



แผนพัฒนาท้องถิ่น (พ.ศ. 2561 - 2565)

องค์การบริหารส่วนตำบลบุงคล้า
อำเภอเมืองชัยภูมิ จังหวัดชัยภูมิ

คำนำ

การวางแผน เป็นกระบวนการอันสำคัญยิ่งในการบริหารงานสำหรับองค์การบริหารส่วนตำบลเพราะแผนเป็นเครื่องมือและเข็มทิศในการบริหารการพัฒนาให้ไปอย่างมีประสิทธิภาพ โดยเฉพาะอย่างยิ่งเมื่อเกิดการกระจายอำนาจการปกครองส่วนท้องถิ่นในรูปแบบองค์การบริหารส่วนตำบล ซึ่งเป็นองค์กรที่อยู่ใกล้ชิดกับประชาชนและปัญหาของชุมชนอย่างแท้จริง เพราะกระบวนการวางแผนจะช่วยให้เห็นวิธีปฏิบัติงานที่ดีที่สุด นอกจากนี้ยังลดความผิดพลาดในการปฏิบัติงานและสามารถกำหนดล่วงหน้าในการแก้ปัญหาอุปสรรค การวางแผนจึงมีความสำคัญอย่างยิ่งต่อการกำหนดทิศทางและอนาคตในการพัฒนาแต่ละท้องถิ่นให้ไปไปตามความต้องการของประชาชน ดังนั้น จึงได้จัดทำแผนพัฒนาท้องถิ่น (พ.ศ. 2561 – 2565) ซึ่งเป็นแผนที่ครอบคลุมการพัฒนาทุกพื้นที่ในเขตตำบลและสามารถตอบสนองความต้องการของชุมชนได้อย่างแท้จริง โดยมุ่งเน้นให้จัดเวทีประชาคมหมู่บ้าน/ประชาคมตำบล โดยประชาชนได้เข้ามามีส่วนร่วมในการแสดงความคิดเห็น ร่วมวิเคราะห์ ร่วมทำ จากประชาชนในท้องถิ่นเอง

ประกอบกับระเบียบสำนักนายกรัฐมนตรีว่าด้วยการบริหารเชิงพื้นที่แบบบูรณาการ พ.ศ. 2560 กำหนดให้แผนพัฒนาจังหวัด แผนพัฒนากลุ่มจังหวัด และแผนพัฒนาภาคมีระยะเวลาห้าปี ดังนั้น เพื่อให้แผนพัฒนาท้องถิ่นในปัจจุบันซึ่งเป็นแผนพัฒนาท้องถิ่นที่มีระยะเวลาสี่ปี (พ.ศ. 2561-2564) มีความสอดคล้องและเชื่อมโยงกับแผนพัฒนาจังหวัด แผนพัฒนากลุ่มจังหวัด รวมทั้งแผนปฏิบัติการประจำปีจังหวัด แผนปฏิบัติราชการประจำปีกลุ่มจังหวัด ตลอดจนสามารถบูรณาการแผนงาน/โครงการ/กิจกรรม และงบประมาณในพื้นที่ได้อย่างมีประสิทธิภาพ จึงได้จัดทำแผนพัฒนาท้องถิ่นพร้อมทั้งกำหนดระยะเวลาแผนพัฒนาท้องถิ่นเป็นระยะเวลาห้าปี (พ.ศ. 2561-2565) อันจะก่อให้เกิดประโยชน์สูงสุดให้กับประชาชน

คณะทำงานการจัดทำแผนพัฒนาท้องถิ่น ได้รวบรวมปัญหาความต้องการของประชาชนซึ่งได้จากการจัดเวทีประชาคมท้องถิ่นระดับตำบล และข้อมูลจากหน่วยงานที่เกี่ยวข้องมาจัดทำแผนพัฒนาท้องถิ่น (พ.ศ. 2561 – 2565) โดยผ่านกระบวนการกลั่นกรองจากคณะกรรมการพัฒนาองค์การบริหารส่วนตำบลปungคล้า เพื่อเป็นกรอบแนวทางในการพัฒนาท้องถิ่นและถือเป็นแนวทางปฏิบัติ

องค์การบริหารส่วนตำบลปungคล้า ขอขอบคุณทุกฝ่ายที่เกี่ยวข้องในการจัดทำแผนในครั้งนี้ รวมถึงประชาคมท้องถิ่นระดับตำบล ที่ให้ความร่วมมือในการจัดทำแผนพัฒนาท้องถิ่นให้สำเร็จลุล่วงด้วยดี และหวังเป็นอย่างยิ่งว่าแผนพัฒนาท้องถิ่น (พ.ศ. 2561-2565) จะเป็นประโยชน์ต่อการพัฒนาชุมชน/หมู่บ้านในตำบลปungคล้าต่อไป

คณะทำงาน
องค์การบริหารส่วนตำบลปungคล้า

สารบัญ

เรื่อง	หน้า
ส่วนที่ 1 สภาพทั่วไปและข้อมูลพื้นฐาน	
1.1 ด้านกายภาพ	1
1.2 ด้านการเมือง/การปกครอง	3
1.3 ประชากร	4
1.4 สภาพทางสังคม	5
1.5 ระบบบริการพื้นฐาน	6
1.6 ระบบเศรษฐกิจ	6
1.7 ศาสนา ประเพณี วัฒนธรรม	10
1.8 ทรัพยากรธรรมชาติ	10
ส่วนที่ 2 ยุทธศาสตร์องค์การปกครองส่วนท้องถิ่น	
1. ความสัมพันธ์ระหว่างแผนพัฒนาระดับมหภาค	
- แผนยุทธศาสตร์ชาติ 20 ปี	11
- แผนพัฒนาเศรษฐกิจและสังคมแห่งชาติ ฉบับที่ 12	15
- แผนพัฒนาภาค / แผนพัฒนากลุ่มจังหวัด / แผนพัฒนาจังหวัด	24
- ยุทธศาสตร์องค์การบริหารส่วนจังหวัด	37
- ยุทธศาสตร์ขององค์การปกครองส่วนท้องถิ่นในเขตจังหวัด	38
2. ยุทธศาสตร์ขององค์การปกครองส่วนท้องถิ่น	50
- วิสัยทัศน์/	50
- ยุทธศาสตร์	50
- เป้าประสงค์	50
- ตัวชี้วัด	50
- ค่าเป้าหมาย	
- กลยุทธ์	51
- จุดยืนทางยุทธศาสตร์	52
- ความเชื่อมโยงของยุทธศาสตร์ในภาพรวม	55
3. การวิเคราะห์เพื่อพัฒนาท้องถิ่น	
3.1 การวิเคราะห์กรอบการจัดทำยุทธศาสตร์ของ อปท.	60
3.2 การประเมินสถานการณ์สถานะแวดล้อมภายนอกที่เกี่ยวข้อง	61-62

	หน้า
ส่วนที่ 3 การนำแผนพัฒนาท้องถิ่นสี่ปีไปสู่การปฏิบัติ	63
- บัญชีสรุปโครงการพัฒนาท้องถิ่น	
แบบ ผ. 01	64 - 67
- รายละเอียดโครงการพัฒนา	
แบบ ผ. 02	68 - 105
แบบ ผ. 02/1	106 - 112
แบบ ผ. 03	113 - 115
ส่วนที่ 4 การติดตามและประเมินผล	
4.1 การติดตามและประเมินผลยุทธศาสตร์	116
4.2 การติดตามและประเมินผลโครงการ	125
4.3 ข้อเสนอแนะในการจัดทำแผนพัฒนาท้องถิ่นในอนาคต	126

แผนพัฒนาท้องถิ่น
(พ.ศ. 2561 – 2565)
ขององค์การบริหารส่วนตำบลบุงคล้า อำเภอเมืองชัยภูมิ จังหวัดชัยภูมิ

.....

ส่วนที่ 1 สภาพทั่วไปและข้อมูลพื้นฐาน

1. ด้านกายภาพ

1.1 ที่ตั้งของหมู่บ้านหรือชุมชนหรือตำบล

ตำบลบุงคล้า ตั้งอยู่ห่างจากที่ว่าการอำเภอเมืองชัยภูมิไปทางทิศตะวันออกเฉียงใต้ ระยะทาง 13 กิโลเมตร เดิมขึ้นอยู่กับตำบลหนองนาแซง ได้แยกเขตตำบลตามประกาศกระทรวงมหาดไทยเมื่อวันที่ 16 สิงหาคม 2536 ได้ยกฐานะเป็นสภาตำบล เมื่อวันที่ 3 มีนาคม 2538 และยกฐานะเป็นองค์การบริหารส่วนตำบล เมื่อวันที่ 23 กุมภาพันธ์ 2540 มีเนื้อที่ประมาณ 49.5663 ตารางกิโลเมตร หรือ 30,979.40 ไร่

แผนที่แสดงที่ตั้งและอาณาเขต



อาณาเขตติดต่อ

ทิศเหนือ	ติดต่อกับ	เทศบาลเมืองชัยภูมิ
ทิศใต้	ติดต่อกับ	ตำบลหนองไผ่ และตำบลหนองนาแซง
ทิศตะวันออก	ติดต่อกับ	ตำบลกุดตุ้ม และตำบลโพหนอง
ทิศตะวันตก	ติดต่อกับ	ตำบลหนองนาแซง

1.2 ลักษณะภูมิประเทศ

ภูมิประเทศขององค์การบริหารส่วนตำบลบุงคล้า สภาพภูมิประเทศโดยทั่วไปของตำบลบุงคล้าเป็นที่ราบลุ่มบริเวณตอนกลางค่อนข้างไปทางทิศเหนือ มีความสูงจากระดับน้ำทะเลประมาณ 187-170 เมตร โดยลาดต่ำลงไปทางทิศตะวันออก และทิศใต้ของตำบล

1.3 ลักษณะภูมิอากาศ

สภาพภูมิอากาศโดยทั่วไปมีลักษณะร้อนชื้น อยู่ในภูมิอากาศแบบมรสุมเขตร้อนมี 3 ฤดู โดยระยะเวลาในแต่ละฤดูอาจคลาดเคลื่อนไปตามสภาพดินฟ้าอากาศในแต่ละปี มีอากาศหนาวจัดในฤดูหนาว ร้อนจัดในฤดูร้อนและช่วงฝนสลับกับช่วงแห้งแล้งแตกต่างกันอย่างชัดเจนตามห้วงเวลาตามฤดูกาล ดังนี้

ภูมิอากาศ	ฤดูร้อน	ประมาณเดือน	มีนาคม - พฤษภาคม
	ฤดูฝน	ประมาณเดือน	มิถุนายน - ตุลาคม
	ฤดูหนาว	ประมาณเดือน	พฤศจิกายน - กุมภาพันธ์
อุณหภูมิ	ฤดูร้อน	ช่วงต้นเดือนมีนาคม - เมษายน	อุณหภูมิเฉลี่ย 40 องศาเซลเซียส
	ฤดูฝน	ช่วงต้นเดือนพฤษภาคม - ตุลาคม	อุณหภูมิเฉลี่ย 32 องศาเซลเซียส
	ฤดูหนาว	ช่วงต้นเดือนพฤศจิกายน - ตุลาคม	อุณหภูมิเฉลี่ย 28 องศาเซลเซียส

1.4 ลักษณะของดิน

ลักษณะดินโดยทั่วไปของตำบลบุงคล้า จะพบว่าเป็นกลุ่มดินที่มีเนื้อดินเป็นดินเหนียวหรือร่วนเหนียวมีสภาพพื้นที่ค่อนข้างราบลุ่ม มีความอุดมสมบูรณ์ตามธรรมชาติเป็นพื้นที่เหมาะสำหรับทำการเกษตร

1.5 ลักษณะของแหล่งน้ำ

น้ำอุปโภค - บริโภค ประชาชนใช้น้ำจากระบบประปาภูมิภาค จำนวน 5 หมู่บ้าน บ้านขวาน้อย หมู่ที่ 1 , บ้านขวาน้อย หมู่ที่ 10 , บ้านห้วยนา หมู่ที่ 6 , บ้านสัมพันธ์ หมู่ที่ 9 , บ้านสัมพันธ์ หมู่ที่ 5 และใช้น้ำประปาระบบผิวดิน จำนวน 7 หมู่บ้าน ดังนี้ บ้านหนองฉิม หมู่ที่ 2 , บ้านโนนห้วยนา หมู่ที่ 8 บ้านบุงคล้า หมู่ที่ 3, บ้านบุงคล้า หมู่ที่ 11, บ้านบุงคล้า หมู่ที่ 12, บ้านโนนแดง หมู่ที่ 7 , บ้านกุดโง้ง หมู่ที่ 4

แหล่งน้ำ ตำบลบุงคล้ามีแหล่งน้ำธรรมชาติที่สำคัญ

(1) **ลำห้วยหลวง** เป็นลำน้ำที่สำคัญของตำบล ได้รับผลประโยชน์ทั้งตำบล โดยเฉพาะน้ำเพื่อการเกษตร เป็นลำห้วยที่ไหลมาทางทิศตะวันตกของตำบล ไหลผ่านหมู่ที่ 6,10,5,9,2,3, 1,8, 2,7 และหมู่ที่ 4 ใช้ประโยชน์ในการเกษตรสำหรับทำนาในฤดูฝน และปลูกพืชผักในฤดูแล้ง

(2) **ลำห้วยสีลอง** เป็นลักษณะลำห้วยมีต้นน้ำอยู่ที่ตำบลห้วยต้อน ไหลผ่านเข้ามาทางทิศตะวันตกของตำบล ตามแนวเขตกันกับตำบลโพหนอง พื้นที่รับประโยชน์ได้แก่บ้านหนองฉิม หมู่ที่ 2 บ้านโนนห้วยนา หมู่ที่ 8 บ้านโนนแดง หมู่ที่ 7 และบ้านกุดโง้ง หมู่ที่ 4 ใช้สำหรับทำนาในฤดูฝนเท่านั้น

(3) **ลำห้วยประทาว** เป็นลำห้วยที่มีความสำคัญของจังหวัดชัยภูมิ ใช้สำหรับอุปโภคบริโภคของชาวชัยภูมิ มีต้นน้ำมาจากเทือกเขาภูแลนคา ไหลผ่านตำบลนาฝาย บ้านเล่า โพนทอง บุงคล้า และไหลลงสู่แม่น้ำชีที่ตำบลกุดตุ้ม ส่วนตำบลบุงคล้าพื้นที่ได้รับประโยชน์คือบ้านกุดโง้ง หมู่ที่ 4 และบ้านโนนห้วยนา 8 บ้านบุงคล้า หมู่ที่ 12, 3, 11 ใช้ทำการเกษตรได้ทั้งฤดูฝนและฤดูแล้ง

(4) **ลำห้วยกุดแหลม** เป็นลำห้วยขนาดเล็กอยู่ในพื้นที่ของหมู่ที่ 8 หมู่ที่ 3 มีต้นน้ำไหลแยกมาจากลำห้วยกุดละลม ในเขตตำบลหนองนาแซง โดยไหลเข้ามาทางทิศตะวันตกของตำบล พื้นที่ได้ประโยชน์คือบ้านบุงคล้า หมู่ที่ 3, 11, 12 และบ้านโนนห้วยนา หมู่ที่ 8

ตาราง แสดงแหล่งน้ำและการใช้ประโยชน์จากแหล่งน้ำของประชาชนตำบลบุงคล้า

ชื่อแหล่งน้ำ	พื้นที่ได้รับประโยชน์ (ไร่)	หมู่บ้านที่ได้รับประโยชน์ (หมู่ที่)	ได้รับประโยชน์ (ครัวเรือน)
1. ลำห้วยซีลอง	3400	2,8,74	550
2. ลำห้วยหลัว	8,960	6,1,10,5,9,2,11,3,8,12,7,4	1,192
3. ลำห้วยประทาว	3,700	4,8,12,3,11	279
4. ลำห้วยกุดแหลม	3,500	3,11,8,12	638
5. ลำห้วยกอก	1,850	4	144
6. หนองโง้ง	700	6,5	142
7. หนองอ้ายพิมพ์	90	2	136
8. หนองตาดำ	2,000	1,10	321
9. หนองระเริง	1,000	1,10	321
10. หนองสัมพันธ์	1,200	3,11,2,5,9	120
11. หนองป่อใต้	1,600	8,12,3,11	136
12. คลองไผ่	700	4	84
13. คลองเทา	2,000	3,11,8,12	274

ที่มา : อบต.บุงคล้า. ข้อมูลแหล่งน้ำ ปี 2561

1.6 ลักษณะของไม้และป่าไม้

สภาพพื้นที่ของตำบลบุงคล้าส่วนใหญ่จะเป็นที่ราบลุ่มลำนน้ำ มีสภาพน้ำท่วมขังในฤดูฝนพื้นที่ป่าไม้ของตำบลจะเป็นลักษณะป่าชุมชนที่ปลูกตามที่สาธารณะประโยชน์ ประมาณ 30 ไร่ ที่บ้านกุดโง้ง หมู่ที่ 4

2. ด้านการเมือง / การปกครอง

2.1 เขตการปกครอง

องค์การบริหารส่วนตำบลบุงคล้า ตั้งอยู่ห่างจากที่ว่าการอำเภอเมืองชัยภูมิไปทางทิศตะวันออกเฉียงใต้ เป็นระยะทาง 13 กิโลเมตร เดิมขึ้นอยู่กับตำบลหนองนาแซงได้แยกเขตตำบลตามประกาศกระทรวงมหาดไทย เมื่อวันที่ 16 สิงหาคม 2536 ได้ยกฐานะเป็นสภาตำบลเมื่อวันที่ 3 มีนาคม 2538 และยกฐานะเป็นองค์การบริหารส่วนตำบล เมื่อวันที่ 23 กุมภาพันธ์ 2540 เนื้อที่องค์การบริหารส่วนตำบลบุงคล้า มีเนื้อที่ประมาณ 49.5663 ตารางกิโลเมตร หรือ 30,979.40 ไร่ แบ่งเขตการปกครองออกเป็น 12 หมู่บ้าน ได้แก่ บ้านขวาน้อย หมู่ที่ 1, บ้านหนองฉิม หมู่ที่ 2, บ้านบุงคล้า หมู่ที่ 3, บ้านกุดโง้ง หมู่ที่ 4, บ้านสัมพันธ์ หมู่ที่ 5, บ้านหัวนา หมู่ที่ 6, บ้านโนนแดง หมู่ที่ 7, บ้านโนนหัวนา หมู่ที่ 8, บ้านสัมพันธ์ หมู่ที่ 9, บ้านขวาน้อย หมู่ที่ 10, บ้านบุงคล้า หมู่ที่ 11 บ้านบุงคล้า หมู่ที่ 12

2.2 การเลือกตั้ง

ตำบลบุงคล้า มีหมู่บ้านทั้งหมด 12 หมู่บ้าน มีการแบ่งเขตเลือกตั้งเป็น 13 หน่วยเลือกตั้ง มีสมาชิกสภาองค์การบริหารส่วนตำบลบุงคล้า หมู่บ้านละ 2 คน รวมเป็น 24 คน

3. ประชากร

3.1 ข้อมูลเกี่ยวกับจำนวนประชากร

หมู่ ที่	หมู่บ้าน	จำนวน ประชากร		รวม	จำนวน ครัว เรือน	ผู้ใหญ่บ้าน	ส.อบต.
		ชาย	หญิง				
1	บ้านขวาน้อย	452	524	976	512	นายรณชัย คุ่มบุงคล้า	นายประหยัด จันท์ปรีดา นางนารีรัตน์ จันท์บัว
2	บ้านหนองฉิม	420	448	868	269	นายสมบัติ หาดชัยภูมิ	นายมงคล บุตรศรี นางเหรียญทอง ยังดี
3	บ้านบุงคล้า	369	427	796	247	นางพิสมัย ปาปะข่า	นายประยูร นางปานศรี กล้าจริง สิมาชัย
4	บ้านกุดโจ่ง	207	236	443	149	นายพิชิต หาญมะโน	นายบุญกอง นายสากล หาญเสนา อ่อนอุบล
5	บ้านสัมพันธ์	444	482	926	295	นายพิบูลย์ โชคกำเนิด	นายอนุกุล งอกลาก
6	บ้านห้วยนา	361	407	768	326	นายวีระ มาทน	นายสุนทร นายบุญช่วย บุญเทียม เชิดชัยภูมิ
7	บ้านโนนแดง	176	185	361	102	นายสุพรม สิมาชัย กำนันตำบลบุงคล้า	นางสังคม นายวสันต์ ทองชัยภูมิ คลาดโรค
8	บ้านโนนห้วยนา	339	335	674	231	นายชม กัลยาณี	นางสำราญ นางวิไลพร โคบาล วชิรจิตตานนท์
9	บ้านสัมพันธ์	221	228	449	163	นางปริศนา จำเริญจิตร	นายสมพงษ์ นายสุรศักดิ์ พงษ์ขวาน้อย หาญชนะ
10	บ้านขวาน้อย	219	270	489	152	นางกฤษณา เทพสวัสดิ์	นางลัดดา โชคเฉลิม
11	บ้านบุงคล้า	240	258	498	156	นายอเนก สิมาชัย	นายสมศักดิ์ เจริญวัย
12	บ้านบุงคล้า	187	212	399	107	นายเสรี โคกตระคุ	นายชาญ นายแสนโฮม กล้าจริง เหลียมศรีจันทร์
รวม		3,635	4,012	7,647	2,709		

ข้อมูลประชากร ณ วันที่ พฤษภาคม 2562

ประชากรทั้งสิ้น 7,647 คน

ชาย 3,635 คน

หญิง 4,012 คน

มีความหนาแน่นเฉลี่ย 155 คน / ตารางกิโลเมตร

3.2 ช่วงอายุและจำนวนประชากร

แสดงจำนวนประชากรแยกตามอายุของตำบลบุงคล้า

หมู่บ้าน	ช่วงอายุ										
	น้อยกว่า 1 ปี	1 - 2 ปี	3 - 5 ปี	6 - 12 ปี	13 - 14 ปี	15 - 18 ปี	19 - 25 ปี	26 - 34 ปี	35 - 49 ปี	50 - 59 ปี	60 ปี ขึ้นไป
หมู่ 1 ขวาน้อย	0	3	31	64	19	35	95	86	241	128	235
หมู่ 2 หนองฉิม	1	3	16	50	17	39	63	69	166	103	197
หมู่ 3 บุงคล้า	0	5	27	52	14	32	68	92	160	121	187
หมู่ 4 กุดโง้ง	0	3	8	20	4	11	22	35	78	74	81
หมู่ 5 สัมพันธ์	0	4	19	73	29	36	85	104	214	146	192
หมู่ 6 หัวนา	0	0	25	41	17	20	62	85	129	106	174
หมู่ 7 โนนแดง	0	1	12	25	6	11	33	47	72	57	77
หมู่ 8 โนนหัวนา	0	2	2	35	7	16	55	71	107	109	127
หมู่ 9 สัมพันธ์	0	3	18	39	11	12	39	61	78	62	102
หมู่ 10 ขวาน้อย	0	1	6	28	11	18	39	43	133	77	133
หมู่ 11 บุงคล้า	0	4	5	26	5	17	28	44	101	77	95
หมู่ 12 บุงคล้า	0	2	12	27	5	11	28	36	88	50	67
รวม	1	31	181	480	145	258	617	773	1567	1110	1667

ที่มา: ศูนย์ข้อมูลเพื่อการพัฒนาชนบท กรมพัฒนาชุมชน กระทรวงมหาดไทย. จปฐ. ปี 2562

4. สภาพทางสังคม

4.1 การศึกษา สถานศึกษาในเขตตำบลบุงคล้า มีจำนวน 2 แห่ง สังกัดสำนักงานเขตพื้นที่การศึกษาชัยภูมิ เขต 1 ประกอบด้วย

1. โรงเรียนชุมชนบ้านบุงคล้าวิทยา มีนักเรียน 97 คน โดยยุบรวมมาจาก โรงเรียนบ้านโนนแดง,โรงเรียนบ้านกุดโง้ง,โรงเรียนบ้านหนองฉิมและโรงเรียนบ้านสัมพันธ์
2. โรงเรียนบ้านขวาน้อย มีนักเรียน 41 คน โดยยุบรวมมาจากโรงเรียนบ้านหัวนา
 - โรงเรียนมัธยมขยายโอกาส จำนวน 1 แห่ง คือ โรงเรียนชุมชนบ้านบุงคล้าวิทยา
 - ศูนย์พัฒนาเด็กเล็กตำบลบุงคล้า จำนวน 1 แห่ง ตั้งอยู่ บ้านหนองฉิม หมู่ที่ 2 บุคลากร จำนวน 5 คน เด็กจำนวน 71 คน
- ศูนย์การศึกษาจากระบบและการศึกษาตามอัธยาศัย ประจำตำบลบุงคล้า จำนวน 1 แห่ง ตั้งอยู่บ้าน สัมพันธ์ หมู่ที่ 5 บุคลากรครู จำนวน 5 คน

4.2 สาธารณสุข โรงพยาบาลส่งเสริมสุขภาพตำบลบุงคล้า จำนวน 1 แห่ง บุคลากร จำนวน 4 คน

4.3 อาชญากรรม มีป้อมตำรวจสายตรวจประจำตำบล 1 แห่ง มีตำรวจสายตรวจตำบลบุงคล้า 3 นาย

4.4 ยาเสพติด จัดอบรมให้ความรู้และสร้างเครือข่ายในการป้องกันการระบาดและแก้ไขปัญหา ยาเสพติด

4.5 การสังคมสงเคราะห์ สนับสนุนการพัฒนาคุณภาพชีวิต โดยจ่ายเบี้ยยังชีพให้กับผู้สูงอายุ ผู้พิการ ผู้ป่วยเอดส์ เป็นประจำทุกเดือน

5. ระบบบริการพื้นฐาน

5.1 การคมนาคม การคมนาคมของตำบลบุงคล้า มีการคมนาคมทางบกเป็นหลัก สำหรับการคมนาคมติดต่อและขนส่งสินค้าเกษตรต่างๆ ดังนี้

1) การคมนาคมติดต่อกับอำเภอและจังหวัดใกล้เคียง ใช้เส้นทางถนนทางหลวงแผ่นดินหมายเลข 201 (ชัยภูมิ – สีคิ้ว) เป็นเส้นทางหลักของตำบลในการออกสู่อำเภอและจังหวัด ทั้งด้านการคมนาคมติดต่อและขนส่งสินค้าเกษตรเข้าสู่แหล่งรับซื้อหรือตลาด

2) การคมนาคมติดต่อภายในตำบล และตำบลใกล้เคียงใช้เส้นทางถนนลาดยางของ รพช. สายขวานน้อย – กุดโง้ง ระยะทางประมาณ 13 กิโลเมตร เป็นเส้นทางหลัก นอกจากนี้ก็ใช้เส้นทางคมนาคมอื่นๆ ที่เชื่อมระหว่างตำบล หมู่บ้าน ซึ่งสามารถเชื่อมติดต่อกับตำบลกุดตุ้ม ตำบลหนองนาแซง

5.2 การไฟฟ้า ตำบลบุงคล้ามีไฟฟ้าเข้าถึง หมู่ที่ 1 – หมู่ที่ 12 แต่ไม่ครบทุกหลังคาเรือนยังมีความต้องการขยายเขตเพิ่มเติม และพื้นที่การเกษตรร้อยละ 95 ยังไม่มีไฟใช้

5.3 การประปา การใช้น้ำประปาส่วนภูมิภาคยังไม่ทั่วถึงทุกหมู่บ้าน

5.4 โทรศัพท์ มีตู้โทรศัพท์สาธารณะในหมู่บ้าน แต่ส่วนใหญ่จะใช้โทรศัพท์มือถือในการติดต่อสื่อสาร

5.5 ไปรษณีย์หรือการสื่อสารหรือการขนส่งและวัสดุ ครุภัณฑ์ การสื่อสาร ขนส่ง วัสดุ ครุภัณฑ์ มีความรวดเร็ว

6 ระบบเศรษฐกิจการประกอบอาชีพของประชาชนในตำบลบุงคล้า

6.1 การเกษตร จากการสำรวจข้อมูลเพื่อจัดทำแผนพัฒนาเศรษฐกิจพอเพียงท้องถิ่น

(ด้านการเกษตรและแหล่งน้ำ) ประจำปี 2561 พบว่า มีครัวเรือนที่ทำการเกษตรทั้งหมด 1,687 ครัวเรือน

เนื่องจากสภาพพื้นที่ส่วนใหญ่ของตำบลบุงคล้าเป็นที่ราบลุ่ม พื้นที่ส่วนใหญ่จะเป็นพื้นที่ทำนา โดยมีเนื้อที่ถือครองทางการเกษตรประมาณ 30,979 ไร่ แยกเป็นพื้นที่ทำนา 29,412 ไร่ เนื้อที่ไม้ผล 225 ไร่ เนื้อที่ปลูกพืชผัก 1,309 ไร่ เนื้อที่ทำไร่ - ไร่

แสดงเนื้อที่ถือครองการเกษตรตามกิจกรรมการเกษตร ตำบลบุงคล้า

หมู่ที่	ที่นา		ไม้ผล		พืชผัก		รวม
	จำนวน (ไร่)	ครัวเรือน	จำนวน (ไร่)	ครัวเรือน	จำนวน (ไร่)	ครัวเรือน	จำนวน (ไร่)
1	2,565	205	3	1	115	35	2,683
2	2,428	180	25	20	45	67	2,498
3	3,826	170	20	18	115	42	4,090
4	2,100	81	25	20	72	25	2,197
5	2,931	210	20	15	90	30	3,041
6	2,949	198	40	30	215	68	3,204
7	2,146	78	8	5	46	25	2,200
8	2,976	161	15	12	118	32	3,219
9	1,757	98	40	30	164	31	1,961
10	2,059	119	4	2	115	28	2,178
11	2,475	115	15	12	114	33	2,475
12	2,100	72	10	8	100	22	1,212
รวม	29,412	1,687	225	173	1,309	438	30,979

เศรษฐกิจพอเพียงท้องถิ่น (ด้านการเกษตรและแหล่งน้ำ)
ข้อมูลพื้นฐานของหมู่บ้านและชุมชน

แสดงจำนวนประชากรและครัวเรือนตำบลบุงคล้า

หมู่ที่	ชื่อหมู่บ้าน	จำนวนครัวเรือน ทั้งหมด	ครัวเรือนเกษตรกร	จำนวนประชากร		
				ชาย	หญิง	รวม
1	ขวาน้อย	458	205	463	523	986
2	หนองฉิม	261	180	428	443	871
3	บุงคล้า	239	170	365	425	790
4	กุดโจ่ง	145	81	216	232	448
5	สัมพันธ์	279	131	445	470	915
6	ห้วยนา	302	178	366	440	806
7	โนนแดง	97	79	169	177	346
8	โนนห้วยนา	229	140	330	338	668
9	สัมพันธ์	153	75	214	228	442
10	ขวาน้อย	145	119	222	283	505
11	บุงคล้า	147	91	235	254	489
12	บุงคล้า	101	72	196	203	399
รวม 12 หมู่บ้าน		2,558	1,521	3,649	4,024	7,665

ที่มา: ศูนย์ข้อมูลเพื่อการพัฒนาชนบท กรมพัฒนาชุมชน กระทรวงมหาดไทย. กชช.2ค ปี 2562

ข้อมูลด้านการเกษตร

การใช้ที่ดิน พื้นที่ถือครอง 30,979ไร่ ประกอบด้วย พื้นที่การเกษตร 30,598 ไร่ คิดเป็นร้อยละ 98.7
แยกเป็นพื้นที่ทำนา 29,412 ไร่ ไม้ผลไม้ยืนต้น 225 ไร่ และพืชผัก 1,309 ไร่ พื้นที่อื่นๆ

หมู่ที่	พื้นที่การเกษตร (ไร่)	นาปี	ไม้ผลไม้ยืนต้น	พืชผัก
1	2,683	2,565	3	115
2	2,498	2,428	25	45
3	4,090	3,826	20	104
4	2,197	2,100	25	72
5	3,041	2,931	20	90
6	3,204	2,949	40	215
7	2,200	2,146	8	46
8	3,219	2,976	18	124
9	1,961	1,757	40	164
10	2,178	2,059	4	115

11	2,475	2,475	15	125
12	1,212	2,100	7	95
รวม	30,598	29,412	225	1,309

ที่มา: สำนักงานเกษตรอำเภอเมืองชัยภูมิ. 2562

ข้อมูลด้านแหล่งน้ำทางการเกษตร

ชื่อแหล่งน้ำ	พื้นที่ได้รับประโยชน์ (ไร่)	หมู่บ้านที่ได้รับประโยชน์ (หมู่ที่)	ได้รับประโยชน์ (ครัวเรือน)
1. ลำห้วยซีลอง	3,400	2,8,7,4	550
2. ลำห้วยหลัว	8,960	6,10,5,9,2,11,3,8,12,7,4	1,192
3. ลำห้วยประทาว	3,700	4,8,12,3,11	279
4. ลำห้วยกุดแหลม	3,500	3,11,8,12	638
5. ลำห้วยกอก	1,850	4	144
6. หนองโจ้ง	700	6,5	142
7. หนองอ้ายพิมพ์	90	2	136
8. หนองตาดำ	2,000	1,10	321
9. หนองระเริง	1,000	1,10	321
10. หนองสัมพันธ์	1,200	3,11,2,5,9	120
11. หนองบ่อใต้	1,600	8,12,3,11	136
12. คลองไผ่	700	4	84
13. คลองเทา	2,000	3,11,8,12	274

แสดงแหล่งน้ำและการใช้ประโยชน์จากแหล่งน้ำของประชาชนตำบลบึงคล้า

ข้อมูลด้านแหล่งน้ำกิน น้ำใช้ (น้ำเพื่ออุปโภค - บริโภค)

แหล่งน้ำกิน - น้ำใช้ เพื่ออุปโภค - บริโภค ที่มีขนาดใหญ่ คือ หนองตาดำ และหนองสัมพันธ์
หนองตาดำ ใช้ผลิตน้ำประปาส่วนภูมิภาค หนองสัมพันธ์ ใช้ผลิตน้ำประปาระบบผิวดิน

6.2 การประมง การประมงของเกษตรกรในตำบลบึงคล้า มีการเลี้ยงปลาเป็นหลัก สภาพการเลี้ยงโดยทั่วไปเกษตรกรจะขุดบ่อเลี้ยงในแปลงนา ใช้พื้นที่ไม่มากนักประมาณ 100 ตารางเมตรต่อบ่อ รายละเอียด 1 - 2 บ่อ นิยมเลี้ยงปลานิล ปลาตะเพียน โดยจะปล่อยบ่อละประมาณ 2,000- 4,000 ตัว เป็นการเลี้ยงเพื่อเป็นอาหารในครัวเรือน เหลือบริโภคจะจำหน่าย เลี้ยงเป็นอาชีพไม่มี จากข้อมูลการสำรวจเมื่อปี 2561 มีเกษตรกรที่มีบ่อเลี้ยง จำนวน 107 ราย 142 บ่อ คิดเป็นพื้นที่ประมาณ 96 ไร่ และปล่อยปลาลงในหนองสัมพันธ์ จำนวน 100,000 ตัว

6.3 การท่องเที่ยว โบราณสถานทรายนบ้านกุดโจ้งซึ่งเป็นศิลปวัฒนธรรมสมัยทวาราวดี ตั้งอยู่ที่บ้านกุดโจ้งหมู่ที่ 4 ตำบลบึงคล้า มีความสำคัญทางประวัติศาสตร์เป็นสถานที่รวบรวมโบราณวัตถุที่พบในบริเวณรอบ ๆ หมู่บ้าน โดยนำมาเก็บไว้ในอาคารที่ปลูกสร้างทางด้านซ้ายของ ร.ร.บ้านกุดโจ้ง โบราณวัตถุทั้งหมดทำด้วยหินทราย มีลักษณะเป็นแผ่นขนาดค่อนข้างใหญ่ ปลายมนแหลม ด้านหน้าจำหลักลายและบางแผ่นมีจารึกอยู่ที่ด้านหลังด้วย โบราณวัตถุที่สลักลวดลายทั้งชนิดแผ่นเรียบและรูปสลักเก็บรักษาไว้ในอาคาร ลวดลายที่ปรากฏบนโบราณวัตถุเป็นเรื่องราวทางพุทธศาสนาเล่าเรื่องชาดกตอนต่างๆ เช่น พรหมนารถชาดก หรือเป็นภาพรูปเคารพ เช่น ภาพพระโพธิสัตว์ประทับยืนบนดอกบัว ภาพพระพุทธรูปเจ้าประทับบนบัลลังก์ใต้ต้นโพธิ์ หรือรูปสลูบซึ่งสภาพก่อนปักดินอยู่นอกอาคาร เห็นเพียงยอดสลูบ ส่วนองค์

ระฆังรูปหม้อน้ำคงจะ ผิงอยู่ใต้ดิน นับเป็นกลุ่มเสมาที่สวยงามแห่งหนึ่งในเขตอีสานใต้ นอกจากนี้ระหว่างทางเข้าหมู่บ้านชาย
ขวาของถนนยังคงมีใบเสมาหินทรายขนาดต่างๆ กันปักหลงเหลืออยู่เป็นระยะ ๆ

6.4 การอุตสาหกรรม หน่วยธุรกิจในเขต อบต.บุงคล้า

- โรงงานอุตสาหกรรม จำนวน.....2..... แห่ง
- โรงสี จำนวน.....6..... แห่ง
- โรงขนมจลิน จำนวน.....1..... แห่ง

6.5 การพาณิชย์ และกลุ่มอาชีพ

- โรงแรม จำนวน.....1..... แห่ง
- รีสอร์ท จำนวน.....1..... แห่ง
- ค้าปลีก – ค้าส่ง จำนวน.....2..... แห่ง
- ห้องพัก จำนวน.....10.....แห่ง
- ร้านค้า จำนวน.....72.....แห่ง

แสดงการรวมกลุ่มและสภาพเงินทุนของชุมชนตำบลบุงคล้า

ที่	ชื่อกลุ่ม / องค์กร	ที่ตั้ง (หมู่ที่)	จำนวน สมาชิก (ราย)	เงินทุนหมุนเวียน (บาท)	หน่วยงาน ที่ให้การสนับสนุน
1	กลุ่มแม่บ้านเกษตรกรบ้านชวาน้อย	1	59	15,000	กรมส่งเสริมการเกษตร
2	กลุ่มแม่บ้านเกษตรกรบ้านบุงคล้า	3	31	31,000	
3	กลุ่มแม่บ้านเกษตรกรบ้านหนองฉิม	2	60	15,000	
4	กลุ่มแม่บ้านเกษตรกรบ้านโนนแดง	7	20	2,000	
5	กลุ่มแม่บ้านเกษตรกรบ้านกุดโง้ง	4	34	3,400	
6	กลุ่มยุวเกษตรกรบ้านกุดโง้ง	4	15	10,000	
7	กลุ่มยุวเกษตรกรบ้านชวาน้อย	1	20	10,000	
8	กลุ่มยุวเกษตรกรบ้านหัวนา	6	22	10,000	
9	กลุ่มแปรรูปสินค้าเกษตรบ้านชวาน้อย	1	59	81,150	
10	กลุ่มฟื้นฟูอาชีพเกษตรกรหลังการพักชำระหนี้	1	40	4,700	
11	กลุ่มศูนย์ส่งเสริมและผลิตพันธุ์ข้าวชุมชน	3	31	45,000	
12	กลุ่มวิสาหกิจชุมชน 10 กลุ่ม	1-12	165	1,000,000	
รวม			556	1,307,250	

ที่มา :ศูนย์บริการและถ่ายทอดเทคโนโลยีฯ. เวทีชุมชนตำบลบุงคล้า. 2562

6.6 แรงงาน

ประชากรส่วนใหญ่ในตำบลในตำบลบุงคล้า ประกอบอาชีพทำการเกษตร นอกเหนือจากฤดูทำนา แล้วจะ
ทำงานรับจ้างทั่วไป ค่าจ้างแรงงานวันละ 300 บาท/วัน/คนขึ้นไป

7. ศาสนา ประเพณี วัฒนธรรม

7.1 การนับถือศาสนา

ประชาชนส่วนใหญ่นับถือศาสนาพุทธ มีวัดเป็นศูนย์รวมยึดเหนี่ยวทางจิตใจ รวม 7 แห่ง ดังนี้

1. วัดตาลเดี่ยว
2. วัดนครรังสิต
3. วัดปทุมคงคา
4. วัดโพธิ์ชัย
5. วัดสัมพันธมิตร
6. วัดสามัคคีธรรม
7. วัดศรีสุนทร และสำนักสงฆ์ 1 แห่ง

7.2 ประเพณีและงานประจำปี

1. วันเข้าพรรษา
2. วันออกพรรษา
3. วันสงกรานต์
4. วันขึ้นปีใหม่
5. ประเพณีวันลอยกระทง
6. ประเพณีบุญประเพณีแห่
7. ประเพณีทำบุญเลี้ยงศาลตาปู่

7.3 ภูมิปัญญาท้องถิ่น ภาษาถิ่น

ภูมิปัญญาท้องถิ่น ได้รวมกลุ่มจักสาน ทอเสื่ออก ซึ่งใช้วัสดุที่มีในท้องถิ่นเพื่อสืบทอดให้แก่ลูกหลานเยาวชนรุ่นหลัง และทำบายศรีสู่ขวัญ

ภาษาถิ่น ประชาชนส่วนใหญ่ใช้ภาษาอีสานพื้นเมือง

7.4 สินค้าพื้นเมืองและของที่ระลึก -

8. ทรัพยากรธรรมชาติ

8.1 น้ำ ทรัพยากรน้ำ ตำบลบึงคล้ามีทรัพยากรแหล่งน้ำที่สำคัญ คือ

- ลำห้วยหลัวไหลผ่านทุกหมู่บ้าน
- ลำห้วยซีลองไหลผ่าน หมู่ที่ 1,2,7,8,10
- ลำห้วยประทาวไหลผ่าน หมู่ที่ 4
- หนองตาดำเป็นหนองน้ำขนาดใหญ่ จะปรับปรุงเป็นแหล่งท่องเที่ยวของจังหวัด ตั้งอยู่ บ้านขวาน้อย หมู่ที่ 1

8.2 ป่าไม้ -

8.3 ภูเขา -

8.4 ทรัพยากรธรรมชาติที่สำคัญขององค์กรปกครองส่วนท้องถิ่น -

ส่วนที่ 2

ยุทธศาสตร์การพัฒนางองค์กรปกครองส่วนท้องถิ่น

1. ความสัมพันธ์ระหว่างแผนพัฒนาระดับมหภาค


1.1 แผนยุทธศาสตร์ชาติ 20 ปี

กรอบยุทธศาสตร์ชาติระยะ 20 ปี (พ.ศ. 2560 - 2579)

กรอบยุทธศาสตร์ชาติระยะ 20 ปี (พ.ศ. 2560 - 2579)

เพื่อให้บรรลุวิสัยทัศน์
 “ประเทศมีความมั่นคง มั่งคั่ง ยั่งยืน
 เป็นประเทศพัฒนาแล้ว ด้วยการพัฒนา
 ตามปรัชญาของเศรษฐกิจพอเพียง”
 นำไปสู่การพัฒนาให้คนไทยมีความสุข
 และตอบสนองต่อการบรรลุ
 ซึ่งผลประโยชน์แห่งชาติ ในการที่จะพัฒนา
 คุณภาพชีวิต สร้างรายได้ระดับสูง
 เป็นประเทศพัฒนาแล้ว และสร้างความสุขของ
 คนไทย **สังคมมีความมั่นคง เสมอภาคและ
 เป็นธรรม** ประเทศสามารถแข่งขันได้ในระบบ
 เศรษฐกิจ


กรอบแนวทางที่สำคัญของยุทธศาสตร์ชาติระยะ 20 ปี



1.ด้านความมั่นคง

- (1) เสริมสร้างความมั่นคงของสถาบันหลักและสถาปนากรอบระบบประชาธิปไตยอันมีพระมหากษัตริย์ทรงเป็นประมุข
- (2) ปฏิรูปกลไกการบริหารประเทศและพัฒนาความมั่นคงทางการเมือง จัดคอร์รัปชัน สร้างความเชื่อมั่นในกระบวนการยุติธรรม
- (3) การรักษาความมั่นคงภายในและความสงบเรียบร้อยภายใน ตลอดจนการบริหารจัดการความมั่นคงชายแดนและชายฝั่งทะเล
- (4) การพัฒนาระบบ กลไก มาตรการและความร่วมมือระหว่างประเทศทุกระดับ และรักษาคุณภาพความสัมพันธ์กับประเทศมหาอำนาจ เพื่อป้องกันและแก้ไขปัญหาคความมั่นคงรูปแบบใหม่
- (5) การพัฒนาเสริมสร้างศักยภาพการมีกำลังป้องกันประเทศ การรักษาความสงบเรียบร้อยภายในประเทศ สร้างความร่วมมือกับประเทศเพื่อนบ้านและมิตรประเทศ
- (6) การพัฒนาระบบการเตรียมพร้อมแห่งชาติและระบบบริหารจัดการภัยพิบัติ รักษาความมั่นคงของฐานทรัพยากรธรรมชาติ สิ่งแวดล้อม
- (7) การปรับกระบวนการทำงานของกลไกที่เกี่ยวข้องจากแนวตั้งสู่นวนระนาบมากขึ้น

กรอบแนวทางที่สำคัญของยุทธศาสตร์ชาติระยะ 20 ปี



2. ด้านการสร้างความสามารถในการแข่งขัน

- (1) การพัฒนาสมรรถนะทางเศรษฐกิจ ส่งเสริมการค้า การลงทุน พัฒนาสู่ชาติการค้า
- (2) การพัฒนาภาคการผลิตและบริการ เสริมสร้างฐานการผลิตเข้มแข็ง ยั่งยืน และส่งเสริมเกษตรกรรายย่อยสู่เกษตรกรยั่งยืนเป็นมิตรกับสิ่งแวดล้อม
- (3) การพัฒนาผู้ประกอบการและเศรษฐกิจชุมชน พัฒนาทักษะผู้ประกอบการ ยกระดับผลิตภาพแรงงานและพัฒนา SMEs สู่สากล
- (4) การพัฒนาพื้นที่เศรษฐกิจพิเศษและเมือง พัฒนาเขตเศรษฐกิจพิเศษชายแดน และพัฒนาระบบเมืองศูนย์กลางความเจริญ
- (5) การลงทุนพัฒนาโครงสร้างพื้นฐาน ด้านการขนส่ง ความมั่นคงและพลังงาน ระบบเทคโนโลยีสารสนเทศ และการวิจัยและพัฒนา
- (6) การเชื่อมโยงกับภูมิภาคและเศรษฐกิจโลก สร้างความเป็นหุ้นส่วน การพัฒนากับนานาชาติ ส่งเสริมให้ไทยเป็นฐานของการประกอบธุรกิจ ฯลฯ

กรอบแนวทางที่สำคัญของยุทธศาสตร์ชาติระยะ 20 ปี



3. ด้านการพัฒนาและเสริมสร้างศักยภาพคน

- (1) พัฒนาศักยภาพคนตลอดช่วงชีวิต
- (2) การยกระดับการศึกษาและการเรียนรู้ให้มีคุณภาพเท่าเทียมและทั่วถึง
- (3) ปลูกฝังระเบียบวินัย คุณธรรม จริยธรรม ค่านิยมที่พึงประสงค์
- (4) การสร้างเสริมให้คนมีสุขภาวะที่ดี
- (5) การสร้างความอยู่ดีมีสุขของครอบครัวไทย

4. ด้านการสร้างโอกาสความเสมอภาค และเท่าเทียมกันทางสังคม

- (1) สร้างความมั่นคงและการลดความเหลื่อมล้ำทางเศรษฐกิจและสังคม
- (2) พัฒนาระบบบริการและระบบบริหารจัดการสุขภาพ
- (3) มีสภาพแวดล้อมและนวัตกรรมที่เอื้อต่อการดำรงชีวิตในสังคมสูงวัย
- (4) สร้างความเข้มแข็งของสถาบันทางสังคม ทูตทางวัฒนธรรมและความเข้มแข็งของชุมชน
- (5) พัฒนาการสื่อสารมวลชนให้เป็นกลไกในการสนับสนุนการพัฒนา



5. ด้านการสร้างการเติบโตบนคุณภาพชีวิตที่เป็นมิตรกับสิ่งแวดล้อม

- (1) จัดระบบอนุรักษ์ พื้นฟูและป้องกันการทำลายทรัพยากรธรรมชาติ
- (2) วางระบบบริหารจัดการน้ำให้มีประสิทธิภาพทั้ง 25 ลุ่มน้ำ เน้นการปรับระบบการบริหารจัดการอุทกภัยอย่างบูรณาการ
- (3) การพัฒนาและใช้พลังงานที่เป็นมิตรกับสิ่งแวดล้อม
- (4) การพัฒนาเมืองอุตสาหกรรมเชิงนิเวศและเมืองที่เป็นมิตรกับสิ่งแวดล้อม
- (5) การร่วมลดปัญหาโลกร้อนและปรับตัวให้พร้อมกับการเปลี่ยนแปลงสภาพภูมิอากาศ
- (6) การใช้เครื่องมือทางเศรษฐศาสตร์และนโยบายการคลังเพื่อสิ่งแวดล้อม

กรอบแนวทางที่สำคัญของยุทธศาสตร์ชาติระยะ 20 ปี



6.ด้านการปรับสมดุลและพัฒนา ระบบการบริหารจัดการภาครัฐ

- (1) การปรับปรุงโครงสร้าง บทบาท ภารกิจของหน่วยงานภาครัฐ ให้มีขนาดที่เหมาะสม
- (2) การวางระบบบริหารราชการแบบบูรณาการ
- (3) การพัฒนาระบบบริหารจัดการกำลังคนและพัฒนาบุคลากรภาครัฐ
- (4) การต่อต้านการทุจริตและประพฤติมิชอบ
- (5) การปรับปรุงกฎหมายและระเบียบต่าง ๆ
- (6) ให้ทันสมัย เป็นธรรมและเป็นสากล
- (7) พัฒนาระบบการให้บริการประชาชนของหน่วยงานภาครัฐ
- (8) ปรับปรุงการบริหารจัดการรายได้และรายจ่ายของภาครัฐ

วิสัยทัศน์ “ประเทศไทยมีความมั่นคง มั่งคั่ง ยั่งยืน เป็นประเทศพัฒนาแล้ว ด้วยการพัฒนาตามหลักปรัชญาของเศรษฐกิจพอเพียง”หรือเป็นคติพจน์ประจำชาติว่า “มั่นคง มั่งคั่ง ยั่งยืน”

กรอบแนวทางที่สำคัญของยุทธศาสตร์ชาติระยะ 20 ปี

1. ด้านความมั่นคง

- (1) เสริมสร้างความมั่นคงของสถาบันหลักและการปกครองระบอบประชาธิปไตยอันมีพระมหากษัตริย์ทรงเป็นประมุข
- (2) ปฏิรูปกลไกการบริหารประเทศและพัฒนาความมั่นคงทางการเมือง ขจัดคอร์รัปชัน สร้างความเชื่อมั่นในกระบวนการยุติธรรม
- (3) การรักษาความมั่นคงภายในและความสงบเรียบร้อยภายในตลอดจนการบริหารจัดการความมั่นคงชายแดนและชายฝั่งทะเล
- (4) การพัฒนาระบบกลไกมาตรการและความร่วมมือระหว่างประเทศทุกระดับและรักษาคุณภาพความสัมพันธ์กับประเทศมหาอำนาจเพื่อป้องกันและแก้ไขปัญหาความมั่นคงรูปแบบใหม่
- (5) การพัฒนาเสริมสร้างศักยภาพการป้องกันประเทศการรักษาความสงบเรียบร้อยภายในประเทศ สร้างความร่วมมือกับประเทศเพื่อนบ้านและมิตรประเทศ
- (6) การพัฒนาระบบการเตรียมพร้อมแห่งชาติและระบบบริหารจัดการภัยพิบัติ รักษาความมั่นคงของฐานทรัพยากรธรรมชาติสิ่งแวดล้อม
- (7) การปรับกระบวนการทำงานของกลไกที่เกี่ยวข้องจากแนวตั้งสู่แนวนานมากขึ้น

2. ด้านการสร้างความสามารถในการแข่งขัน

- (1) การพัฒนาสมรรถนะทางเศรษฐกิจส่งเสริมการค้า การลงทุน พัฒนาสู่ชาติการค้า
- (2) การพัฒนาภาคการผลิตและบริการ เสริมสร้างฐานการผลิตเข้มแข็งยั่งยืน และส่งเสริมเกษตรกรรายย่อยสู่เกษตรยั่งยืนเป็นมิตรกับสิ่งแวดล้อม
- (3) การพัฒนาผู้ประกอบการและเศรษฐกิจชุมชน พัฒนาทักษะผู้ประกอบการ ยกระดับผลิตภาพแรงงาน และพัฒนา SMEs สู่อุตสาหกรรม
- (4) การพัฒนาพื้นที่เศรษฐกิจพิเศษและเมือง พัฒนาเขตเศรษฐกิจพิเศษชายแดน และพัฒนาระบบเมืองศูนย์กลางความเจริญ

(5) การลงทุนพัฒนาโครงสร้างพื้นฐาน ด้านการขนส่ง ความมั่นคงและพลังงาน ระบบเทคโนโลยีสารสนเทศและการวิจัยและพัฒนา

(6) การเชื่อมโยงกับภูมิภาคและเศรษฐกิจโลก สร้างความเป็นหุ้นส่วนการพัฒนา กับนานาชาติ ส่งเสริมให้ไทยเป็นฐานของการประกอบธุรกิจ ฯลฯ

3. ด้านการพัฒนาและเสริมศักยภาพคน

- (1) พัฒนาศักยภาพคนตลอดช่วงชีวิต
- (2) การยกระดับการศึกษาและการเรียนรู้ให้มีคุณภาพเท่าเทียมและทั่วถึง
- (3) ปลูกฝังระเบียบวินัย คุณธรรม จริยธรรม ค่านิยมที่พึงประสงค์
- (4) การสร้างเสริมให้คนมีสุขภาพที่ดี
- (5) การสร้างความอยู่ดีมีสุขของครอบครัวไทย

4. ด้านการสร้างโอกาสความเสมอภาคและเท่าเทียมกันทางสังคม

- (1) สร้างความมั่นคงและการลดความเหลื่อมล้ำทางเศรษฐกิจและสังคม
- (2) พัฒนาระบบบริการและระบบบริหารจัดการสุขภาพ
- (3) มีสภาพแวดล้อมและนวัตกรรมที่เอื้อต่อการดำรงชีวิตในสังคมสูงวัย
- (4) สร้างความเข้มแข็งของสถาบันทางสังคมทุนทางวัฒนธรรมและความเข้มแข็งของชุมชน
- (5) พัฒนาการสื่อสารมวลชนให้เป็นกลไกในการสนับสนุนการพัฒนา

5. ด้านการสร้างการเติบโตบนคุณภาพชีวิตที่เป็นมิตรกับสิ่งแวดล้อม

- (1) จัดระบบอนุรักษ์ฟื้นฟูและป้องกันการทำลายทรัพยากรธรรมชาติ
- (2) วางระบบบริหารจัดการน้ำให้มีประสิทธิภาพทั้ง 25 ลุ่มน้ำ เน้นการปรับระบบการบริหารจัดการอุทกภัยอย่างบูรณาการ
- (3) การพัฒนาและใช้พลังงานที่เป็นมิตรกับสิ่งแวดล้อม
- (4) การพัฒนาเมืองอุตสาหกรรมเชิงนิเวศและเมืองที่เป็นมิตรกับสิ่งแวดล้อม
- (5) การร่วมลดปัญหาโลกร้อนและปรับตัวให้พร้อมกับการเปลี่ยนแปลงสภาพภูมิอากาศ
- (6) การใช้เครื่องมือทางเศรษฐศาสตร์และนโยบายการคลังเพื่อสิ่งแวดล้อม

6. ด้านการปรับสมดุลและพัฒนาระบบการบริหารจัดการภาครัฐ

- (1) การปรับปรุงโครงสร้าง บทบาท ภารกิจของหน่วยงานภาครัฐให้มีขนาดที่เหมาะสม
- (2) การวางระบบบริหารราชการแบบบูรณาการ
- (3) การพัฒนาระบบบริหารจัดการกำลังคนและพัฒนาบุคลากรภาครัฐ
- (4) การต่อต้านการทุจริตและประพฤติมิชอบ
- (5) การปรับปรุงกฎหมายและระเบียบต่าง ๆ
- (6) ให้ทันสมัยเป็นธรรมและเป็นสากล
- (7) พัฒนาระบบการให้บริการประชาชนของหน่วยงานภาครัฐ
- (8) ปรับปรุงการบริหารจัดการรายได้และรายจ่ายของภาครัฐ

แผนยุทธศาสตร์ชาติ 20 ปี พ.ศ.2561-2580

ยุทธศาสตร์ชาติ 20 ปี (พ.ศ. 2561-2580) เป็นยุทธศาสตร์ชาติฉบับแรกของประเทศไทยตามรัฐธรรมนูญแห่งราชอาณาจักรไทย ซึ่งจะต้องนำไปสู่การปฏิบัติเพื่อให้ประเทศไทยบรรลุวิสัยทัศน์ “ประเทศไทยมีความมั่นคง มั่งคั่ง ยั่งยืน เป็นประเทศพัฒนาแล้ว ด้วยการพัฒนาตามหลักปรัชญาของเศรษฐกิจพอเพียง” เพื่อความสุขของคนไทยทุกคน

ความมั่นคง หมายถึง การมีความมั่นคงปลอดภัยจากภัยและการเปลี่ยนแปลงทั้งภายในประเทศและภายนอกประเทศในทุกระดับ ทั้งระดับประเทศ สังคม ชุมชน ครัวเรือน และปัจเจกบุคคล และมีความมั่นคงในทุกมิติ ทั้งมิติทางการทหาร เศรษฐกิจ สังคม สิ่งแวดล้อม และการเมือง เช่น ประเทศมีความมั่นคงในเอกราชและอธิปไตยมีการปกครองระบบประชาธิปไตยที่มีพระมหากษัตริย์ทรงเป็นประมุข สถาบันชาติศาสนา พระมหากษัตริย์ มีความเข้มแข็งเป็นศูนย์กลางและเป็นที่ยึดเหนี่ยวจิตใจของประชาชน มีระบบการเมืองที่มั่นคงเป็นกลไกที่นำไปสู่การบริหารประเทศที่ต่อเนื่อง และโปร่งใสตามหลักธรรมาภิบาล สังคมมีความปรองดองและความสามัคคี สามารถผนึกกำลังเพื่อพัฒนาประเทศชุมชนมีความเข้มแข็งครอบครัวมีความอบอุ่น ประชาชนมีความมั่นคงในชีวิตมีงาน และรายได้ที่มั่นคงพอเพียงกับการดำรงชีวิตมีการออมสำหรับวัยเกษียณ ความมั่นคงของอาหาร พลังงานและน้ำมีที่อยู่อาศัยและความปลอดภัยในชีวิตทรัพย์สิน

ความมั่งคั่ง หมายถึง ประเทศไทยมีการขยายตัวของเศรษฐกิจอย่างต่อเนื่องและมีความยั่งยืนจนเข้าสู่กลุ่มประเทศรายได้สูง ความเหลื่อมล้ำของการพัฒนาลดลงประชากรมีความอยู่ดีมีสุขได้รับผลประโยชน์ จากการพัฒนาอย่างเท่าเทียมกันมากขึ้น และมีการพัฒนาอย่างทั่วถึงทุกภาคส่วน มีคุณภาพชีวิตตามส่วน มาตรฐานขององค์การสหประชาชาติไม่มีประชาชนที่อยู่ในภาวะความยากจน เศรษฐกิจในประเทศมีความ เข้มแข็งขณะเดียวกันต้องมีความสามารถในการแข่งขันกับประเทศต่างๆทั้งในตลาดโลกและตลาดภายในประเทศ เพื่อให้สามารถสร้างรายได้ทั้งจากภายในและภายนอกประเทศตลอดจนมีการสร้างฐานเศรษฐกิจและสังคมแห่งอนาคตเพื่อให้สอดคล้องกับบริบทการพัฒนาที่เปลี่ยนแปลงไปและประเทศไทยมีบทบาทที่สำคัญในเวทีโลกและมีความสัมพันธ์ทางเศรษฐกิจและการค้าอย่างแน่นแฟ้นกับประเทศในภูมิภาคเอเชีย

เป็นจุดสำคัญของการเชื่อมโยงในภูมิภาคทั้งการคมนาคมขนส่งการผลิตการค้าการลงทุนและการทำธุรกิจ เพื่อให้เป็นพลังในการพัฒนา นอกจากนี้ยังมีความสมบูรณ์ในทุนที่จะสามารถสร้างการพัฒนาต่อเนื่องไปได้ ได้แก่ทุนมนุษย์ทุนทางปัญญาทุนทางการเงินทุนที่เป็นเครื่องมือเครื่องจักรทุนทางสังคมและทุน ทรัพยากรธรรมชาติและสิ่งแวดล้อม

ความยั่งยืน หมายถึง การพัฒนาที่สามารถสร้างความเจริญรายได้และคุณภาพชีวิตของประชาชนให้เพิ่มขึ้นอย่างต่อเนื่องซึ่งเป็นการเจริญเติบโตของเศรษฐกิจที่อยู่บนหลักใช้การรักษและการฟื้นฟูฐานทรัพยากรธรรมชาติอย่างยั่งยืนไม่ใช่ทรัพยากรธรรมชาติจนเกินพอที่ไม่สร้างมลภาวะต่อสิ่งแวดล้อมจนเกินความสามารถในการรองรับและเยียวยาของระบบนิเวศการผลิตและการบริโภคเป็นมิตรกับสิ่งแวดล้อมและสอดคล้องกับเป้าหมายการพัฒนาที่ยั่งยืนทรัพยากรธรรมชาติมีความอุดมสมบูรณ์มากขึ้นและ สิ่งแวดล้อมมีคุณภาพดีขึ้น คนมีความรับผิดชอบต่อสังคม ความเอื้ออาทรเสียสละเพื่อผลประโยชน์ส่วนรวมรัฐบาลมีนโยบายที่มุ่งประโยชน์ส่วนรวมอย่างยั่งยืนและให้ความสำคัญกับการมีส่วนร่วมของประชาชน และทุกภาคส่วนในสังคมยึดถือและปฏิบัติตามหลักปรัชญาของเศรษฐกิจพอเพียงเพื่อการพัฒนาอย่างสมดุลมีเสถียรภาพและยั่งยืน

1.2 แผนพัฒนาเศรษฐกิจและสังคมแห่งชาติ ฉบับที่ 12



แผนพัฒนาเศรษฐกิจและสังคมแห่งชาติ ฉบับที่ 12 พ.ศ.2560-2564 ได้น้อมนำหลัก “ปรัชญาเศรษฐกิจพอเพียง” มาเป็นปรัชญานำทางในการพัฒนาประเทศอย่างต่อเนื่องจากแผนพัฒนาเศรษฐกิจสังคมแห่งชาติ ฉบับที่ 9-11 โดยการจัดทำแผนพัฒนาเศรษฐกิจและสังคมแห่งชาติ ฉบับที่ 12 ครั้งนี้ คณะกรรมการพัฒนาเศรษฐกิจและสังคมแห่งชาติ (สศช) ได้จัดทำบนพื้นฐานของกรอบยุทธศาสตร์ชาติ 20 ปี (พ.ศ. 2560-2579) ซึ่งเป็นแผนหลักของการพัฒนาประเทศและเป้าหมายการพัฒนาที่ยั่งยืน (Sustainable Development Goals:SDGs) รวมทั้งการปรับโครงสร้างประเทศไทยไปสู่ประเทศไทย 4.0 ตลอดจนประเด็นการปฏิรูปประเทศ นอกจากนั้นได้ให้ความสำคัญกับการมีส่วนร่วมของภาคีการพัฒนาทุกภาคส่วน เพื่อร่วมกันกำหนดวิสัยทัศน์และทิศทางการพัฒนาประเทศ รวมทั้งร่วมจัดทำรายละเอียดยุทธศาสตร์ของแผนฯ เพื่อมุ่งสู่ “ความมั่นคง มั่งคั่ง และยั่งยืน”

ยุทธศาสตร์การพัฒนาประเทศ

แผนพัฒนาฯ ฉบับที่ 12 ได้กำหนดยุทธศาสตร์การพัฒนาประเทศไว้ทั้งหมด 10 ยุทธศาสตร์ โดยมียุทธศาสตร์ตามกรอบยุทธศาสตร์ชาติ 20 ปี และอีก 4 ยุทธศาสตร์ที่เป็นปัจจัยสนับสนุน ดังนี้

ยุทธศาสตร์ที่ 1 : การเสริมสร้างและพัฒนาศักยภาพทุนมนุษย์ ทุนมนุษย์ของประเทศไทยยังมีปัญหาในด้านคุณภาพคนในช่วงแต่ละวัย

ยุทธศาสตร์ที่ 2 : การสร้างความเป็นธรรมและลดความเหลื่อมล้ำในสังคม

ยุทธศาสตร์ที่ 3 : การสร้างความเข้มแข็งทางเศรษฐกิจและแข่งขันได้อย่างยั่งยืน

ยุทธศาสตร์ที่ 4 : การเติบโตที่เป็นมิตรกับสิ่งแวดล้อมเพื่อการพัฒนาอย่างยั่งยืน

ยุทธศาสตร์ที่ 5 : การเสริมสร้างความมั่นคงแห่งชาติเพื่อการพัฒนาประเทศสู่ความมั่งคั่งและยั่งยืน

ยุทธศาสตร์ที่ 6 : การบริหารจัดการในภาครัฐ การป้องกันการทุจริตประเพณีมิชอบและ
ธรรมาภิบาลในสังคมไทย

ยุทธศาสตร์ที่ 7 : การพัฒนาโครงสร้างพื้นฐานและระบบโลจิสติกส์

ยุทธศาสตร์ที่ 8 : การพัฒนาวิทยาศาสตร์ เทคโนโลยี วิจัย และนวัตกรรม

ยุทธศาสตร์ที่ 9 : การพัฒนาภาค เมือง และพื้นที่เศรษฐกิจ

ยุทธศาสตร์ที่ 10 : ความร่วมมือระหว่างประเทศเพื่อการพัฒนา

1. ยุทธศาสตร์การเสริมสร้างและพัฒนาศักยภาพทุนมนุษย์ ทุนมนุษย์ของประเทศไทยยังมีปัญหาในด้านคุณภาพคนในช่วงแต่ละวัย

ทุนมนุษย์ของประเทศไทยยังมีปัญหาในด้านคุณภาพคนในแต่ละช่วงวัย โดยผลลัพธ์ทางการศึกษาของเด็กวัยเรียนค่อนข้างต่ำ การพัฒนาความรู้และทักษะของแรงงานไม่ตรงกับตลาดงานในขณะที่คนไทยจำนวนมากไม่น้อยยังไม่สามารถคัดกรองและเลือกรับวัฒนธรรมได้อย่างเหมาะสม ซึ่งส่งผลต่อวิกฤตค่านิยม ทักษะคน และพฤติกรรมในการดำเนินชีวิต การพัฒนาในระยะต่อไปจึงต้องให้ความสำคัญกับการวางรากฐานการพัฒนาคนให้มีความสมบูรณ์ เพื่อให้คนไทยมีทัศนคติและพฤติกรรมตามบรรทัดฐานที่ดีของสังคม ได้รับการศึกษาที่มีคุณภาพสูงตามมาตรฐานสากล และสามารถเรียนรู้ด้วยตนเองอย่างต่อเนื่องมีสุขภาพที่ดีขึ้นคนทุกช่วงวัยมีทักษะ ความรู้ และความสามารถเพิ่มขึ้น รวมทั้งสถาบันทางสังคมมีความเข้มแข็งและมีส่วนร่วมในการพัฒนาประเทศเพิ่มขึ้น แนวทางการพัฒนาที่สำคัญ ประกอบด้วย

(1) ปรับเปลี่ยนค่านิยมคนไทยให้มีคุณธรรม จริยธรรม มีวินัย จิตสาธารณะ และพฤติกรรมที่พึงประสงค์ อาทิ ส่งเสริมให้มีกิจกรรมการเรียนการสอนทั้งในและนอกห้องเรียนที่สอดแทรกคุณธรรม จริยธรรม ความมีระเบียบวินัย และจิตสาธารณะ

(2) พัฒนาศักยภาพ คนให้มีทักษะ ความรู้ และความสามารถในการดำรงชีวิตอย่างมีคุณค่า อาทิ ส่งเสริม เด็กปฐมวัยให้มีการพัฒนา ทักษะทางสมองและทางสังคมที่เหมาะสม เด็กวัยเรียนและวัยรุ่นมีทักษะการคิดวิเคราะห์อย่าง เป็นระบบ

(3) ยกกระตือรือร้นคุณภาพการศึกษาและการเรียนรู้ตลอดชีวิต อาทิ ปรับระบบบริหารจัดการสถานศึกษาขนาดเล็ก ให้มีการจัดทรัพยากรร่วมกันให้มีขนาดและจำนวนที่เหมาะสม ปรับปรุงแหล่งเรียนรู้ในชุมชนให้เป็นแหล่งเรียนรู้เชิงสร้างสรรค์และมีชีวิต

(4) ลดปัจจัยเสี่ยงด้านสุขภาพและให้ทุกภาคส่วนคำนึงถึงผลกระทบต่อสุขภาพ อาทิ ส่งเสริมให้มีกิจกรรมทางสุขภาพและโภชนาการที่เหมาะสมกับวัย ปรับปรุงมาตรการทางกฎหมายและภาษีในการควบคุมผลิตภัณฑ์ที่ส่งผลเสียต่อสุขภาพ

(5) เพิ่มประสิทธิภาพการบริหารจัดการระบบสุขภาพ ภาครัฐและปรับระบบการเงินการคลังด้านสุขภาพ อาทิ ปรับระบบบริหารจัดการทรัพยากรร่วมกันระหว่างสถานพยาบาลทุกสังกัดในเขตพื้นที่สุขภาพ

(6) พัฒนาระบบการดูแลและสร้างสภาพแวดล้อมที่เหมาะสมกับสังคมสูงวัย อาทิ ผลักดันให้มีกฎหมาย การ ดูแลผู้สูงอายุระยะยาว และ

(7) ผลักดันให้สถาบันทางสังคมมีส่วนร่วม ร่วมพัฒนาประเทศอย่างเข้มแข็ง อาทิ กำหนดมาตรการดูแลครอบครัวที่เปราะบางและส่งเสริมสถาบันการศึกษาให้เป็นแหล่งบริการความรู้ทางวิชาการที่ทุกคนเข้าถึงได้

2. ยุทธศาสตร์การสร้างความเป็นธรรมและลดความเหลื่อมล้ำในสังคม

การพัฒนาในช่วงที่ผ่านมาทำให้สังคมไทยก้าวหน้าไปหลายด้าน แต่การแก้ปัญหาความเหลื่อมล้ำและสร้างความเป็นธรรมในสังคมไทยมีความคืบหน้าช้า ทั้งเรื่องความแตกต่างของรายได้ระหว่างกลุ่มประชากรความแตกต่างของคุณภาพการบริการภาครัฐ รวมทั้งข้อจำกัดในการเข้าถึงกระบวนการยุติธรรมและเทคโนโลยีของกลุ่ม ผู้ด้อยโอกาส และกลุ่มที่อยู่ในพื้นที่ห่างไกล ดังนั้น การพัฒนาในระยะต่อไป จึงจำเป็นต้องมุ่งลดปัญหาความเหลื่อมล้ำด้านรายได้ของกลุ่มคนที่มีฐานะทางเศรษฐกิจสังคมที่แตกต่างกัน แก้ไขปัญหาความยากจน เพิ่มโอกาสการเข้าถึงบริการพื้นฐานทางสังคมของภาครัฐ รวมทั้งเพิ่มศักยภาพชุมชนและเศรษฐกิจฐานรากให้มีความเข้มแข็ง เพื่อให้ชุมชนพึ่งพาตนเองและได้รับส่วนแบ่งผลประโยชน์ทางเศรษฐกิจมากขึ้น แนวทางการพัฒนาสำคัญ ประกอบด้วย

(1) การเพิ่มโอกาสให้กับกลุ่มเปราะบาง ประชากรร้อยละ 40 ที่มีรายได้น้อยสามารถเข้าถึงบริการที่มีคุณภาพ ของรัฐและมีอาชีพ อาทิ ขยายโอกาส การเข้าถึงการศึกษาที่มีคุณภาพให้แก่เด็กและเยาวชนที่ด้อยโอกาสทางการศึกษาอย่างต่อเนื่อง โดยให้การดูแลนักเรียนที่ครอบครัুদ্ধตั้งแต่การสร้างรายได้ของครัวเรือน สนับสนุนค่าเดินทางไปยังสถานศึกษาให้ทุนการศึกษาต่อระดับสูง

(2) การกระจายการให้บริการภาครัฐทั้งด้านการศึกษา สาธารณสุข และสวัสดิการที่มีคุณภาพให้ครอบคลุม และทั่วถึง อาทิ บริหารจัดการการให้บริการสาธารณสุขที่มีคุณภาพให้ครอบคลุมทุกพื้นที่ผ่านการพัฒนาาระบบส่งต่อผู้ป่วย ทั้งในระดับจังหวัด ภาค และระดับประเทศให้มีประสิทธิภาพมากขึ้น และ

(3) เสริมสร้างศักยภาพชุมชน การพัฒนาเศรษฐกิจชุมชนและการสร้างความเข้มแข็งการเงินฐานรากตามหลักปรัชญาของเศรษฐกิจพอเพียง เพื่อให้ชุมชนสามารถพึ่งพาตนเองได้ มีสิทธิในการจัดการทุนที่ดินและทรัพยากรภายในชุมชน อาทิ สนับสนุนการให้ความรู้ในการบริหารจัดการทางการเงินแก่ชุมชนและครัวเรือน การปรับองค์กรการเงินของชุมชนให้ทำหน้าที่เป็นสถาบันการเงินในระดับหมู่บ้าน/ตำบลที่ทำหน้าที่ทั้งการให้กู้ยืมและการออม และจัดตั้งโครงการเงินฐานราก โดยมีธนาคารออมสินและธนาคารเพื่อการเกษตรและสหกรณ์เป็นแม่ข่าย

3. ยุทธศาสตร์การสร้างความเข้มแข็งทางเศรษฐกิจและแข่งขันได้อย่างยั่งยืน

เศรษฐกิจไทยขยายตัวต่ำกว่าศักยภาพอย่างต่อเนื่องเป็นเวลหลายปี ทั้งจากผลกระทบของเศรษฐกิจโลกซบเซา และข้อจำกัดภายในประเทศเองที่เป็นอุปสรรคต่อการเพิ่มผลิตภาพและขีดความสามารถในการแข่งขัน รวมทั้งฐานเศรษฐกิจภายในประเทศขยายตัวช้า การพัฒนา 5 ปี ต่อจากนี้ไป จึงเน้นให้เศรษฐกิจเติบโตได้ตามศักยภาพและมีเสถียรภาพ ภาคส่งออกมีการพัฒนาจนสามารถขยายตัวและเป็นกลไกสำคัญในการขับเคลื่อนเศรษฐกิจไทย ผลิตภาพการผลิตของประเทศเพิ่มขึ้น การลงทุนภาครัฐและเอกชนมีการขยายตัวอย่างต่อเนื่องและมาจากความร่วมมือกันมากขึ้น

ประชาชนและผู้ประกอบการเข้าสู่ระบบภาษีมากขึ้น และประเทศไทยมีขีดความสามารถในการแข่งขันทางเศรษฐกิจสูงขึ้น นอกจากนี้ ยังเน้นให้เศรษฐกิจรายสาขามีการเติบโตอย่างเข้มแข็ง ภาคการเกษตรเน้นเกษตรกรรมยั่งยืนและให้เกษตรกรมีรายได้เพิ่มขึ้น มีการพัฒนาเมืองอุตสาหกรรมนิเวศ การท่องเที่ยวสามารถทำรายได้และแข่งขันได้มากขึ้น วิสาหกิจขนาดกลางและขนาดย่อมมีบทบาทต่อระบบเศรษฐกิจมากขึ้น ภาคการเงินมีประสิทธิภาพเพิ่มขึ้น โดยมีแนวทางการพัฒนาที่สำคัญ ประกอบด้วย

(1) การบริหารจัดการเศรษฐกิจ ส่วนรวม ทั้งในด้านการคลัง อาทิ เพิ่มประสิทธิภาพการจัดแผนงาน โครงการ การจัดสรรงบประมาณ การบริหาร และการตรวจสอบกระบวนการงบประมาณ และด้านการเงิน อาทิ เพิ่มประสิทธิภาพของระบบการเงินและสถาบันการเงินทั้งในตลาดเงินและตลาดทุนให้สามารถสนับสนุนการขยายตัวทางเศรษฐกิจ และ

(2) การเสริมสร้างและพัฒนาขีดความสามารถในการแข่งขันของภาคการผลิตและบริการ มุ่งเน้นการสร้างเชื่อมโยงของห่วงโซ่มูลค่าระหว่างภาคเกษตร อุตสาหกรรม บริการ และการค้าการลงทุน เพื่อยกระดับศักยภาพในการแข่งขันของประเทศโดยยกระดับการผลิตสินค้าเกษตรและอาหารเข้าสู่ระบบมาตรฐานต่อยอดความเข้มแข็งของอุตสาหกรรมที่มีศักยภาพปัจจุบันเพื่อยกระดับไปสู่อุตสาหกรรมที่ใช้เทคโนโลยีขั้นสูงวางอนาคตรากฐานการพัฒนาอุตสาหกรรม เสริมสร้างขีดความสามารถการแข่งขันในเชิงธุรกิจของภาคบริการ ปรับปรุงแก้ไขกฎหมายและกฎระเบียบเพื่อส่งเสริมการค้าที่เป็นธรรมและอำนวยความสะดวกด้านการค้าการลงทุน

4. ยุทธศาสตร์การเติบโตที่เป็นมิตรกับสิ่งแวดล้อมเพื่อการพัฒนาที่ยั่งยืน

ปัจจุบันสภาพทรัพยากรธรรมชาติและสิ่งแวดล้อมกำลังเป็นจุดอ่อนสำคัญต่อการรักษาฐานการผลิตและการให้บริการ รวมทั้ง การดำรงชีวิตของคนไทย ซึ่งปัญหาดังกล่าวเกิดจากการลดลงของพื้นที่ป่าไม้ ทรัพยากรดินเสื่อมโทรม ความหลากหลายทางชีวภาพถูกคุกคาม ความเสี่ยงในการขาดแคลนทรัพยากรน้ำในอนาคต ปัญหาสิ่งแวดล้อมเพิ่มสูงขึ้น ตามการขยายตัวของเศรษฐกิจและชุมชนเมือง การเปลี่ยนแปลงสภาพภูมิอากาศและภัยพิบัติทางธรรมชาติมีความผันผวนและรุนแรงมากขึ้นและข้อตกลงระหว่างประเทศเกี่ยวกับการเปลี่ยนแปลงสภาพ ภูมิอากาศทวีความเข้มข้น ซึ่งจะส่งผลกระทบต่อแนวทางการพัฒนาประเทศในอนาคต ดังนั้น การพัฒนาในระยะต่อไปจึงมุ่งเน้นการรักษาและฟื้นฟูฐานทรัพยากรธรรมชาติ การสร้างความมั่นคงด้านน้ำ และการบริหารจัดการทรัพยากรน้ำให้มีประสิทธิภาพ การสร้างคุณภาพสิ่งแวดล้อมที่ดี ลด มลพิษ และลดผลกระทบต่อสุขภาพของประชาชนและระบบนิเวศ การเพิ่มประสิทธิภาพการ ลดก๊าซเรือนกระจกและขีดความสามารถในการปรับตัวต่อการเปลี่ยนแปลงสภาพภูมิอากาศและการเพิ่มประสิทธิภาพการบริหารจัดการเพื่อลดความเสี่ยงจากภัยพิบัติ และลดความสูญเสียในชีวิตและทรัพย์สินที่เกิดจากสาธารณภัย แนวทางการพัฒนาที่สำคัญ ประกอบด้วย

- (1) การรักษาฟื้นฟูทรัพยากรธรรมชาติ สร้าง สมดุลของการอนุรักษ์และใช้ประโยชน์อย่างยั่งยืนและเป็นธรรม
- (2) เพิ่มประสิทธิภาพการบริหารจัดการ ทรัพยากรน้ำเพื่อให้เกิดความมั่นคง สมดุล และยั่งยืน
- (3) การแก้ไขปัญหาวิกฤตสิ่งแวดล้อม
- (4) ส่งเสริมการ ผลิตและการบริโภคที่เป็นมิตรกับสิ่งแวดล้อม
- (5) สนับสนุนการลดการปล่อยก๊าซเรือนกระจก และเพิ่มขีด ความสามารถในการปรับตัวต่อการเปลี่ยนแปลงสภาพภูมิอากาศ
- (6) การบริหารจัดการเพื่อลดความเสี่ยงด้านภัยพิบัติ
- (7) การพัฒนาระบบการบริหารจัดการและกลไกแก้ไขปัญหาความขัดแย้งด้านทรัพยากรธรรมชาติและสิ่งแวดล้อม
- (8) การพัฒนาความร่วมมือด้านสิ่งแวดล้อมระหว่างประเทศ

5. ยุทธศาสตร์การเสริมสร้างความมั่นคงแห่งชาติเพื่อการพัฒนาประเทศสู่ความมั่งคั่งและยั่งยืน

กระแสโลกาภิวัตน์และความก้าวหน้าทางเทคโนโลยีในปัจจุบัน มีแนวโน้มส่งผลกระทบต่อความ มั่นคงและเสถียรภาพของประเทศไทยในหลายมิติ ทั้งภัยคุกคามภายนอก ในเรื่องการขยายอิทธิพลและการเพิ่ม บทบาทของ ประเทศ มหาอำนาจในภูมิภาคต่างๆ ของโลก อาชญากรรมข้ามชาติและการก่อการร้ายและภัย คุกคามภายในประเทศ ได้แก่ ความเห็นต่างทางความคิดและอุดมการณ์ของคนในชาติ การสร้างสถานการณ์ใน จังหวัดชายแดนภาคใต้ และการ คุกคามทาง เศรษฐกิจ โดยอาชญากรรมคอมพิวเตอร์ ดังนั้น การพัฒนาในระยะต่อไป จึงเน้นในเรื่องการปกป้องและเชิดชู สถาบัน พระมหากษัตริย์ให้เป็นสถาบันหลักของประเทศ สังคมมีความสมานฉันท์ ประชาชนมีส่วนร่วมป้องกันแก้ไข ปัญหาความ มั่นคง ประชาชนในจังหวัดชายแดนภาคใต้มีความปลอดภัยในชีวิตและทรัพย์สิน มีโอกาสใน การศึกษาและ การประกอบ อาชีพที่สร้างรายได้เพิ่มขึ้น ประเทศไทยมีความสัมพันธ์และความร่วมมือด้านความ มั่นคงกับนานาประเทศ ในการป้องกันภัย คุกคามในรูปแบบต่างๆ ควบคู่ไปกับการรักษาผลประโยชน์ของชาติ มี ความพร้อมต่อการรับมือภัย คุกคามทั้งภัยคุกคามทาง ทหารและภัยคุกคามอื่นๆ และแผนงานด้านความมั่นคงมี การบูรณาการสอดคล้องกับนโยบาย การพัฒนาเศรษฐกิจ สังคม ทรัพยากรธรรมชาติและสิ่งแวดล้อม แนวทางการพัฒนาสำคัญ ประกอบด้วย

(1) การรักษาความมั่นคงภายใน เพื่อให้เกิด ความสงบในสังคมและธำรงไว้ซึ่งสถาบันหลักของชาติ

(2) การพัฒนาเสริมสร้างศักยภาพการป้องกันประเทศ เพื่อเตรียมความพร้อมในการรับมือภัยคุกคามทั้ง การทหารและภัยคุกคามอื่นๆ

(3) การส่งเสริมความร่วมมือกับ ต่างประเทศด้านความมั่นคง เพื่อบูรณาการความร่วมมือกับมิตรประเทศเพื่อ ผลประโยชน์ทางเศรษฐกิจ สังคม และการป้องกันภัยคุกคามข้ามชาติ

(4) การรักษาความมั่นคงและผลประโยชน์ของชาติทางทะเลเพื่อคงไว้ซึ่ง อำนาจอธิปไตยและสิทธิอธิปไตยใน เขตทะเล และ

(5) การบริหารจัดการความมั่นคงเพื่อการพัฒนา เพื่อให้เกิด ความสอดคล้องกันระหว่างแผนงานที่เกี่ยวข้องกับ ความมั่นคงการพัฒนาภายใต้การมีส่วนร่วมของภาคประชาชน

6. ยุทธศาสตร์การบริหารจัดการในภาครัฐ การป้องกันการทุจริตประพฤติมิชอบ และธรรมาภิบาลใน สังคมไทย ระบบการบริหารจัดการในภาครัฐที่ขาดประสิทธิภาพเป็นอุปสรรคที่สำคัญต่อการ พัฒนาประเทศมาอย่างต่อเนื่อง ทั้งการให้บริการประชาชนยังไม่ได้มาตรฐานสากล การบังคับใช้กฎหมายที่ขาดประสิทธิภาพ การบริหารจัดการ และการให้บริการของท้องถิ่นขาดความโปร่งใส ระบบและกระบวนการ ยุติธรรมไม่สามารถอำนวยความสะดวกได้อย่าง เสมอภาคและเป็นธรรม รวมทั้งการทุจริตประพฤติมิชอบในสังคมไทย การพัฒนาระยะต่อไปจึงต้องเร่งปฏิรูปการบริหาร จัดการภาครัฐให้เกิดผลสัมฤทธิ์อย่างจริงจัง โดยมุ่งเน้นในเรื่องการลดสัดส่วนค่าใช้จ่ายด้าน

บุคลากร และเพิ่มประสิทธิภาพการบริหารจัดการและการให้บริการของภาครัฐ รวมทั้งประสิทธิภาพการประกอบธุรกิจ ของประเทศ การเพิ่มประสิทธิภาพการบริหารจัดการที่ดีขององค์กรปกครองส่วนท้องถิ่น การปรับคะแนนดัชนี

การรับรู้การทุจริตให้อยู่ในระดับที่ดีขึ้น และ การลดจำนวนการดำเนินคดีกับผู้มิได้กระทำความผิด แนวทางการพัฒนา สำคัญ ประกอบด้วย

(1) ปรับปรุงโครงสร้างหน่วยงาน บทบาท ภารกิจ และคุณภาพบุคลากรภาครัฐ ให้มีความโปร่งใส ทันสมัย คล่องตัว มีขนาดที่เหมาะสม เกิดความคุ้มค่า

(2) ปรับปรุงกระบวนการงบประมาณ และสร้างกลไกในการติดตามตรวจสอบการเงินการคลังภาครัฐ เพื่อให้ การจัดสรรและการใช้จ่ายมีประสิทธิภาพ

(3) เพิ่มประสิทธิภาพและยกระดับการให้บริการสาธารณะให้ได้ มาตรฐานสากล เพื่อให้ประชาชนและ ภาค ธุรกิจได้รับบริการที่มีคุณภาพ ได้มาตรฐาน และอำนวยความสะดวก ตรงตามความต้องการ

(4) เพิ่มประสิทธิภาพการบริหารจัดการให้แก่องค์กรปกครองส่วนท้องถิ่น เพื่อให้ ประชาชนได้รับการบริการ อย่างมีประสิทธิภาพและทั่วถึง

(5) ป้องกันและปราบปรามการทุจริตและประพฤติมิชอบ เพื่อให้สังคมไทยมีวินัย โปร่งใส และยุติธรรม และ

(6) ปฏิรูปกฎหมายและกระบวนการยุติธรรมให้มีความ ทันสมัย เป็นธรรม และสอดคล้องกับข้อบังคับสากลหรือข้อตกลงระหว่างประเทศ

7. ยุทธศาสตร์การพัฒนาโครงสร้างพื้นฐานและระบบโลจิสติกส์

ที่ผ่านมามีการพัฒนา โครงสร้างพื้นฐานและระบบโลจิสติกส์ของประเทศประสบปัญหาด้านความต่อเนื่อง ในการดำเนินการ และ ปัญหาเชิงปริมาณคุณภาพ และการบริหารจัดการการให้บริการที่สอดคล้องกับมาตรฐาน สากล ทำให้มีข้อจำกัดในการสนับสนุนการพัฒนาประเทศให้มีประสิทธิภาพ การพัฒนาในระยะต่อไปจึงมุ่งเน้นในเรื่องการลด ความเข้มของการใช้พลังงานและลดต้นทุนโลจิสติกส์ของประเทศ การพัฒนาระบบขนส่งทางรางและทางน้ำ เพิ่มปริมาณ การเดินทาง ด้วยระบบ ขนส่งสาธารณะในเขตเมือง และขยายขีดความสามารถในการรองรับปริมาณผู้โดยสารของท่าอากาศยานในกรุงเทพมหานครและท่าอากาศยานในภูมิภาค การเพิ่มความสามารถในการแข่งขันด้านโลจิสติกส์และการอำนวยความสะดวกทางการค้า การพัฒนาด้านพลังงานเพื่อเพิ่มสัดส่วนการใช้พลังงานทดแทนต่อปริมาณการใช้พลังงานขั้น สุดท้ายและลดการพึ่งพาท้าชธรรมชาติในการผลิตไฟฟ้า การพัฒนาเศรษฐกิจดิจิทัล และการพัฒนาด้านสาธารณสุขการ (น้ำประปา) แนวทางการพัฒนาสำคัญ ประกอบด้วย

(1) การพัฒนาโครงสร้างพื้นฐานด้านขนส่ง อาทิ พัฒนาระบบรถไฟให้เป็นโครงข่ายหลักในการเดินทาง และขนส่งของประเทศ พัฒนาโครงข่ายถนน พัฒนา ระบบขนส่งทางอากาศ และพัฒนาระบบขนส่งทางน้ำ

(2) การสนับสนุนการพัฒนาระบบขนส่ง อาทิ การพัฒนาอุตสาหกรรมต่อเนื่องที่เกิดจากการลงทุนด้าน โครงสร้างพื้นฐานและพัฒนาระบบบริหารจัดการในสาขาขนส่งการจัดทำแผนพัฒนาท้องถิ่น

(3) พัฒนาระบบโลจิสติกส์ อาทิ พัฒนาและยกระดับมาตรฐานระบบการบริหารจัดการโลจิสติกส์และโซ่ อุปทานให้ได้มาตรฐานสากล และพัฒนาและยกระดับมาตรฐานการอำนวยความสะดวกทางการค้า

(4) พัฒนาด้านพลังงาน อาทิ จัดหาพลังงานให้เพียงพอและสร้างความมั่นคงในการผลิตพลังงาน เพิ่ม ศักยภาพ การบริหาร จัดการ การผลิต และการใช้พลังงานทดแทนและพลังงานสะอาด

(5) พัฒนาเศรษฐกิจดิจิทัล อาทิ พัฒนาและ ปรับปรุงโครงสร้างพื้นฐานโทรคมนาคมของประเทศให้ ทั่วถึงและมีประสิทธิภาพ และส่งเสริมการใช้เทคโนโลยี ดิจิทัลในการสร้างมูลค่าเพิ่มทางธุรกิจ และ

(6) พัฒนาระบบน้ำประปา อาทิ พัฒนาระบบน้ำประปาให้ครอบคลุมและทั่วถึง และการบริหารจัดการ การใช้น้ำอย่างมีประสิทธิภาพและการสร้างนวัตกรรม

8. ยุทธศาสตร์การพัฒนาวิทยาศาสตร์ เทคโนโลยี วิจัย และนวัตกรรม

การพัฒนา เศรษฐกิจของประเทศไทยในช่วงระยะเวลาที่ผ่านมา อาศัยการเพิ่มประสิทธิภาพจากปัจจัย ความได้เปรียบด้าน แรงงาน ทรัพยากรธรรมชาติ และการนำเข้าเทคโนโลยีสำเร็จรูปจากต่างประเทศมากกว่าการสะสม องค์ความรู้ เพื่อพัฒนาเทคโนโลยีของตนเอง ทำให้ส่วนแบ่งผลประโยชน์ทางด้านเทคโนโลยีซึ่งมีมูลค่าเพิ่มสูงตกอยู่กับ ประเทศผู้เป็นเจ้าของเทคโนโลยี อีกทั้งการลงทุนด้านการวิจัยและพัฒนาอย่างไม่เพียงพอที่จะขับเคลื่อนประเทศสู่สังคม นวัตกรรมได้ การพัฒนาจึงเน้นในเรื่องการเพิ่มความเข้มแข็งด้านวิทยาศาสตร์และเทคโนโลยีของประเทศ และการเพิ่ม ความสามารถในการ ประยุกต์ใช้วิทยาศาสตร์ เทคโนโลยี และนวัตกรรมเพื่อยกระดับ ความสามารถการแข่งขันของภาค การผลิตและบริการ และ คุณภาพชีวิตของประชาชน แนวทางการพัฒนาสำคัญ ประกอบด้วย

(1) เร่งส่งเสริมการลงทุนวิจัยและพัฒนาและผลักดันสู่การใช้ประโยชน์ในเชิงพาณิชย์และเชิงสังคม อาทิ ลงทุนวิจัยและพัฒนาเทคโนโลยีที่ประเทศไทย มีศักยภาพพัฒนาได้เองและกลุ่มเทคโนโลยีที่นำสู่การพัฒนาแบบก้าวกระโดดลงทุนวิจัยและพัฒนาเทคโนโลยี และนวัตกรรมทางสังคมเพื่อลดความเหลื่อมล้ำและยกระดับคุณภาพชีวิตของประชาชน

(2) พัฒนา ผู้ประกอบการให้เป็นผู้ประกอบการทางเทคโนโลยี อาทิ ส่งเสริมผู้ประกอบการให้มีบทบาทหลัก ด้านนวัตกรรม เทคโนโลยีและร่วมกำหนดทิศทางทางการพัฒนานวัตกรรม ส่งเสริมการสร้างสรรคนวัตกรรมด้านการออกแบบ และการจัดการธุรกิจที่ผสานการใช้เทคโนโลยีให้แพร่หลายในกลุ่มผู้ประกอบการธุรกิจของไทย และ

(3) พัฒนาสถานะแวดล้อมของการพัฒนาวิทยาศาสตร์ เทคโนโลยี วิจัย และนวัตกรรม ด้านบุคลากรวิจัย อาทิ การเร่งการ ผลิตบุคลากรสายวิทยาศาสตร์และเทคโนโลยีที่มีคุณภาพและสอดคล้องกับความต้องการโดยเฉพาะในสาขา STEM และพัฒนาศักยภาพนักวิจัยให้มีความรู้และความเข้าใจในเทคโนโลยี

9. ยุทธศาสตร์การพัฒนาภาค เมือง และพื้นที่เศรษฐกิจ

ในช่วงแผนพัฒนาฯ ฉบับที่ 12 ประเทศไทยต้องใช้ประโยชน์จากศักยภาพและภูมิสังคมเฉพาะของพื้นที่ และการดำเนินยุทธศาสตร์เชิงรุกเพื่อ เสริมจุดเด่นในระดับภาคและจังหวัดในการเป็นฐานการผลิตและบริการที่สำคัญ ประกอบกับการขยายตัวของประชากรในเขตเมืองจะเป็นโอกาสในการกระจายความเจริญและยกระดับรายได้ของประชาชนโดยการพัฒนาเมืองให้เป็นเมืองน่าอยู่และมีศักยภาพในการรองรับการค้าการลงทุน รวมทั้งลดแรงกดดันจากการกระจุกตัว ของการพัฒนาในกรุงเทพฯและภาคกลางไปสู่ภูมิภาค นอกจากนี้การเป็นส่วนหนึ่งของประชาคมเศรษฐกิจอาเซียนยังเป็นโอกาสในการเปิดพื้นที่เศรษฐกิจใหม่บริเวณชายแดนเชื่อมโยงการค้าการลงทุนในภูมิภาคของ ไทยกับประเทศเพื่อนบ้านอีกด้วย

ดังนั้น การพัฒนาจึงมุ่งเน้นในเรื่องการลดช่องว่างรายได้ระหว่างภาคและมีการกระจาย รายได้ที่เป็นธรรมมากขึ้น การเพิ่มจำนวนเมืองศูนย์กลางของจังหวัดเป็นเมืองน่าอยู่สำหรับคนทุกกลุ่มในสังคม พื้นที่ฐานเศรษฐกิจหลักมีระบบการผลิตที่มีประสิทธิภาพสูงและเป็นมิตรต่อสิ่งแวดล้อม และการเพิ่มมูลค่าการ ลงทุนในพื้นที่เศรษฐกิจใหม่บริเวณชายแดน แนวทางการพัฒนาสำคัญ ประกอบด้วย

(1) การพัฒนาภาคเพื่อสร้างโอกาสทางเศรษฐกิจให้กระจายตัวอย่างทั่วถึง พัฒนาภาคเหนือให้เป็นฐานเศรษฐกิจสร้างสรรค์มูลค่าสูง พัฒนาภาคตะวันออกเฉียงเหนือให้หลุดพ้นจากความยากจนสู่เป้าหมายการพึ่งตนเอง พัฒนาภาคกลางเป็นฐานเศรษฐกิจ ชี้นำ พัฒนาภาคใต้เป็นฐานการสร้างรายได้ที่หลากหลายการจัดทำแผนพัฒนาท้องถิ่น

(2) การพัฒนาเมือง อาทิ พัฒนาสภาพแวดล้อม เมืองศูนย์กลางของจังหวัดให้เป็นเมืองน่าอยู่ส่งเสริมการจัดการสิ่งแวดล้อมเมืองอย่างมีบูรณาการภายใต้การมีส่วนร่วมของส่วนกลาง ส่วนท้องถิ่น ภาคประชาสังคม และภาคเอกชน พัฒนาระบบขนส่งสาธารณะในเขตเมือง และ

(3) การพัฒนาพื้นที่เศรษฐกิจ อาทิ พัฒนาพื้นที่พื้นที่บริเวณชายฝั่งทะเลตะวันออกให้เป็นฐานการผลิตอุตสาหกรรมหลักของประเทศที่ขยายตัวอย่างมีสมดุล มีประสิทธิภาพ สอดคล้องกับศักยภาพของพื้นที่ พัฒนา พื้นที่เศรษฐกิจใหม่บริเวณชายแดนเป็นประตูเศรษฐกิจเชื่อมโยงกับประเทศเพื่อนบ้านให้เจริญเติบโตอย่างยั่งยืน และเกิดผลที่เป็น รูปธรรม

10. ยุทธศาสตร์ความร่วมมือระหว่างประเทศเพื่อการพัฒนา

การพัฒนาความร่วมมือ ระหว่างประเทศของไทยในช่วงแผนพัฒนาฯ ฉบับที่ 12 ยึดหลักคิดเสรี เปิดเสรี และ เปิดโอกาส โดยมุ่งเน้นการพัฒนาและขยายความร่วมมือทั้งด้านเศรษฐกิจ สังคม ความมั่นคง และอื่นๆ กับมิตรประเทศ และเป็นการขับเคลื่อนต่อเนื่องจากการดำเนินการภายใต้แผนพัฒนาฯ ฉบับที่ 11 โดยกำหนดเป็นแนวทางการ

ดำเนินนโยบายการค้าและการลงทุนที่เสรีเปิดกว้าง และเป็นธรรม ดำเนินยุทธศาสตร์เชิงรุกในการแสวงหาตลาดใหม่ๆ ส่งเสริมให้ประกอบการไทยไปลงทุนในต่างประเทศ และส่งเสริมความร่วมมือเพื่อการพัฒนา กับ ประเทศในอนุภูมิภาคและภูมิภาค รวมทั้งประเทศนอกภูมิภาค ดังนั้น การพัฒนาจึงมุ่งเน้นในเรื่องการมีเครือข่ายการเชื่อมโยงตามแนวระเบียง เศรษฐกิจที่ ครอบคลุมและมีการใช้ประโยชน์ได้เต็มศักยภาพ การเพิ่มระบบห่วงโซ่มูลค่าในอนุภูมิภาคและภูมิภาคอาเซียน ประเทศไทย เป็นฐานเศรษฐกิจ การค้าและการลงทุนที่สำคัญในภูมิภาคอนุภูมิภาค อาเซียน และเอเชีย รวมทั้งมีการพัฒนาส่วนขยายจาก แนวระเบียงเศรษฐกิจในอนุภูมิภาคให้ครอบคลุมภูมิภาคอาเซียน เอเชียตะวันออก และเอเชียใต้ และประเทศไทยเป็นหุ้นส่วนการพัฒนาที่สำคัญทั้งในทุกระดับ แนวทางการพัฒนาสำคัญ ประกอบด้วย

- (1) ขยายความร่วมมือทางการค้าและการลงทุนกับมิตรประเทศ และแสวงหาตลาดใหม่สำหรับสินค้าและบริการของไทย
- (2) พัฒนาการเชื่อมโยงด้าน การคมนาคมขนส่ง โลจิสติกส์ และโทรคมนาคมในกรอบความร่วมมืออนุภูมิภาค ภายใต้แผนงาน GMS, ACMECS, IMT-GT, BIMSTEC ,และ JDS และภูมิภาคอาเซียนเพื่ออำนวยความสะดวกและลดต้นทุน ด้านโลจิสติกส์
- (3) พัฒนาและส่งเสริมให้ไทยเป็นฐานของการประกอบธุรกิจ การบริการ และการลงทุนที่โดดเด่น ในภูมิภาค
- (4) ส่งเสริมการลงทุนไทยในต่างประเทศของผู้ประกอบการไทย
- (5) เปิดประตูการค้าและพัฒนาความร่วมมือ กับประเทศเพื่อนบ้านในลักษณะหุ้นส่วนทางยุทธศาสตร์ทั้งในระดับอนุภูมิภาคและภูมิภาคที่มีความเสมอภาคกัน
- (6) สร้างความเป็นหุ้นส่วนการพัฒนา กับประเทศในอนุภูมิภาค ภูมิภาค และนานาชาติ
- (7) เข้าร่วมเป็น ภาควิชาความร่วมมือระหว่างประเทศโดยมีบทบาทที่สร้างสรรค์
- (8) ส่งเสริมความร่วมมือกับภูมิภาคและนานาชาติในการสร้างความมั่นคงในทุกด้านที่เกี่ยวกับเรื่องความอยู่ดีมีสุขของประชาชน
- (9) บูรณาการภารกิจด้านความร่วมมือระหว่างประเทศและด้านการต่างประเทศ และ
- (10) ส่งเสริมให้เกิดการปรับตัวภายในประเทศที่สำคัญ

ยุทธศาสตร์ชาติ 20 ปี (2561 – 2580)

“ประเทศมีความมั่นคง มั่งคั่ง ยั่งยืน เป็นประเทศพัฒนาแล้ว ด้วยการพัฒนาตามปรัชญาของเศรษฐกิจพอเพียง”

<p style="text-align: center;">1.ด้านความมั่นคง</p> <p>เพื่อบริหารจัดการสภาวะแวดล้อมของประเทศให้มีความมั่นคง ปลอดภัย และมีความสงบเรียบร้อยในทุกกระดับ และทุกมิติ</p>	<p style="text-align: center;">2.ด้านการสร้างขีดความสามารถในการแข่งขัน</p> <p>เป็นการยกระดับศักยภาพในหลากหลายมิติ ควบคู่กับการขยายโอกาสของประเทศไทยในเวทีโลก</p>	<p style="text-align: center;">3. ด้านพัฒนาและเสริมสร้างทรัพยากรมนุษย์</p> <p>คนไทยในอนาคต มีความพร้อมทั้งกาย ใจ สติปัญญา มีทักษะที่จำเป็นในศตวรรษที่ 21 มีทักษะสื่อสารภาษาอังกฤษและภาษาที่ 3 และมีคุณธรรม</p>
<p style="text-align: center;">4. ด้านการสร้างโอกาสและความเสมอภาคทางสังคม</p> <p>สร้างความเป็นธรรม และลดความเหลื่อมล้ำในทุกมิติ กระจายศูนย์อำนาจความเจริญทางเศรษฐกิจและสังคม เพิ่มโอกาสให้ทุกภาคส่วนเข้ามามีส่วนร่วมในการพัฒนาประเทศในทุกระดับ</p>	<p style="text-align: center;">5. ด้านการสร้างการเติบโตบนคุณภาพชีวิตที่เป็นมิตรต่อสิ่งแวดล้อม</p> <p>คำนึงถึงความยั่งยืนของฐานทรัพยากรธรรมชาติและสิ่งแวดล้อม ปรับเปลี่ยนพฤติกรรมของประชาชนให้เป็นมิตรต่อสิ่งแวดล้อม เกิดผลลัพธ์ต่อความยั่งยืน</p>	<p style="text-align: center;">6.ด้านการปรับสมดุลและพัฒนาระบบการบริหารภาครัฐ</p> <p>การปรับเปลี่ยนภาครัฐ ยึดหลัก “ภาครัฐของประชาชนเพื่อประชาชนและประโยชน์ส่วนรวม”</p>



ความเชื่อมโยงระหว่างยุทธศาสตร์ชาติระยะ 20 ปี (พ.ศ. 2561 – 2580) กับแผนพัฒนาเศรษฐกิจและสังคมแห่งชาติ ฉบับที่ 12 (พ.ศ. 2560 - 2564)

1. คณะรัฐมนตรีมีมติเมื่อวันที่ 22 ธันวาคม 2558 เห็นชอบทิศทางและกรอบยุทธศาสตร์ของแผนพัฒนาเศรษฐกิจและสังคมแห่งชาติฉบับที่ 12 (พ.ศ. 2560 – 2564) ตามที่สำนักงานฯ เสนอและให้สำนักงานฯ รับความเห็นของสำนักงบประมาณไปพิจารณาดำเนินการต่อไป ทั้งนี้ เพื่อให้แผนพัฒนาฯ ฉบับที่ 12 มีความครบถ้วนสมบูรณ์สอดคล้องกับสถานการณ์ปัจจุบันและแนวทางการปฏิรูปประเทศให้สำนักงานฯ พิจารณาปรับปรุงรูปแบบและแนวทางการจัดทำแผนพัฒนาฯ ฉบับที่ 12 ใน 4 ประเด็นหลักดังนี้

1) ต้องมีความสอดคล้องกับยุทธศาสตร์ชาติ 20 ปี และมีการแปลงยุทธศาสตร์ชาติดังกล่าวเป็นแผนงานโครงการในช่วง 5 ปี โดยระบุแผนปฏิบัติการและกำหนดตัวชี้วัดความสำเร็จที่เป็นรูปธรรมรวมทั้งให้มีการประเมินผลของการดำเนินงานในรอบ 1 ปี และ 5 ปี เพื่อใช้เป็นข้อมูลในการปรับปรุงแนวทางการดำเนินงานของรัฐบาลต่อไป

2) ปรับปรุงเนื้อหาของแผนพัฒนาฯ ฉบับที่ 12 ให้สอดคล้องและสะท้อนถึงการดำเนินงานตามนโยบายสำคัญของรัฐบาลที่หน่วยงานที่เกี่ยวข้องได้มีการขับเคลื่อนไปแล้วในช่วงที่ผ่านมา

3) ระบุกลไกการขับเคลื่อนแผนพัฒนาฯ ฉบับที่ 12 ไปสู่การปฏิบัติให้เป็นรูปธรรม โดยเฉพาะกลไกทางกฎหมายและกลไกประชารัฐที่จะช่วยสนับสนุนให้ทุกภาคส่วนดำเนินการตามแผนพัฒนาฯ ฉบับที่ 12 ทั้งนี้ ให้สำนักงานฯ เสนอกลไกดังกล่าวให้รองนายกรัฐมนตรี (นายวิษณุ เครืองาม) พิจารณาก่อนนำเสนอคณะรัฐมนตรี

4) ในขั้นตอนการจัดทำแผนพัฒนาฯ ฉบับที่ 12 ให้สำนักงานฯ ประสานงานกับคณะกรรมการจัดทำยุทธศาสตร์ชาติอย่างใกล้ชิดและจัดให้มีกระบวนการมีส่วนร่วมจากทุกภาคส่วนทั้งภาครัฐ เอกชน และประชาสังคม เพื่อให้แนวทางการพัฒนาเป็นไปในทิศทางเดียวกัน

2. แผนพัฒนาฯ ฉบับที่ 12 จึงนำวิสัยทัศน์ของยุทธศาสตร์ชาติมาเป็นวิสัยทัศน์ของแผนพัฒนาฯ ฉบับที่ 12 และนำยุทธศาสตร์การพัฒนาด้านทั้ง 6 ด้านที่กำหนดไว้ในยุทธศาสตร์ชาติมาเป็นแนวทางในการกำหนดยุทธศาสตร์การพัฒนาของ

แผนพัฒนาฉบับที่ 12 ในลักษณะของการถ่ายทอดยุทธศาสตร์ระยะยาวลงสู่การปฏิบัติในช่วงเวลา 5 ปีโดยกำหนดยุทธศาสตร์ให้ตอบสนองกับบริบทการพัฒนาที่จะเกิดขึ้นในช่วง 5 ปีแรกของยุทธศาสตร์ชาติ (พ.ศ. 2560 - 2564) เป็นสำคัญ

1.3. แผนพัฒนาภาค/แผนพัฒนากลุ่มจังหวัด/แผนพัฒนาจังหวัด

3.1 แผนพัฒนาภาค

แผนพัฒนาภาค/แผนพัฒนากลุ่มจังหวัดแผนพัฒนาภาคตะวันออกเฉียงเหนือ.ศ. 2560 – 2565

แนวคิดและทิศทางการพัฒนา

ภาคตะวันออกเฉียงเหนือมีปัญหาพื้นฐานด้านการขาดแคลนน้ำ ดินคุณภาพต่ำ ประสบอุทกภัย และภัยแล้งซ้ำซาก คนมีปัญหาทั้งในด้านความยากจน และมีปัญหาภาวะทุพโภชนาการ แต่มีความพร้อม ด้านสถาบันการศึกษาและสถาบันวิจัย ดังนั้น การพัฒนาเศรษฐกิจและสังคมภาคตะวันออกเฉียงเหนือ ไปสู่ความ “มั่นคง ยั่งยืน” จำเป็นจะต้องแก้ไขปัญหาคือการพัฒนาการวิจัยเพื่อใช้ความรู้ เทคโนโลยี นวัตกรรม และความคิดสร้างสรรค์ในการเสริมสร้างความเข้มแข็งของเศรษฐกิจภายใน ภาคให้มีการเจริญเติบโตได้อย่างเต็มศักยภาพ พร้อมทั้งการแสวงหาโอกาสการนำความรู้ ทักษะ เทคโนโลยีและ นวัตกรรมจากภายนอกมาช่วยขับเคลื่อน โดยการใช้ประโยชน์จากโครงการพัฒนาโครงสร้างพื้นฐานด้าน คมนาคมขนส่งขนาดใหญ่ที่เชื่อมโยงภาคตะวันออกเฉียงเหนือกับโครงข่ายระบบการคมนาคมขนส่งและพื้นที่เศรษฐกิจหลักของประเทศ รวมทั้งการใช้ประโยชน์จากการเชื่อมโยงและข้อตกลงกับประเทศเพื่อนบ้านในกลุ่มอนุภูมิภาคแม่น้ำโขงที่กำลังมีการเจริญเติบโตอย่างรวดเร็วมาเสริมสร้างกิจกรรมการพัฒนาใหม่ๆ ให้แก่ภาค เพื่อให้มีอัตราการเติบโตที่สูงเพียงพอต่อการลดความเหลื่อมล้ำกับพื้นที่ส่วนอื่น ๆ ของประเทศได้ ในระยะยาว

เป้าหมายเชิงยุทธศาสตร์ : พัฒนาอีสานสู่มิติใหม่ให้เป็น “ศูนย์กลางเศรษฐกิจของอนุภูมิภาคกลุ่มแม่น้ำโขง”

วัตถุประสงค์

1. เพื่อแก้ไขปัญหาปัจจัยพื้นฐานด้านน้ำและดิน ให้เอื้อต่อการประกอบอาชีพ การดำรงชีพและการพัฒนาเศรษฐกิจของภาค
2. เพื่อดูแลช่วยเหลือคนจน ผู้ด้อยโอกาส และผู้สูงอายุ ให้มีคุณภาพชีวิตที่ดี พึ่งพาตนเองพึ่งพาครอบครัว และพึ่งพากันในชุมชนได้
3. เพื่อยกระดับการผลิตและการสร้างมูลค่าเพิ่มโดยใช้ความรู้ เทคโนโลยี และ นวัตกรรมสนับสนุนให้การเติบโตทางเศรษฐกิจของภาคไม่ต่ำกว่าระดับประเทศ
4. เพื่อเชื่อมโยงห่วงโซ่มูลค่าของระบบเศรษฐกิจภาคเข้ากับระบบเศรษฐกิจของประเทศ และภูมิภาคเอเชียตะวันออกเฉียงใต้
5. เพื่อพัฒนาภาคตะวันออกเฉียงเหนือเป็นศูนย์กลางเศรษฐกิจของอนุภูมิภาคกลุ่มน้ำโขงและมีบทบาทสนับสนุนประเทศเป็นศูนย์กลางภูมิภาคเอเชียตะวันออกเฉียงใต้

เป้าหมาย

1. อัตราการเจริญเติบโตทางเศรษฐกิจของภาคตะวันออกเฉียงเหนือขยายตัวเพิ่มขึ้น
2. สัมประสิทธิ์ความไม่เสมอภาค (Gini Coefficient) ในการกระจายรายได้ภาคตะวันออกเฉียงเหนือลดลง

ยุทธศาสตร์การพัฒนา

- ยุทธศาสตร์ที่ 1 บริหารจัดการน้ำให้เพียงพอต่อการพัฒนาเศรษฐกิจและคุณภาพ ชีวิตอย่างยั่งยืน
- ยุทธศาสตร์ที่ 2 แก้ไขปัญหาความยากจนและพัฒนาคุณภาพชีวิตผู้มีรายได้น้อยเพื่อลดความเหลื่อมล้ำทางสังคม
- ยุทธศาสตร์ที่ 3 สร้างความเข้มแข็งของฐานเศรษฐกิจภายในควบคู่กับ การแก้ปัญหา
- ทรัพยากรธรรมชาติ
- ยุทธศาสตร์ที่ 4 พัฒนาการท่องเที่ยวเชิงบูรณาการ

ยุทธศาสตร์ที่ 5 ใช้โอกาสจากการพัฒนาโครงข่ายคมนาคมขนส่งที่เชื่อมโยงพื้นที่เศรษฐกิจหลัก ภูมิภาคและพื้นที่ระเบียงเศรษฐกิจภาคตะวันออก (EEC) เพื่อพัฒนาเมือง และพื้นที่เศรษฐกิจใหม่ๆ ของภาค

ยุทธศาสตร์ที่ 6 พัฒนาความร่วมมือและใช้ประโยชน์จากข้อตกลงกับประเทศ เพื่อนบ้านในการ สร้างความเข้มแข็งทางเศรษฐกิจตามแนวชายแดนและแนวระเบียงเศรษฐกิจ

3.2 แผนพัฒนากลุ่มจังหวัด

แผนพัฒนากลุ่มจังหวัดภาคตะวันออกเฉียงเหนือตอนล่าง 1(นครราชสีมา ชัยภูมิ บุรีรัมย์ สุรินทร์)ระยะ 5 ปีพ.ศ. 2561 – 2565 (ฉบับทบทวน) รอบปีพ.ศ.2563

กลุ่มจังหวัดภาคตะวันออกเฉียงเหนือตอนล่าง 1 ได้ดำเนินการทบทวนแผนพัฒนากลุ่มจังหวัดภาคตะวันออกเฉียงเหนือตอนล่าง 1 ระหว่างวันที่ 20- 21 สิงหาคม 2561 โดยยึดยุทธศาสตร์ชาติ ระยะ 20 ปี นโยบายรัฐบาล แผนการบริหารราชการแผ่นดิน แนวทางการพัฒนาเศรษฐกิจและสังคมแห่งชาติ ทิศทางการพัฒนาภาค ยุทธศาสตร์การพัฒนาโครงสร้างพื้นฐานด้านคมนาคม แผนแม่บทจากกระทรวงที่เกี่ยวข้อง และมุ่งเน้นการทำงานแบบ เครือข่ายร่วมกันทุกภาคส่วน (ภาครัฐ ภาคเอกชน ภาคประชาสังคมและสถาบันการศึกษา) เพื่อร่วมกำหนดทิศทางการ พัฒนากลุ่มจังหวัด ฯ ทั้งด้านเศรษฐกิจ ด้านสังคมและ ด้านทรัพยากรธรรมชาติและสิ่งแวดล้อม เพื่อให้แผนพัฒนากลุ่ม จังหวัดฯ สามารถขับเคลื่อนไปได้ด้วยดีมี ประสิทธิภาพ และประสิทธิผล ซึ่งจะเป็นการเพิ่มขีดความสามารถในการแข่งขัน ของกลุ่มจังหวัด รวมทั้งเป็น การแก้ไขปัญหาาร่วมกันของกลุ่มจังหวัด ให้เหมาะสมกับโอกาสและศักยภาพของกลุ่มจังหวัด และนำไปสู่การ กระตุ้นให้เกิดการลงทุนของภาคเอกชนและสร้างรายได้ให้กลุ่มจังหวัดแผนพัฒนากลุ่มจังหวัดภาค ตะวันออกเฉียงเหนือตอนล่าง 1 ระยะ 5 ปี(พ.ศ.2561 – 2565) ฉบับทบทวน ปีพ.ศ. 2563 ได้รับความ เห็นชอบจาก คณะกรรมการบริหารงานกลุ่มจังหวัดแบบบูรณาการ(ก.บ.ก.) ภาคตะวันออกเฉียงเหนือ ตอนล่าง1 ในคราวประชุมครั้งที่ 8/2561 เมื่อวันที่ 21 ธันวาคม 2560 โดยสรุปประเด็นสำคัญ ดังนี้

ตำแหน่งทางยุทธศาสตร์ (Strategies Position)

- 1) เป็นแหล่งผลิตสินค้าเกษตรและอาหารปลอดภัย
- 2) เป็นแหล่งผลิตผลิตภัณฑ์ใหม่ระดับประเทศ
- 3) เป็นแหล่งท่องเที่ยวที่มีความหลากหลายทั้งการท่องเที่ยวอารยธรรมขอม เขื่อนสิรินธร กีฬามีชื่อเสียง
- 4) เป็นประตูอีสาน และเชื่อมโยงการค้าชายแดนกับประเทศเพื่อนบ้าน

เป้าหมายการพัฒนา

“ศูนย์กลางของเกษตรอุตสาหกรรมผลิตภัณฑ์ใหม่ ท่องเที่ยวอารยธรรมขอม และสังคมเป็นสุข”

กำหนดโดยกระทรวงมหาดไทย และกลุ่มจังหวัดภาคตะวันออกเฉียงเหนือตอนล่าง 1 “นวัตกรรมภาคอีสาน ด้านการเกษตรการท่องเที่ยวการค้าและการสร้างพลังงานทดแทน” หรือ “Innovation for FASTTT”

เป้าหมายการพัฒนาของกลุ่มจังหวัดภาคตะวันออกเฉียงเหนือตอนล่าง 1 ระยะ 5 ปี จากโครงสร้างเศรษฐกิจใน ภาพรวมของกลุ่มจังหวัดภาคตะวันออกเฉียงเหนือตอนล่าง 1 มีเศรษฐกิจที่สำคัญ 3 ลำดับแรก โดยมี ภาคอุตสาหกรรม มีสัดส่วนร้อยละ 21 รองลงมาเป็นภาคเกษตรกรรม มีสัดส่วนร้อยละ 20 และภาคการค้าร้อยละ 13 มีพื้นที่การเกษตรร้อยละ 68.15 ของพื้นที่ของกลุ่มจังหวัด ประชากรส่วนใหญ่อยู่ในวัยแรงงาน ร้อยละ 16.85 ประกอบอาชีพเกษตรกรรม มีศักยภาพทางการเกษตรที่โดดเด่น ได้แก่ ข้าวมันสำปะหลัง อ้อย โคเนื้อ ไก่ ไก่ แพะ แกะ มีศักยภาพทางการท่องเที่ยวที่หลากหลายทั้งท่องเที่ยวธรรมชาติ นิเวศ อารยธรรม ประเพณี ศิลปวัฒนธรรมศาสนา และกีฬามีแหล่ง ท่องเที่ยวที่เป็นมรดกโลกเป็นแหล่งผลิตผลิตภัณฑ์ใหม่ และใน ขณะเดียวกันก็มีปัญหาในเรื่องการขาดแคลนน้ำเพื่อการอุปโภคบริโภค และการเกษตร ราคาผลผลิตทาง การเกษตรตกต่ำ สัดส่วนคนยากจนร้อยละ12.1 รายได้เฉลี่ยครัวเรือน/ปี 250,626 บาท หนี้สินเฉลี่ยครัวเรือน/ปี 200,217.08 บาท มีความไม่เสมอภาคด้านรายได้ (Ginocoefficient) สูงกว่าค่าเฉลี่ยประเทศ จึงกำหนด เป้าหมายการพัฒนาในการเป็น “ศูนย์กลางของเกษตรอุตสาหกรรม ผลิตภัณฑ์ใหม่ ท่องเที่ยวอารยธรรมขอม และสังคมเป็นสุข”

โดยมีแนวคิดการพัฒนาดังนี้

1. การเพิ่มประสิทธิภาพภาคการผลิตให้เป็นมาตรฐานปลอดภัย และพัฒนาจนถึงขั้นมาตรฐานอินทรีย์ในภาคการเกษตรทั้งพืชและสัตว์ โดยมีการนำนวัตกรรมในพื้นที่มาช่วยให้เกษตรกรโดยเฉพาะเกษตรกรรุ่นใหม่ (Smart Farmer) ให้มีการสืบทอดภูมิปัญญาดั้งเดิมให้คงอยู่ด้วยการน้อมนำปรัชญาเศรษฐกิจพอเพียงมาเป็นหลักในการดำเนินงาน เพื่อให้เกิดภูมิคุ้มกันต่อกระแสการเปลี่ยนแปลงของโลก

2. พัฒนาการบริหารจัดการน้ำให้เพียงพอ ทั้งน้ำ เพื่อการอุปโภค บริโภค และน้ำเพื่อ การเกษตรให้เพียงพอตลอดปี โดยการเพิ่มประสิทธิภาพการกักเก็บน้ำให้อยู่ในพื้นที่ หรือการขยายพื้นที่รับน้ำการกระจายน้ำไปยังพื้นที่

3. ส่งเสริมการแปรรูปของสินค้าให้มากขึ้นในพื้นที่ สนับสนุนการพัฒนาอุตสาหกรรมอาหารแบบครบวงจรในพื้นที่ โดยพัฒนาช่วงกลางทางและปลายทางให้มากขึ้น ดังจะเห็นได้จากแผนพัฒนา เศรษฐกิจและสังคมแห่งชาติ ฉบับที่ 12 ยุทธศาสตร์ภาค เมือง และพื้นที่เศรษฐกิจ ที่กำหนดให้กลุ่มจังหวัด โดยเฉพาะจังหวัด นครราชสีมาให้เป็นศูนย์กลางอุตสาหกรรมเกษตรแปรรูปและอาหารแบบครบวงจร

4. ส่งเสริมอาชีพและเพิ่มทักษะฝีมือแรงงานเพื่อสร้างโอกาสในการสร้างรายได้จากภาคการเกษตรและนอกภาคเกษตร โดยเชื่อมโยงสินค้าชุมชนกับการท่องเที่ยว

5. สร้างมูลค่าเพิ่มในสาขาการท่องเที่ยวโดยการพัฒนาแหล่งท่องเที่ยวให้ได้มาตรฐานทั้ง ทางด้านโครงสร้างพื้นฐานสิ่งอำนวยความสะดวก และบริการเกี่ยวเนื่องกับการท่องเที่ยวการใช้ประโยชน์จากระบบ Logistic ที่รัฐบาลได้วางรากฐานไว้ให้ การสร้างความเชื่อมั่นในด้านความปลอดภัยแก่นักท่องเที่ยว รวมถึงการสร้างการตลาดให้เป็นที่รู้จักในวงกว้างและเป็นที่ยอมรับเดินทางมายังกลุ่มจังหวัด

6. การพัฒนาสังคมให้มีคุณภาพ โดยเฉพาะผู้สูงอายุให้ได้รับการดูแล มีศักยภาพ คุณภาพ ชีวิตที่ดีขึ้น หรือสามารถดำเนินกิจกรรมได้ตามศักยภาพ รวมทั้งการรักษาภูมิปัญญาของผู้สูงอายุเพื่อให้สืบทอดไปยังรุ่นลูกหลาน และการเพิ่มศักยภาพของเด็ก เพื่อให้สังคมมีคุณภาพและสามารถดูแลตนเองได้ในอนาคต

พันธกิจ(Mission)

- 1) ส่งเสริมการผลิตและแปรรูปข้าวหอมมะลิ
- 2) ส่งเสริมและพัฒนการผลิตมันสำปะหลังเพื่ออุตสาหกรรมอาหารและพลังงานทดแทน
- 3) ส่งเสริมการเลี้ยงโคเนื้อกระบือและแพะ และแปรรูปเชิงคุณภาพ
- 4) ส่งเสริมการเรียนรู้สู่การปฏิบัติตามหลักปรัชญาเศรษฐกิจพอเพียง
- 5) ส่งเสริมศักยภาพการผลิตและการตลาดผลิตภัณฑ์ใหม่
- 6) ส่งเสริมการท่องเที่ยวให้ได้รับความนิยมและบริหารจัดการให้มีศักยภาพ
- 7) ส่งเสริมและพัฒนาค้าการลงทุนและค้าชายแดน
- 8) ส่งเสริมการพัฒนาด้านสังคม

ประเด็นการพัฒนา 1. การพัฒนาขีดความสามารถเกษตรกรอุตสาหกรรมครบวงจร

วัตถุประสงค์

เพื่อเป็นศูนย์กลางด้านเกษตรปลอดภัยและอุตสาหกรรมแปรรูปสินค้าเกษตร

แนวทางการพัฒนา

- 1.1 พัฒนาและบริหารจัดการน้ำเพื่อการเกษตร
- 1.2 ส่งเสริมและพัฒนาระบบโลจิสติกส์และการกระจายสินค้าในภูมิภาค
- 1.3 ส่งเสริมการบริหารจัดการพื้นที่เกษตรกรรมให้เหมาะสม
- 1.4 ยกระดับสินค้าเกษตรเข้าสู่ระบบมาตรฐาน
- 1.5 ส่งเสริมการเกษตรผสมผสานตามแนวทางเศรษฐกิจพอเพียง
- 1.6 ส่งเสริมการใช้นวัตกรรมและพลังงานทดแทน
- 1.7 ส่งเสริมการแปรรูปผลผลิตเพื่อสร้างมูลค่าเพิ่ม

2) การพัฒนาอุตสาหกรรมการท่องเที่ยวและผลิตภัณฑ์ใหม่

วัตถุประสงค์

1. เพื่อเป็นแหล่งท่องเที่ยวที่มีคุณภาพมีความสะดวกและปลอดภัย
2. เพื่อให้กลุ่มผู้ผลิตและผู้ประกอบการใหม่มีรายได้จากการจำหน่ายผลิตภัณฑ์ใหม่เพิ่มขึ้น

แนวทางการพัฒนา

- 2.1 พัฒนาโครงสร้างพื้นฐานและสิ่งอำนวยความสะดวก
- 2.2 พัฒนาสินค้าและบริการทางการท่องเที่ยว
- 2.3 พัฒนาบุคลากรด้านการท่องเที่ยว
- 2.4 สร้างความเชื่อมั่นและความปลอดภัยให้นักท่องเที่ยว
- 2.5 พัฒนาและฟื้นฟูแหล่งท่องเที่ยว
- 2.6 ส่งเสริมการท่องเที่ยวเชิงกีฬา
- 2.7 ส่งเสริมการท่องเที่ยวตามรอยช้าง
- 2.8 ส่งเสริมพัฒนาการค้าการลงทุนการค้าชายแดน
- 2.9 ส่งเสริมการท่องเที่ยววิถีชุมชน
- 2.10 ส่งเสริมนวัตกรรมการท่องเที่ยวประชาสัมพันธ์และการตลาด
- 2.11 เพิ่มประสิทธิภาพกระบวนการผลิตใหม่ให้มีคุณภาพ
- 2.12 ส่งเสริมการตลาดและการประชาสัมพันธ์การท่องเที่ยวและผลิตภัณฑ์ใหม่
- 2.13 พัฒนาผลิตภัณฑ์ใหม่ให้มีคุณภาพและมาตรฐาน

3) ยกระดับการพัฒนาคุณภาพชีวิต

วัตถุประสงค์

1. เพื่อให้เด็กปฐมวัยมีพัฒนาการทางด้านร่างกายและสติปัญญาดีขึ้น
2. เพื่อให้ผู้สูงอายุสามารถพึ่งพาตนเองได้แข็งแรงมีความสุข

แนวทางการพัฒนา

- 3.1 ส่งเสริมและสนับสนุนการจัดกิจกรรมการเรียนรู้ที่เน้นตัวเด็กปฐมวัยเป็นสำคัญ
- 3.2 พัฒนาสนับสนุนกิจกรรมการลงทุนพัฒนาด้านสังคมเพื่อยกระดับคุณภาพชีวิต
- 3.3 ส่งเสริมอาชีพทักษะชีวิตและส่งเสริมสร้างศักยภาพการพึ่งพาตนเอง
- 3.4 ส่งเสริมและพัฒนาตามแนวทางปรัชญาเศรษฐกิจพอเพียง

3.3 แผนพัฒนาจังหวัด

แผนพัฒนาจังหวัดชัยภูมิ(พ.ศ.2561-2565)

แผนพัฒนาจังหวัด เป็นแผนที่มีการกำหนดอนาคตและทิศทางของตำแหน่งการพัฒนาของ จังหวัด มีความสอดคล้องและเชื่อมโยงกับแนวทางการพัฒนาเศรษฐกิจและสังคมในระดับชาติ ได้แก่ นโยบายพื้นฐานแห่งรัฐ แผนพัฒนาเศรษฐกิจและสังคมแห่งชาติ นโยบายรัฐบาล แผนการบริหารราชการ แผ่นดินยุทธศาสตร์การพัฒนารายภาค และแผนอื่นๆ รวมทั้งศักยภาพและความต้องการของประชาชนในพื้นที่ และมองการพัฒนาจังหวัดแบบองค์รวมที่มีความครอบคลุมทุกมิติทั้งทางด้านเศรษฐกิจ สังคม ทรัพยากรธรรมชาติและสิ่งแวดล้อม และความมั่นคง

การทบทวนและจัดทำแผนพัฒนาจังหวัดชัยภูมิ 5 ปี พ.ศ. 2561-2565 ปรับปรุงข้อมูลใน หลายส่วน เพื่อให้ข้อมูลเป็นปัจจุบัน และมีการปรับปรุงเพิ่มเติมและเปลี่ยนแปลงวิสัยทัศน์ เป้าประสงค์ ประเด็นยุทธศาสตร์ กลยุทธ์และแนวทางการพัฒนา โดยกำหนดค่าเป้าหมายให้ชัดเจนยิ่งขึ้น รวมทั้งปรับปรุง เพิ่มเติมกลยุทธ์ตามแนวทางตามหลักเกณฑ์ที่คณะกรรมการบูรณาการนโยบายพัฒนาภาค (ก.บ.ภ.) กำหนด และเพื่อให้สอดคล้องเชื่อมโยงกับแผนพัฒนาการเศรษฐกิจและสังคมแห่งชาติ ฉบับที่ 12 ยุทธศาสตร์ชาติ 20 ปี ยุทธศาสตร์นโยบายรัฐบาล

แผนพัฒนาจังหวัดจะใช้เป็นกรอบแนวทางในการจัดทำแผนพัฒนาของทุกส่วนราชการองค์กรปกครองส่วนท้องถิ่น (อปท.) และการดำเนินกิจการของส่วนราชการ/หน่วยงานอื่นของรัฐที่จะกระทำ ในพื้นที่จังหวัดชัยภูมิ ที่ต้องสอดคล้องกับแผนพัฒนาจังหวัดชัยภูมิ 5 ปี พ.ศ. 2561-2565 ซึ่งเป็นไปตาม พระราชบัญญัติระเบียบบริหารราชการแผ่นดิน พ.ศ.2550 มาตรา 52 (3) และมาตรา 53/1 เพื่อให้เกิดพลัง สร้างสรรค์ร่วมกันพัฒนาจังหวัดชัยภูมิให้มุ่งสู่ทิศทางเดียวกัน

เป้าหมายการพัฒนาจังหวัดชัยภูมิ

“เมืองแห่งความสุข”

1.3.1 ตัวชี้วัดความสำเร็จตามเป้าหมายการพัฒนาจังหวัดชัยภูมิ

1. ประชาชนมีรายได้เพิ่มขึ้นและกระจายอย่างเหมาะสม
2. ประชาชนดำรงชีวิตอย่างมีคุณภาพตามหลักของปรัชญาเศรษฐกิจพอเพียง
3. ประชาชนมีความมั่นคง ปลอดภัย ในชีวิตและทรัพย์สิน

1.3.2 ประเด็นการพัฒนาของจังหวัดชัยภูมิ

ประเด็นการพัฒนาที่ 1 การสร้างความเข้มแข็งทางเศรษฐกิจฐานรากและแข่งขันได้อย่างยั่งยืน

1) เป้าประสงค์

ประชาชนมีรายได้เพิ่มขึ้นและกระจายอย่างเหมาะสม

2) เป้าหมายและตัวชี้วัด

1. ร้อยละที่เพิ่มขึ้นของผลิตภัณฑ์มวลรวมจังหวัด
2. ร้อยละที่เพิ่มขึ้นของผลิตภัณฑ์จังหวัดต่อหัว
3. อัตราการขยายตัวของ GPP ภาคการเกษตรเพิ่มขึ้น
4. ร้อยละที่ลดลงของของจำนวนคนจน
5. จำนวนพื้นที่ป่าไม้เพิ่มขึ้นไม่น้อยกว่า 20,000 ไร่
6. จำนวนขยะมูลฝอยที่เกิดขึ้นถูกนำกลับมาใช้ประโยชน์ไม่น้อยกว่าร้อยละ 60
7. ร้อยละที่เพิ่มขึ้นของนักท่องเที่ยว
8. ร้อยละที่เพิ่มขึ้นของรายได้จากการท่องเที่ยว
9. จำนวนพื้นที่ได้รับประโยชน์จากการพัฒนาระบบชลประทานเพิ่มขึ้น
10. จำนวนพื้นที่การเกษตรในเขตชลประทานเพิ่มขึ้น
11. ปริมาณการกักเก็บน้ำเพิ่มขึ้น
12. ร้อยละของจำนวนเส้นทางคมนาคมได้รับการพัฒนาเพิ่มขึ้น

3) แนวทางการดำเนินงาน

ด้านการเกษตร

1. การพัฒนาทรัพยากรการเกษตรให้เข้มแข็งและยั่งยืน
 - 1.1 อนุรักษ์และฟื้นฟูทรัพยากรการเกษตรให้เหมาะสมกับสภาพพื้นที่ เพื่อให้สามารถใช้ประโยชน์จากทรัพยากรที่มีอยู่อย่างจำกัดได้อย่างยั่งยืน
 - 1.2 บริหารจัดการน้ำอย่างบูรณาการ เพื่อเพิ่มพื้นที่ชลประทานโดยการก่อสร้างระบบชลประทานขนาดใหญ่ กลางและเล็ก เพื่อบรรเทาอุทกภัย ภัยแล้งและเพิ่มประสิทธิภาพการกระจายน้ำ
 - 1.3 การเพิ่มประสิทธิภาพการใช้น้ำภาคเกษตร เพื่อสนับสนุนการเพิ่มประสิทธิภาพในการผลิต

2. พัฒนาผลิตภาพการผลิตสินค้าการเกษตร ได้แก่ ข้าว ข้าวอินทรีย์ ข้าวปลอดภัย พริก ไม้ผล พืชผักปลอดภัย ตลอดห่วงโซ่อุปทานเชื่อมโยงการตลาด และเครือข่ายสินค้าเกษตร

2.1 เพิ่มประสิทธิภาพการผลิตสินค้าเกษตร และสร้างมูลค่าเพิ่มให้กับสินค้าเกษตรและผลิตภัณฑ์ เพื่อลดต้นทุนการผลิตโดยส่งเสริมการใช้ปัจจัยผลิตทางการเกษตรที่เหมาะสม รวมทั้งพัฒนาระบบการจัดการด้านการตลาด

2.2 เพิ่มประสิทธิภาพการผลิตสินค้าปศุสัตว์และประมง

2.3 ส่งเสริมและพัฒนากลุ่มหม่อนเลี้ยงไหมเพื่อให้ได้ผลิตภัณฑ์ไหมที่มีคุณภาพ

2.4 สร้างมูลค่าเพิ่มให้กับสินค้าเกษตรและผลิตภัณฑ์ เพื่อลดต้นทุนการผลิตโดยส่งเสริมการใช้ปัจจัยการผลิตทางการเกษตรที่เหมาะสม รวมทั้งพัฒนาระบบการจัดการด้านการตลาด

2.5 พัฒนาโครงสร้างพื้นฐานการเกษตร การกระจายทรัพยากรการผลิตทางการเกษตรในระดับชุมชนเพื่อเพิ่มขีดความสามารถในการผลิตสินค้าเกษตร

2.6 ส่งเสริมการวิจัยและพัฒนากลุ่มการใช้เทคโนโลยีด้านการเกษตรที่เหมาะสมและเป็นมิตรต่อสิ่งแวดล้อม เพื่อลดต้นทุนการผลิต พัฒนาคุณภาพผลผลิต และรองรับการเปลี่ยนแปลงของสภาพภูมิอากาศ

2.7 ส่งเสริมเกษตรอินทรีย์ โดยการนำภูมิปัญญาท้องถิ่นมาใช้และพัฒนาองค์ความรู้ให้ชุมชนสนับสนุนการผลิตและใช้ปุ๋ยอินทรีย์เพื่อพัฒนาคุณภาพมาตรฐานความปลอดภัยของสินค้าเกษตรและอาหาร

2.8 สนับสนุนการบริหารจัดการสินค้าเกษตรแบบกลุ่มการผลิต และส่งเสริมสินค้าเกษตรและเกษตรแปรรูปที่มีมูลค่าเพิ่มสูง และมีโอกาสทางการตลาด

2.9 ส่งเสริมการใช้เทคโนโลยีพลังงานทดแทนและปลูกพืชพลังงานทดแทน

2.10 พัฒนาด้านการวางแผนพัฒนาการเกษตรและระบบสารสนเทศทางการเกษตร เพื่อเพิ่มประสิทธิภาพในการวางแผนการผลิต และการจำหน่ายผลผลิต

2.11 ส่งเสริมการเพิ่มประสิทธิภาพการผลิตในพื้นที่ที่เหมาะสมและปรับเปลี่ยนการผลิตในพื้นที่ไม่เหมาะสม

3. พัฒนาเกษตรกร สถาบันเกษตรกร และวิสาหกิจชุมชน

3.1 สนับสนุนบทบาทของเกษตรกร สถาบันเกษตรกร สภาเกษตรกรแห่งชาติ และเครือข่ายประชาชนชาวบ้าน ให้เข้ามามีส่วนร่วมในการพัฒนาเกษตรกร

3.2 ส่งเสริมการทำการเกษตรตามแนวพระราชดำริ เกษตรทฤษฎีใหม่ เกษตรอินทรีย์ และการทำเกษตรยั่งยืน และลดการใช้สารเคมีในการผลิตสินค้าเกษตรและการปรับปรุงคุณภาพดิน เพื่อสร้างความเข้มแข็งให้กับเกษตรกร

3.3 เพิ่มประสิทธิภาพการปฏิบัติงาน และการบริหารจัดการของสถาบันเกษตรกร และพัฒนาการดำเนินงานขององค์กรเกษตรกรโดยการมีส่วนร่วมของชุมชน เพื่อรองรับผลกระทบจากการเปิดเสรีทางการค้า

4. พัฒนาพื้นที่การเกษตร และการถือครองที่ดิน

4.1 วางระบบการถือครองที่ดินการจัดที่ดินทำกินและกระจายสิทธิ โดยเร่งรัดการออกโฉนดที่ดินให้ทั่วถึงและเป็นธรรม

4.2 เร่งรัดการออกเอกสารสิทธิ์/จัดสรรที่ดินทำกินให้แก่เกษตรกรผู้ไร้ที่ทำกิน และประชาชนที่ยากจนไร้ที่ดินเป็นของตนเองอย่างเป็นธรรม

4.3 ส่งเสริมการใช้ประโยชน์จากที่ดิน โดยกำหนดแนวเขตการใช้ที่ดินอย่างเหมาะสม ทั้งเขตเกษตร เศรษฐกิจและการจัดทำผังเมือง และผังชุมชน

5. พัฒนาอุตสาหกรรม และอุตสาหกรรมแปรรูปผลผลิตการเกษตร

- 5.1 พัฒนาประสิทธิภาพและผลผลิตการผลิต (Productivity) ของภาคอุตสาหกรรม
- 5.2 ส่งเสริมการพัฒนาพื้นที่และโครงสร้างพื้นฐานที่เหมาะสมเพื่อรองรับการพัฒนาอุตสาหกรรมที่มีศักยภาพของจังหวัด เช่น อุตสาหกรรมแปรรูปผลผลิตทางการเกษตรและพลังงาน อุตสาหกรรมสิ่งทอ และ อุตสาหกรรมต่อเนื่องจากแร่โปแตช
- 5.3 ส่งเสริมการสร้างคุณค่าสินค้าอุตสาหกรรม อุตสาหกรรมเกษตรจากวิทยาศาสตร์ เทคโนโลยี นวัตกรรม และภูมิปัญญาท้องถิ่น
- 5.4 ส่งเสริมการพัฒนาระบบโลจิสติกส์อุตสาหกรรม เพื่อพัฒนาการผลิต การขนส่งสินค้า อุตสาหกรรมและสินค้าอื่น ๆ อย่างเป็นระบบ
- 5.5 ส่งเสริมและพัฒนาให้มีการรวมกลุ่มอุตสาหกรรมหรือกลุ่มสินค้า (Cluster และ Supply Chain) เพื่อเพิ่มศักยภาพในการแข่งขัน
- 5.6 พัฒนาผู้ประกอบการอุตสาหกรรม เพื่อยกระดับความสามารถด้านการบริหารจัดการรวมทั้ง เสริมสร้างความเป็นบรรษัทภิบาลให้แก่ผู้ประกอบการ เพื่อพัฒนาภาคอุตสาหกรรมให้เป็นมิตรต่อสิ่งแวดล้อม มีความรับผิดชอบต่อสังคมเชิงรุก และอยู่ร่วมกับชุมชนอย่างยั่งยืน
- 5.7 ส่งเสริมการวิจัยและพัฒนายกระดับความสามารถในการแข่งขันของภาคอุตสาหกรรม เพื่อรองรับผลกระทบจากการเปิดเสรีทางการค้า

6. พัฒนาฝีมือแรงงานและบริหารจัดการแรงงานอย่างเป็นระบบ

- 6.1 สนับสนุนการฝึกอบรมแรงงานให้มีความรู้และพัฒนาทักษะฝีมือที่ได้มาตรฐานสอดคล้องกับ ความต้องการของตลาดแรงงาน เพื่อเตรียมการรองรับการเปิดการค้าเสรีภายใต้ประชาคมอาเซียน รวมทั้งฝึกอาชีพอิสระให้กับคนหางานตามความต้องการของตลาดแรงงาน
- 6.2 ส่งเสริมให้กลุ่มบุคคลพิเศษมีโอกาสและทางเลือกในการทำงานภาคอุตสาหกรรม และมีความเสมอภาคในการจ้างงาน
- 6.3 สนับสนุนและส่งเสริมให้มีการปฏิบัติตามกฎหมายและข้อกำหนดมาตรฐานแรงงาน การคุ้มครองแรงงานให้ได้รับสิทธิตามมาตรฐานแรงงาน ส่งเสริมการคุ้มครองแรงงานนอกระบบให้ครอบคลุมมากขึ้น
- 6.4 พัฒนาระบบสารสนเทศบริหารจัดการด้านแรงงานให้มีประสิทธิภาพและมีการพัฒนาระบบค่าจ้าง
- 6.5 ส่งเสริมความปลอดภัยในการทำงาน แรงงานสัมพันธ์ มีสวัสดิการแรงงานและมีหลักประกันความมั่นคงในการดำรงชีวิต
- 6.6 จัดระเบียบบริหารจัดการแรงงานต่างด้าวอย่างเป็นระบบ จัดระบบแรงงานต่างด้าวให้เหมาะสมกับความต้องการของภาคเอกชน และการรักษาความสงบเรียบร้อยและความมั่นคงภายในประเทศ
- 6.7 ส่งเสริมแรงงานให้เข้าสู่ระบบประกันสังคม

7. พัฒนาและส่งเสริมการทำเหมืองแร่โปแตช และอุตสาหกรรมต่อเนื่อง

- 7.1 ผลักดันอุตสาหกรรมเหมืองแร่โปแตชของจังหวัดไปสู่ศูนย์นโยบายระดับชาติ
- 7.2 ส่งเสริมและสนับสนุนการศึกษาวิจัยเพื่อรองรับการเกิดอุตสาหกรรมต่อเนื่องจากแร่โปแตช

8. พัฒนาผลิตภัณฑ์ใหม่และผลิตภัณฑ์ชุมชนและท้องถิ่นให้มีคุณภาพ

- 8.1 เสริมสร้างศักยภาพองค์กรวิสาหกิจชุมชนให้เกิดความเข้มแข็ง พัฒนาบุคลากรและผู้ประกอบการให้มีความคิดในเชิงสร้างสรรค์ สามารถตอบสนองต่อความต้องการของภาคการผลิตและบริการ

8.2 ส่งเสริมการดำเนินงานวิจัยและพัฒนาผลิตภัณฑ์ชุมชนและท้องถิ่นให้มีคุณภาพและได้มาตรฐาน โดยใช้ทรัพยากรและภูมิปัญญาท้องถิ่นควบคู่กับองค์ความรู้สมัยใหม่ ส่งเสริมกิจกรรมการประกวดแข่งขัน การประยุกต์ใช้ความคิดสร้างสรรค์ในกลุ่มเยาวชนและผู้ประกอบการ

8.3 เพิ่มประสิทธิภาพการบริหารจัดการผลิตภัณฑ์ชุมชน สนับสนุนให้มีศูนย์กระจายและแสดงสินค้า และพัฒนาช่องทางการตลาดทั้งในและต่างประเทศ

8.4 เสริมสร้างชุมชนให้มีการใช้ความคิดสร้างสรรค์ผสมผสานกับภูมิปัญญาท้องถิ่น องค์ความรู้เอกลักษณ์ วัฒนธรรมในการสร้างคุณค่าและมูลค่าเพิ่มของสินค้า มีการรวมกลุ่มผู้ผลิตเชิงธุรกิจพึ่งพาตนเองได้

9. พัฒนาผู้ประกอบการและเครือข่ายด้านการตลาด

9.1 พัฒนาองค์ความรู้ด้านการตลาดโดยเพิ่มบทบาทศูนย์บ่มเพาะผู้ประกอบการให้ครอบคลุมสินค้าและบริการ เพื่อให้ผู้ประกอบการสามารถแข่งขันได้ ตลอดจนเสริมสร้างองค์กรวิสาหกิจชุมชน(SMEs) ให้เกิดความเข้มแข็ง และเข้าถึงแหล่งเงินทุนได้

9.2 สร้างและเชื่อมโยงเครือข่ายผู้ประกอบการทั้งในระดับจังหวัด และภูมิภาคเพื่อเพิ่มช่องทางการค้า และกระจายผลผลิตจากแหล่งผลิตถึงผู้บริโภคให้มีความรวดเร็วและทั่วถึง รวมทั้งเชื่อมโยงเครือข่ายการค้ากับประเทศเพื่อนบ้าน

9.3 จัดตั้งศูนย์ประสานการลงทุนด้านอุตสาหกรรมและพาณิชย์กรรมในระดับจังหวัดเพื่อรองรับผลกระทบจากการเปิดเสรีทางการค้า

ด้านทรัพยากรธรรมชาติและสิ่งแวดล้อม

1. ส่งเสริมและสนับสนุนการมีส่วนร่วมของชุมชน องค์กรปกครองส่วนท้องถิ่น และทุกภาคส่วนในการอนุรักษ์ ป่าไม้ พัฒนา และใช้ประโยชน์จากทรัพยากรธรรมชาติ รวมทั้งความหลากหลายทางชีวภาพ

2. การบริหารจัดการที่ดินของรัฐเพื่อให้ประชาชนสามารถใช้ประโยชน์อย่างเหมาะสม รวมทั้งแก้ปัญหาการบุกรุกที่ดินของรัฐ และลดข้อพิพาทเกี่ยวกับแนวเขตที่ดินของรัฐ

3. ควบคุมการใช้ประโยชน์พื้นที่ต้นน้ำและการใช้สารเคมีการเกษตรในพื้นที่ต้นน้ำอย่างเข้มงวด

4. พัฒนาและฟื้นฟูคุณภาพดิน การแก้ไขปัญหาดินเค็ม ดินขาดอินทรีย์วัตถุ และการชะล้างพังทลายของหน้าดิน ด้วยเทคโนโลยีและนวัตกรรมที่เหมาะสม เพื่อเพิ่มประสิทธิภาพการผลิตการเกษตร

5. เสริมสร้างความเข้มแข็งขององค์กรกลุ่มน้ำและองค์กรท้องถิ่นในการจัดการน้ำ และการจัดทำแผนบริหารจัดการน้ำในแต่ละลุ่มน้ำอย่างบูรณาการที่เชื่อมโยงกับแผนพัฒนาท้องถิ่น อำเภอ และจังหวัด/กลุ่มจังหวัด เพื่อให้เกิดประสิทธิภาพการจัดการน้ำ

6. พัฒนาชุมชนให้เข้มแข็ง และส่งเสริมสิทธิชุมชนในการเข้าถึงและการใช้ประโยชน์ ทรัพยากรธรรมชาติอย่างสมดุลและยั่งยืน ตลอดจนสนับสนุนกระบวนการมีส่วนร่วมและพัฒนาศักยภาพของท้องถิ่นและชุมชนเพื่อให้เกิดความเป็นหุ้นส่วนในการจัดการทรัพยากรธรรมชาติและสิ่งแวดล้อมอย่างเหมาะสม

7. ส่งเสริมให้ชุมชน ท้องถิ่น และองค์กรภาคเอกชนเกิดการรวมกลุ่มและการสร้างเครือข่ายด้านการอนุรักษ์ทรัพยากรธรรมชาติและสิ่งแวดล้อม เพื่อให้เกิดความตระหนักและทัศนคติที่เป็นมิตรกับทรัพยากรธรรมชาติและสิ่งแวดล้อม

8. เพิ่มขีดความสามารถขององค์กรปกครองส่วนท้องถิ่นในการกำจัดขยะมูลฝอยและการจัดการน้ำเสียชุมชน

9. ส่งเสริมบทบาทของชุมชนในการกำหนดเขตและการจัดการเชิงพื้นที่อย่างมีส่วนร่วมในพื้นที่อนุรักษ์ที่มีความสำคัญในการรักษาสมดุลของระบบนิเวศ ให้คนกับป่าอยู่ร่วมกันอย่างยั่งยืน

10. พัฒนาระบบฐานข้อมูล ระบบสารสนเทศภูมิศาสตร์ การจัดการองค์ความรู้ เพื่อใช้เป็นเครื่องมือในการวางแผนและพัฒนาประสิทธิภาพการบริหารจัดการทรัพยากรธรรมชาติและสิ่งแวดล้อม

11. การสร้างรายได้จากการอนุรักษ์ทรัพยากรธรรมชาติและหลากหลายทางชีวภาพโดยการอนุรักษ์ การวิจัยและพัฒนาพันธุ์กรรมท้องถิ่นและพืชพื้นบ้าน เพื่อสร้างนวัตกรรมในการผลิตสินค้าและบริการที่มีมูลค่าเพิ่ม ตามแนวทางการพัฒนาเศรษฐกิจสร้างสรรค์

12. ส่งเสริมเกษตรกร ชุมชน และท้องถิ่นวิจัยและพัฒนาเทคโนโลยีที่เหมาะสมกับท้องถิ่นในการใช้พลังงาน ทดแทน การผลิตพืชพลังงานทดแทน การปลูกพืชพลังงานทดแทนในที่ดินรกร้าง เพื่อสร้างรายได้ และลดรายจ่าย ด้านพลังงาน

13. การจัดทำแผนที่เพื่อบ่งชี้พื้นที่เสี่ยงภัยทั้งในระดับหมู่บ้าน ตำบล อำเภอ และจังหวัด โดยจัดลำดับ ความสำคัญพื้นที่เสี่ยง เพื่อกำหนดแนวทางเฝ้าระวัง และแนวทางบรรเทาและป้องกันผลกระทบ

14. พัฒนาการจัดการภัยพิบัติให้มีประสิทธิภาพ สามารถรองรับการเกิดภัยพิบัติที่รุนแรงในอนาคต โดยให้ ความสำคัญกับการบูรณาการและสร้างเอกภาพในการบริหารจัดการ

15. พัฒนาระบบงานอาสาสมัคร โดยการวางระบบเพื่อส่งเสริมการดำเนินงานของภาคส่วนต่างๆ ให้มี มาตรฐานตามหลักสากล

16. สนับสนุนภาคเอกชน สถานประกอบการ โรงเรียน และท้องถิ่น ให้มีการเตรียมความพร้อม จัดทำ แผนปฏิบัติการรองรับภัยพิบัติ และการซักซ้อมรับมือภัยพิบัติอย่างสม่ำเสมอ

17. พัฒนาศักยภาพชุมชนให้เข้มแข็งมีขีดความสามารถในการรับมือและปรับตัวต่อการเปลี่ยนแปลงสภาพ ภูมิอากาศเพื่อให้สังคมมีภูมิคุ้มกัน

18. การถ่ายทอดองค์ความรู้เกี่ยวกับการเปลี่ยนแปลงสภาพภูมิอากาศให้ทุกภาคส่วนได้ทราบ เพื่อสร้างความ ตระหนักให้แก่ประชาชนในการร่วมกันดำเนินการแก้ไขและบรรเทาผลกระทบที่เกิดขึ้นจากการเปลี่ยนแปลงสภาพ ภูมิอากาศ

19. สนับสนุนครัวเรือน ชุมชนตลอดจนส่วนราชการ หน่วยงานของรัฐ องค์กรปกครองส่วนท้องถิ่นให้มีส่วน ร่วมในการผลิต การใช้พลังงานทดแทน

20. ส่งเสริมให้เกิดการลงทุนด้านพลังงานทดแทนอย่างเหมาะสมแก่ผู้ผลิตและผู้ใช้ทั้งในและต่างประเทศ

21. ส่งเสริมการลงทุนการผลิตและเพิ่มประสิทธิภาพธุรกิจพลังงานทดแทน

22. พัฒนาระบบสารสนเทศเพื่อบริหารจัดการฐานข้อมูลด้านพลังงานทดแทน

23. เผยแพร่ ประชาสัมพันธ์ข้อมูลข่าวสาร องค์ความรู้และข้อมูลสถิติพลังงานทดแทน

24. พัฒนาบุคลากรให้มีความรู้ ความเข้าใจด้านพลังงานทดแทน เพื่อสร้างความสามารถในการใช้ประโยชน์ จากพลังงานทดแทนทั้งภาคทฤษฎีและภาคปฏิบัติ

25. พัฒนาเครือข่ายด้านพลังงานทดแทนที่เกี่ยวข้องและสนับสนุนการมีส่วนร่วมของเครือข่ายทั้งใน ระดับประเทศและในระดับนานาชาติ

ด้านโครงสร้างพื้นฐานการผลิตและบริการ

1. การพัฒนาแหล่งน้ำและระบบชลประทานให้ครอบคลุมพื้นที่การเกษตรของจังหวัดทั้งในระบบกระจายน้ำ และแหล่งน้ำต้นทุน

2. การพัฒนาระบบการขนส่งและสาธารณูปโภค เพื่อลดต้นทุนในการขนส่งสินค้าทางการเกษตรเข้าสู่ตลาด

ด้านการท่องเที่ยว

1. พัฒนาและฟื้นฟูแหล่งท่องเที่ยวเดิม และส่งเสริมแหล่งท่องเที่ยวใหม่ที่มีศักยภาพให้มีคุณภาพมาตรฐาน สอดคล้องกับความต้องการของตลาดเพื่อให้เป็นจังหวัดท่องเที่ยวชั้นนำของภาคอีสาน

2. พัฒนาและปรับปรุงโครงสร้างพื้นฐานที่สนับสนุนการท่องเที่ยว ปรับปรุงมาตรฐานสิ่งอำนวยความสะดวก ความปลอดภัย และสุขอนามัย ตลอดจนให้ความสำคัญกับการเข้าถึงแหล่งท่องเที่ยวของผู้พิการและผู้สูงอายุ

3. พัฒนาแหล่งท่องเที่ยวแบบครบวงจรและท่องเที่ยวได้ตลอดปีและทุกฤดูกาล
 4. ประชาสัมพันธ์เผยแพร่กิจกรรมการตลาดของแหล่งท่องเที่ยวที่มีศักยภาพไปยังตลาดการท่องเที่ยวกลุ่มเป้าหมาย
 5. ส่งเสริมธุรกิจการท่องเที่ยวและสนับสนุนกิจกรรมและรูปแบบการท่องเที่ยวเพื่อสร้างคุณค่าและมูลค่าเพิ่มทางการท่องเที่ยว
 6. พัฒนาบุคลากรด้านการท่องเที่ยว และบริการให้มีคุณภาพและปริมาณที่เพียงพอ
 7. พัฒนาระดับมาตรฐานสินค้าชุมชน และบริการ เพื่อพัฒนาสินค้าการท่องเที่ยวที่สร้างสรรค์จากเอกลักษณ์และวัฒนธรรมท้องถิ่นโดยใช้ความรู้และนวัตกรรมในการสร้างมูลค่าเพิ่ม
 8. พัฒนาและปรับปรุงศูนย์สารสนเทศด้านการท่องเที่ยวอย่างเป็นระบบและเชื่อมโยงข้อมูลการท่องเที่ยวระดับจังหวัดเข้ากับการท่องเที่ยวในระดับชาติ เพื่ออำนวยความสะดวกให้กับนักท่องเที่ยวทั้งชาวไทยและชาวต่างประเทศ
 9. เสริมสร้างความเข้มแข็งขององค์กรปกครองส่วนท้องถิ่น ชุมชน และวิสาหกิจชุมชน ให้เข้ามามีบทบาทในการบริหารจัดการการท่องเที่ยวที่บูรณาการเชื่อมโยงกับวิถีชีวิต วัฒนธรรม และทรัพยากรธรรมชาติที่เป็นมิตรต่อสิ่งแวดล้อม เพื่อพัฒนาการท่องเที่ยวสู่ความยั่งยืน
 10. สนับสนุน พัฒนาและอนุรักษ์ทรัพยากรการท่องเที่ยวอย่างเป็นระบบ โดยสนับสนุนให้องค์กรปกครองส่วนท้องถิ่นและชุมชนเข้ามามีส่วนร่วม
 11. สนับสนุนชุมชนและองค์กรปกครองส่วนท้องถิ่นให้มีส่วนร่วมในการบริหารจัดการแหล่งท่องเที่ยวในพื้นที่เพื่อให้เกิดความยั่งยืน
 12. ส่งเสริมให้มีการจัดตั้งศูนย์จำหน่ายสินค้าชุมชนเพื่อการท่องเที่ยว เพื่อเพิ่มทางเลือกในการประกอบอาชีพให้กับประชาชนในท้องถิ่น
 13. การดูแลรักษาความปลอดภัยและให้บริการอำนวยความสะดวกแก่นักท่องเที่ยวอย่างมีประสิทธิภาพ
- ประเด็นการพัฒนาที่ 2 การพัฒนาสังคมและคุณภาพชีวิตให้มั่นคงตามหลักปรัชญาของเศรษฐกิจพอเพียง**

1) วัตถุประสงค์

ประชาชนดำรงชีวิตอย่างมีคุณภาพ มั่นคงตามหลักปรัชญาของเศรษฐกิจพอเพียง

2) เป้าหมายและตัวชี้วัด

1. ร้อยละการพัฒนาคุณภาพชีวิตของประชาชนในชุมชนเพิ่มขึ้น
2. ร้อยละของจำนวนปัญหาทางสังคมของประชาชนลดลง

3) แนวทางการดำเนินงาน

1. เพิ่มศักยภาพและส่งเสริมให้ศาสนา ศิลปะ วัฒนธรรม มีบทบาทนำในการปลูกฝังคุณธรรมจริยธรรมให้แก่ประชาชน รวมทั้งร่วมกับครอบครัว ชุมชน และสถาบันการศึกษา ในการสร้างค่านิยมครอบครัวอบอุ่น และการพัฒนาเด็กและเยาวชนให้เป็นคนดี มีคุณธรรมนำความรู้
2. สร้างเครือข่ายชุมชน/ท้องถิ่น และทุกภาคส่วน เข้ามามีส่วนร่วมในการอนุรักษ์ศิลปวัฒนธรรม ฝ่าละอองธุลีพระบาทวัฒนธรรมที่มีผลกระทบต่อกระบวนทัศน์ทางวัฒนธรรมและพฤติกรรมของเด็กและเยาวชน และฟื้นฟูเผยแพร่สืบสานคุณค่าของวัฒนธรรม ประเพณี ค่านิยม ซึ่งเป็นวิถีชีวิตที่ดีงาม
3. สร้างโอกาสให้เด็กและเยาวชน และประชาชนผู้มีความรู้ความสามารถด้านวัฒนธรรมได้มีเวทีแสดงออกเผยแพร่ แลกเปลี่ยนเรียนรู้ระหว่างกลุ่มวัฒนธรรมต่างๆ ทั้งในระดับชุมชนและระดับท้องถิ่นอย่างต่อเนื่อง

4. พัฒนาศักยภาพของเด็กและเยาวชนให้มีขีดความสามารถที่เหมาะสมและสอดคล้องกับพัฒนาความรู้ทางวิชาการและสติปัญญาทางอารมณ์ที่เข้มแข็ง รู้เท่าทันการเปลี่ยนแปลง เพื่อป้องกันและแก้ไขปัญหาสังคม
5. เสริมสร้างสภาพแวดล้อมที่น่าอยู่โดยส่งเสริมให้ภาครัฐ องค์กรปกครองส่วนท้องถิ่นร่วมกับชุมชน สามารถวางและจัดทำผังเมือง การจัดบริการขั้นพื้นฐาน และพัฒนาโครงสร้างพื้นฐานที่เหมาะสมในพื้นที่ได้อย่างมีประสิทธิภาพ สอดคล้องกับศักยภาพพื้นที่และความต้องการของประชาชน ควบคู่กับการบังคับใช้กฎหมายที่เกี่ยวข้องกับความปลอดภัยสาธารณะ และสิ่งแวดล้อมอย่างเคร่งครัด
6. ส่งเสริมสนับสนุนการดำเนินงานวัฒนธรรมไทยสายใยชุมชนจากสภาวัฒนธรรมหมู่บ้านสู่สภาวัฒนธรรมตำบล
7. ส่งเสริมให้เด็ก เยาวชนและประชาชนได้ปฏิบัติตามหลักธรรมทางศาสนา มีคุณธรรม จริยธรรมและค่านิยมหลัก 12 ประการ
8. ขยายโอกาสการมีงานทำและเพิ่มทางเลือกในการประกอบอาชีพสำหรับประชาชนทุกกลุ่ม
9. ส่งเสริมและสร้างการมีส่วนร่วมของทุกภาคส่วนในการออกกำลังกายเพื่อสุขภาพโดยการจัดกิจกรรมและเพิ่มช่องทางให้ประชาชนเข้าถึงกีฬาและนันทนาการ
10. ส่งเสริมและพัฒนากีฬาสู่ความเป็นเลิศและกีฬาอาชีพโดยการพัฒนาและนำวิทยาศาสตร์ทางการกีฬามาใช้อย่างจริงจัง
11. ส่งเสริมให้ประชาชนทุกกลุ่มวัยมีการออกกำลังกายและเล่นกีฬาเป็นประจำเพื่อเสริมสร้างสุขภาพและพัฒนาคุณภาพชีวิต
12. ส่งเสริมให้ประชาชนได้รับการคุ้มครองการการประกันสังคมอย่างทั่วถึง
13. พัฒนาคุณภาพและมาตรฐานการศึกษาทุกระดับสู่มาตรฐานสากล ปรับปรุงหลักสูตรการเรียนการสอนเพื่อการมีงานทำให้สอดคล้องกับความต้องการของท้องถิ่นในการสร้างกระบวนการเรียนรู้ โดยการมีส่วนร่วมของประชาชน ในการสร้างกระบวนการเรียนรู้ ปลูกฝังจิตสำนึกค่านิยมหลัก 12 ประการ คุณธรรมจริยธรรม วัฒนธรรมตามหลักปรัชญาเศรษฐกิจพอเพียง
14. สร้างและกระจายโอกาสทางการศึกษาสำหรับประชาชนให้เข้าถึงบริการการศึกษาและแหล่งเรียนรู้ตลอดจนสร้างปัจจัยและสภาพแวดล้อมเพื่อเอื้อต่อการสร้างสังคมแห่งการเรียนรู้ตลอดชีวิตอย่างต่อเนื่องให้กับคนทุกช่วงวัย
15. ส่งเสริมการนำเทคโนโลยีสารสนเทศและการสื่อสารมาใช้ในการเพิ่มประสิทธิภาพการจัดการศึกษามุ่งสู่สากล พัฒนาระบบบริหารจัดการความรู้ เพื่อการเรียนรู้ให้ทั่วถึงและเท่าเทียมกัน
16. สร้างความเสมอภาคและเพิ่มโอกาสเข้าถึงบริการการศึกษา และสร้างหลักประกันโอกาสทางการศึกษาแก่ผู้ด้อยโอกาส ผู้ยากไร้และผู้พิการ รวมทั้งพัฒนาเครือข่ายความร่วมมือในการให้บริการ และช่วยเหลือทางการศึกษาให้กับผู้ยากไร้และผู้ด้อยโอกาส
17. สนับสนุนการสร้างเครือข่ายร่วมกันระหว่างสถาบันการศึกษากับชุมชน/วิสาหกิจชุมชน ในการถ่ายทอดความรู้ให้แก่ช่างท้องถิ่น ทักษะอาชีพสู่ชุมชน รวมทั้งการรับรองและตรวจสอบคุณภาพสินค้าชุมชน
18. ส่งเสริมการผลิตและพัฒนากำลังคนให้มีคุณภาพและมาตรฐานการศึกษาให้สอดคล้องกับความต้องการของตลาด เพื่อรองรับการเปิดเสรีประชาคมอาเซียน
19. ส่งเสริมประชาชนให้มีส่วนร่วมในการพัฒนาการเมืองการปกครองในระบอบประชาธิปไตยอันมีพระมหากษัตริย์ทรงเป็นพระประมุข สร้างกลไกชุมชนในการส่งเสริมประชาธิปไตยเพื่อให้เกิดความสมัครสมานสามัคคีเป็นอันหนึ่งอันเดียวกัน
20. ส่งเสริมและสนับสนุนองค์กรชุมชนและผู้นำชุมชนให้มีศักยภาพในการบริหารจัดการ และการมีส่วนร่วมในการแก้ไขปัญหาสังคมของชุมชน

21. ส่งเสริมกระบวนการเรียนรู้ของชุมชน ในการประยุกต์ใช้ปรัชญาเศรษฐกิจพอเพียงในการพัฒนาชุมชน ผ่านกลไกการพัฒนาศักยภาพของหมู่บ้านและชุมชน
22. ส่งเสริมและพัฒนาศักยภาพทุนชุมชนทั้ง 5 ด้าน ประกอบด้วย ทุนมนุษย์ ทุนสังคม ทุนกายภาพ ทุนธรรมชาติ และทุนการเงิน ให้มีการบริหารจัดการที่ดี ตามหลักธรรมาภิบาล
23. เพิ่มประสิทธิภาพของระบบหลักประกันสุขภาพให้ประชาชนเข้าถึงบริการได้อย่างไม่เป็นอุปสรรครวมทั้งพัฒนาระบบบริการสุขภาพให้มีคุณภาพมาตรฐาน
24. พัฒนาระบบบริการ วิชาการและการบริหารจัดการทางการแพทย์และสาธารณสุข ให้มีคุณภาพ ประสิทธิภาพและประสิทธิผล
25. พัฒนาระบบเฝ้าระวัง ป้องกันและควบคุมโรค รวมทั้งการดูแลสุขภาพของคนในชุมชนโดยมุ่งเน้นการพัฒนาศักยภาพและความเข้มแข็งของเครือข่าย
26. ส่งเสริมและพัฒนากระบวนการประเมินความเสี่ยงและเตือนภัยสุขภาพ รวมทั้งพัฒนาคุณภาพมาตรฐาน ประสิทธิภาพ และความปลอดภัยของผลิตภัณฑ์สุขภาพ
27. สนับสนุนสร้างแรงจูงใจ ทักษะความรู้แก่อาสาสมัครสาธารณสุขเพื่อรองรับการขยายภารกิจในการปฏิบัติงานด้านพฤติกรรมสุขภาพและลดปัจจัยเสี่ยงต่อโรคเรื้อรัง โดยเชื่อมโยงการดำเนินการร่วมกับองค์กรปกครองส่วนท้องถิ่น
28. พัฒนาคุณภาพการให้บริการของหน่วยงานของรัฐแก่ประชาชน โดยใช้เทคโนโลยีสารสนเทศและเครื่องมืออันทันสมัยมาใช้ในการให้บริการเชิงรุก เพื่ออำนวยความสะดวกให้แก่ประชาชน
29. พัฒนาสมรรถนะข้าราชการให้มีจิตสำนึกสาธารณะ มาตรฐานด้านคุณธรรม จริยธรรมธรรมาภิบาล และทัศนคติ ที่เอื้อต่อการบริการประชาชน
30. สร้างจิตสำนึกค่านิยม จรรยาบรรณ ของข้าราชการ ในการปฏิบัติราชการด้วยคุณธรรม จริยธรรม มีความซื่อสัตย์สุจริต ตลอดจนป้องกันและปราบปรามการทุจริตและประพฤติมิชอบในวงราชการอย่างต่อเนื่อง
31. ส่งเสริมสนับสนุนให้มีการจัดทำแผนพัฒนาในทุกระดับอย่างมีประสิทธิภาพ รวมทั้งเสริมสร้างขีดความสามารถของอำเภอในการประสานและบูรณาการแผนพัฒนาในระดับชุมชน ตำบล และอำเภอ ให้สามารถเชื่อมโยงกับการจัดทำแผนพัฒนาจังหวัดเพื่อให้ระบบแผนและงบประมาณของจังหวัดสามารถแก้ไขปัญหาและพัฒนาพื้นที่ได้ตรงตามความต้องการของประชาชน
32. ส่งเสริมการพัฒนาหน่วยงานไปสู่องค์กรแห่งการเรียนรู้ พัฒนาประสิทธิภาพในการบริหารทรัพยากรบุคคลไปสู่ระบบที่เป็นสากลและมีประสิทธิภาพ เพื่อรองรับการเข้าสู่ประชาคมเศรษฐกิจอาเซียน

ประเด็นการพัฒนาที่ 3 การสร้างความมั่นคงเพื่อการพัฒนาจังหวัดสู่ความมั่งคั่งและยั่งยืน

1) วัตถุประสงค์

ประชาชนดำรงชีวิตอย่างปลอดภัยในชีวิต และทรัพย์สิน

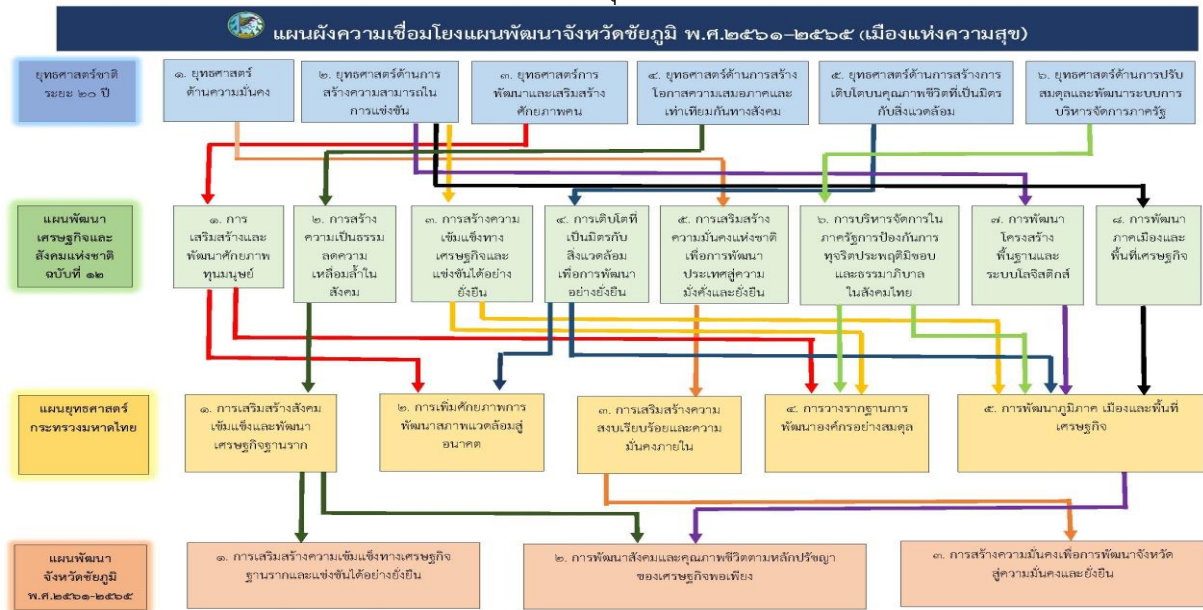
2) เป้าหมายและตัวชี้วัด

1. ร้อยละของการเกิดคดีอาชญากรรมในพื้นที่ลดน้อยลง
2. ร้อยละที่ลดลงของจำนวนผู้ค้าและผู้เสพยาเสพติด
3. จำนวนหมู่บ้าน/ชุมชนที่มีกิจกรรมเสริมสร้างความปรองดอง

3) แนวทางการดำเนินงาน

1. ส่งเสริมการมีส่วนร่วมของชุมชน/ประชาชนในการรักษาความสงบเรียบร้อยของหมู่บ้าน/ชุมชน การแก้ไขปัญหา ยาเสพติดในเชิงรุก และพัฒนาระบบการเฝ้าระวังการแพร่ระบาดของยาเสพติดในหมู่บ้าน/ชุมชน โดยการมีส่วนร่วมขององค์กรปกครองส่วนท้องถิ่นและคณะกรรมการหมู่บ้าน (กม.)

2. เสริมสร้างสมรรถนะเจ้าหน้าที่ของรัฐ ในการแก้ไขปัญหาความขัดแย้งและระงับข้อพิพาทเบื้องต้น รวมทั้งการรักษาความสงบเรียบร้อย เสริมสร้างความปลอดภัยและสร้างเครือข่ายภาคประชาชนในการป้องกันและปราบปรามอาชญากรรมในพื้นที่
3. ค้ำครองสิทธิและช่วยเหลือทางกฎหมายแก่ประชาชนและผู้บริโภคเชิงรุก เสริมสร้างความรู้ ความเข้าใจและพัฒนาการมีส่วนร่วมของประชาชนในการอำนวยความสะดวก
4. ส่งเสริมและสนับสนุนการแก้ไขปัญหาในด้านต่างๆของประชาชนโดยศูนย์ดำรงธรรมจังหวัดและอำเภอ
5. สร้างภูมิคุ้มกันให้เด็กและเยาวชนต่อการรองรับสภาพปัญหาเสพติดในสังคม
6. สร้างภูมิคุ้มกันและป้องกันในผู้ใหญ่และวัยแรงงาน
7. เร่งรัดปราบปรามการค้ายาเสพติด และผู้มีอิทธิพลในทุกๆ ด้าน ดำเนินการป้องกันมิให้กลุ่มเสี่ยง ตกเป็นเหยื่อของยาเสพติด ตลอดจนบำบัดฟื้นฟู ผู้เสพ/ผู้ติดยาเสพติดและติดตามช่วยเหลือให้สามารถกลับไปใช้ชีวิตในสังคมได้ โดยกระบวนการมีส่วนร่วมของหมู่บ้าน/ชุมชน องค์กรปกครองส่วนท้องถิ่นและภาคประชาสังคม
8. สนับสนุนให้ทุกภาคส่วนในสังคมให้มามีส่วนร่วมในการป้องกัน และแก้ไขปัญหาเสพติดโดยให้สอดคล้องกับยุทธศาสตร์การป้องกันและแก้ไขปัญหายาเสพติดของรัฐบาล
9. บริหารจัดการอย่างบูรณาการทุกภาคส่วนที่มีประสิทธิภาพ เอื้ออำนวยต่อการบำบัดฟื้นฟู สมรรถภาพโดยยึดผู้เสพเป็นศูนย์กลาง
10. สร้างและพัฒนาระบบรองรับสนับสนุนการคืนคนดีให้สังคม



1.4 ยุทธศาสตร์องค์การบริหารส่วนจังหวัด

แผนยุทธศาสตร์การพัฒนา พ.ศ. (2560-2563) ขององค์การบริหารส่วนจังหวัดชัยภูมิ

- ยุทธศาสตร์ที่ 1 ยุทธศาสตร์การพัฒนาการศึกษา ศาสนาวัฒนธรรม และการกีฬา
- ยุทธศาสตร์ที่ 2 ยุทธศาสตร์การสร้างเสริมความเข้มแข็งของชุมชนและพัฒนาคุณภาพชีวิต
- ยุทธศาสตร์ที่ 3 ยุทธศาสตร์การพัฒนาด้านการท่องเที่ยว
- ยุทธศาสตร์ที่ 4 ยุทธศาสตร์การบริหารจัดการทรัพยากรธรรมชาติและสิ่งแวดล้อม
- ยุทธศาสตร์ที่ 5 ยุทธศาสตร์การพัฒนาโครงสร้างพื้นฐานและเพิ่มมูลค่าผลผลิตทางการเกษตร
- ยุทธศาสตร์ที่ 6 ยุทธศาสตร์การบริหารจัดการบ้านเมืองที่ดี
- ยุทธศาสตร์ที่ 7 ยุทธศาสตร์การส่งเสริมอนุรักษ์และใช้พลังงานอย่างมีคุณค่า

1.5 ยุทธศาสตร์การพัฒนาขององค์กรปกครองส่วนท้องถิ่นในเขตจังหวัด

วิสัยทัศน์

“เป็นศูนย์กลางการท่องเที่ยวเชิงอนุรักษ์ธรรมชาติและวัฒนธรรม เป็นแหล่งผลิตอาหาร พลังงานทดแทน สำคัญ และเป็นสังคมคุณภาพที่พร้อมก้าวสู่ประชาคมอาเซียน”

พันธกิจ

1. ส่งเสริมการพัฒนาการศึกษา ศาสนา ศิลปวัฒนธรรม และภูมิปัญญาท้องถิ่น
2. พัฒนาคุณภาพชีวิตและความเป็นอยู่ที่ดีของประชาชน
3. พัฒนาศักยภาพและขีดความสามารถภาคการเกษตร
4. พัฒนาศักยภาพด้านการท่องเที่ยว
5. ส่งเสริมการอนุรักษ์และใช้พลังงานอย่างมีคุณค่า
6. พัฒนาโครงสร้างพื้นฐานเพื่อเพิ่มขีดความสามารถและรองรับการเจริญเติบโตของจังหวัด
7. บริหารจัดการทรัพยากรธรรมชาติและสิ่งแวดล้อม
8. บริหารจัดการบ้านเมืองที่ดี มีประสิทธิภาพ

เป้าประสงค์หลัก

- เด็ก เยาวชน และประชาชนของจังหวัดชัยภูมิได้รับการศึกษาที่มีคุณภาพ
- ศาสนา ศิลปวัฒนธรรม และภูมิปัญญาท้องถิ่นได้รับการสืบสานคุณค่า
- ประชาชนมีคุณภาพชีวิตที่ดี ครอบครัวอบอุ่น ชุมชนเข้มแข็ง
- เกษตรกรมีรายได้สูงขึ้น
- การท่องเที่ยวของจังหวัดชัยภูมิได้รับความนิยมนำเพิ่มสูงขึ้น
- เป็นแหล่งสร้างพลังงานทดแทนที่ใหญ่ที่สุดในภาคตะวันออกเฉียงเหนือ ประชาชนมีส่วนร่วมในการอนุรักษ์และใช้พลังงานอย่างมีคุณค่า
- มีระบบโลจิสติกส์ที่รองรับการเป็นศูนย์กลางทางการตลาดและเชื่อมโยงประเทศสู่ประชาคมอาเซียน
- ทรัพยากรธรรมชาติและสิ่งแวดล้อมได้รับการอนุรักษ์และฟื้นฟู
- มีการบริหารจัดการบ้านเมืองที่ดี

ประเด็นยุทธศาสตร์การพัฒนา

จากการวิเคราะห์ พันกิจ สามารถนำมากำหนดประเด็นยุทธศาสตร์การพัฒนาในภาพรวม ดังนี้

ยุทธศาสตร์ที่ 1 การพัฒนาคนและสังคมที่มีคุณภาพ

เป้าประสงค์เชิงยุทธศาสตร์

- ๐ เด็ก เยาวชน และประชาชนสามารถเข้าถึงและได้รับการศึกษาที่มีคุณภาพมากขึ้น
- ๐ ศาสนา ศิลปวัฒนธรรม และภูมิปัญญาท้องถิ่นได้รับการสืบสานคุณค่า

มาตรการที่ 1.1 มีศูนย์ความเป็นเลิศทางการศึกษาที่เทียบเคียงระดับประเทศ

แนวทาง

- 1.1.1 สนับสนุนการจัดตั้งโรงเรียน “ชัยภูมิวิวัฒน์” ที่เป็นโรงเรียนคุณภาพสูงเทียบเท่าระดับประเทศสำหรับรองรับผู้เรียนที่มีความสามารถพิเศษให้มีศักยภาพโดดเด่นทั้งในระดับเด็กเล็ก ประถมศึกษา และมัธยมศึกษา
- 1.1.2 ส่งเสริมโรงเรียน “ชัยภูมิวิวัฒน์” ให้มีขีดความสามารถสูงในทุกด้าน ดึงดูดครูและบุคลากรทางการศึกษาที่มีความโดดเด่นและเป็นเลิศเข้ามาร่วมดำเนินการจัดการศึกษาให้บรรลุเป้าประสงค์

- 1.1.3 ขยายรูปแบบการศึกษาของโรงเรียน “ชัยภูมิวิวัฒน์” ให้เป็นโรงเรียนต้นแบบความเป็นเลิศไปสู่เขตการศึกษาอื่น ๆ ในจังหวัดชัยภูมิ
- 1.1.4 สนับสนุนนักเรียนของโรงเรียน “ชัยภูมิวิวัฒน์” ในการแข่งขันทางวิชาการในเวทีระดับชาติและนานาชาติ
- 1.1.5 จัดสรรทุนการศึกษาให้นักเรียนและนักศึกษาที่มีความสามารถสูงได้มีโอกาสศึกษาต่อจนถึงระดับปริญญาเอก และกลับมาร่วมพัฒนาจังหวัดชัยภูมิ

มาตรการที่ 1.2 สร้างแรงจูงใจให้ครูดี ครูเก่ง มาร่วมจัดการเรียนการสอนที่จังหวัดชัยภูมิมากขึ้น และส่งเสริมขีดความสามารถของครูและบุคลากรทางการศึกษาที่มีอยู่ในปัจจุบัน

แนวทาง

- 1.2.1 สนับสนุนการจัดสวัสดิการให้แก่ครูและบุคลากรทางการศึกษาเพิ่มขึ้นเพื่อดึงดูดให้บุคลากรที่มีความโดดเด่นให้มาปฏิบัติงานด้านการศึกษาที่จังหวัดชัยภูมิ
- 1.2.2 สร้างแรงจูงใจให้ครูและบุคลากรทางการศึกษา โดยให้สามารถพัฒนาตนเองด้านการศึกษาจนถึงระดับปริญญาเอก
- 1.2.3 เสริมสร้างขีดความสามารถด้านภาษาแก่ครูและบุคลากรทางการศึกษาเพื่อรองรับการก้าวสู่ประชาคมอาเซียนในปี 2558
- 1.2.4 สนับสนุนให้ครูและบุคลากรทางการศึกษาได้เปิดโลกทัศน์อาเซียนเพื่อนำมาถ่ายทอดและช่วยให้เยาวชนจังหวัดชัยภูมิได้ตระหนัก และเตรียมพร้อมการก้าวสู่ประชาคมอาเซียน ในปี 2558

มาตรการที่ 1.3 ส่งเสริมการใช้เทคโนโลยีและสารสนเทศ (ICT) ในการเชื่อมโยงการจัดการเรียนการสอนที่มีคุณภาพเข้าสู่จังหวัดชัยภูมิ

แนวทาง

- 1.3.1 พัฒนาโครงสร้างพื้นฐานด้านเทคโนโลยีและสารสนเทศให้สามารถรองรับการเรียนการสอนในทุกพื้นที่ได้อย่างมีประสิทธิภาพ โดยสามารถเชื่อมโยงครูที่มีศักยภาพในการสอนสู่ผู้เรียนและผู้ปกครองอย่างเป็นระบบผ่านโครงการ Asean School On-line โดยจะช่วยให้
- 1.3.2 ผู้เรียนสามารถเรียนรู้การเปลี่ยนแปลงทางสังคมเพื่อก้าวสู่อาเซียน และมีโอกาสเข้าถึงทุกช่วงชั้นเรียน
- 1.3.3 ส่งเสริมการนำอินเทอร์เน็ตความเร็วสูง และระบบ WIFI มาใช้สนับสนุนการปฏิบัติงานในหน่วยงานและสถานศึกษา
- 1.3.4 จัดหาบุคลากรด้านเทคโนโลยีสารสนเทศให้กับสถานศึกษา เพื่อสนับสนุนการใช้เทคโนโลยีสารสนเทศในการจัดการเรียนการสอนสำหรับผู้เรียนที่มีขีดความสามารถแตกต่างกัน
- 1.3.5 พัฒนาครูและผู้เรียนให้มีความสามารถในการใช้เทคโนโลยีสารสนเทศเพื่อการเรียนการสอน
- 1.3.6 ผลักดันให้เกิดความร่วมมือกับสถาบันอุดมศึกษาในพื้นที่ เช่น มหาวิทยาลัยเทคโนโลยีสุรนารีที่มีศูนย์นวัตกรรมและเทคโนโลยีการศึกษาที่มีความพร้อมทั้งด้านเครื่องมือและบุคลากรรองรับการผลิตสื่อการศึกษา เพื่อการเรียนรู้ทั้งในระบบห้องเรียนและการเรียนรู้ตามอัธยาศัยของจังหวัดชัยภูมิ

มาตรการที่ 1.4 ส่งเสริมและสนับสนุนการปรับปรุงหลักสูตรและกระบวนการเรียนการสอนที่เน้นผู้เรียนเป็นสำคัญ

แนวทาง

- 1.4.1 ปรับปรุง พัฒนาหลักสูตร และกระบวนการเรียนการสอนโดยให้เน้นผู้เรียนเป็นสำคัญ

- 1.4.2 ส่งเสริมและสนับสนุนให้สถานศึกษานำความรู้และภูมิปัญญาท้องถิ่นมาสร้าง องค์ความรู้ เพื่อสนับสนุนการเรียนการสอนในชั้นเรียน

มาตรการที่ 1.4 ส่งเสริมและสนับสนุนการปรับปรุงหลักสูตรและกระบวนการเรียนการสอนที่เน้นผู้เรียน เป็นสำคัญ

แนวทาง

- 1.4.3 ปรับปรุงพัฒนาหลักสูตร และกระบวนการเรียนการสอนโดยให้เน้นผู้เรียนเป็นสำคัญ
- 1.4.4 ส่งเสริมและสนับสนุนให้สถานศึกษานำความรู้และภูมิปัญญาท้องถิ่นมาสร้างองค์ความรู้เพื่อ สนับสนุนการเรียนการสอนในชั้นเรียน
- 1.4.3 สร้างเวทีวิชาการเพื่อการพัฒนาขีดความสามารถและการแข่งขันให้กับนักเรียนและเยาวชน ในพื้นที่ทุกระดับ
- 1.4.5 ส่งเสริมให้นักเรียนผลิตและสร้างผลงานจากการเรียน
- 1.4.6 จัดให้มีพื้นที่ภายในสถานศึกษาที่เน้นการใช้ภาษาต่างประเทศ และการเรียนรู้วัฒนธรรม เพื่อให้ผู้เรียนพร้อมรองรับการก้าวสู่ประชาคมอาเซียน
- 1.4.7 พัฒนาหลักสูตรที่บูรณาการการเรียนการสอนในชั้นเรียนกับการปฏิบัติจริง
- 1.4.8 พัฒนารูปแบบและกระบวนการเรียนรู้ที่สอดคล้องกับหลักปรัชญาเศรษฐกิจพอเพียง

มาตรการที่ 1.5 ส่งเสริมการมีส่วนร่วมของชุมชน ท้องถิ่น และปราชญ์ชาวบ้านในการอนุรักษ์ ศิลปวัฒนธรรมและภูมิปัญญาท้องถิ่น

แนวทาง

- 1.5.1 ส่งเสริมการมีส่วนร่วมของชุมชนในการยกระดับศิลปวัฒนธรรมให้เป็นส่วนหนึ่งของ “วิถี ชุมชนชาวยุทธ” โดยบูรณาการกับการท่องเที่ยวเชิงวัฒนธรรม
- 1.5.2 พัฒนาหลักสูตรการเรียนการสอนโดยการนำศิลปวัฒนธรรมของชาวยุทธมาเป็น ส่วนประกอบสำคัญที่เยาวชนต้องสัมผัสและเรียนรู้
- 1.5.3 ส่งเสริมผู้นำชุมชนในการเป็นแกนนำในการจัดกิจกรรมทำนุบำรุงศิลปวัฒนธรรมในวาระและ โอกาสต่าง ๆ อย่างต่อเนื่อง
- 1.5.4 สร้างและพัฒนาสื่อการเรียนรู้ทางศิลปะและวัฒนธรรมที่ทันสมัยและสอดคล้องกับวิถีการ เรียนรู้ของประชาชน

มาตรการที่ 1.6 ส่งเสริมการพัฒนาขีดความสามารถของเยาวชนและแรงงานฝีมือในท้องถิ่นให้มีขีด ความสามารถพร้อมรองรับการก้าวสู่ประชาคมอาเซียน

แนวทาง

- 1.6.1 ส่งเสริมและพัฒนาหลักสูตรการเรียนการสอนในระดับอาชีวศึกษาในพื้นที่จังหวัดชัยภูมิให้มี ประสิทธิภาพ และสอดคล้องกับความต้องการของท้องถิ่น
- 1.6.2 พัฒนาแรงงานฝีมือให้มีคุณภาพ มีศักยภาพ และมีความพร้อมในการแข่งขันใน ตลาดแรงงานในระดับประเทศและประชาคมอาเซียน

ยุทธศาสตร์ที่ 2 การพัฒนาคุณภาพชีวิตและความเป็นอยู่ของประชาชนให้เข้มแข็งและยั่งยืน

เป้าประสงค์เชิงยุทธศาสตร์

- ๐ ปัญหาการเจ็บป่วยด้วยโรคพื้นฐานทั่วไปของประชาชนในจังหวัดลดลง
- ๐ รายได้ต่อครัวเรือนเพิ่มมากขึ้น
- ๐ ปัญหาด้านยาเสพติดและอาชญากรรมลดลง

มาตรการ และแนวทาง

มาตรการที่ 2.1 ส่งเสริมการแก้ปัญหาสำคัญด้านสาธารณสุขพื้นฐานของจังหวัดชัยภูมิ

แนวทาง

- 2.1.1 สนับสนุนให้มีการเฝ้าระวัง ป้องกัน ควบคุมโรค รวมทั้งการดูแลรักษาสุขภาพของคนในชุมชนและท้องถิ่น
- 2.1.2 พัฒนาขีดความสามารถของบุคลากรอาสาสมัครสาธารณสุขในชุมชนและท้องถิ่น
- 2.1.3 พัฒนาระบบการบริหารจัดการเกี่ยวกับการให้บริการสาธารณสุขแก่ชุมชนให้มีประสิทธิภาพ
- 2.1.4 ส่งเสริมการใช้ภูมิปัญญาท้องถิ่นด้านสาธารณสุขในชุมชนและท้องถิ่น

มาตรการที่ 2.2 ยกกระดับมาตรฐานผลิตภัณฑ์ชุมชนโดยใช้แนวคิดเศรษฐกิจสร้างสรรค์

แนวทาง

- 2.2.1 ส่งเสริมวิสาหกิจชุมชนที่มีความพร้อมในการพัฒนาศักยภาพทางการตลาดโดยใช้แนวคิด “การตลาดนำการผลิต”
- 2.2.2 สร้างภาพลักษณ์และแบรนด์ผลิตภัณฑ์ของจังหวัดชัยภูมิสู่อาเซียน เช่น ข้าวหอมดง ผ้าจากใยสับปะรด บรรจุกุญแจหมาก ผ้าไหม สับปะรด มะม่วง มะขามหวาน หม่า เป็นต้น ให้เป็นผลิตภัณฑ์ของฝากที่โดดเด่นของจังหวัดชัยภูมิ
- 2.2.3 สนับสนุนชุมชนในการสร้างสรรค์ผลิตภัณฑ์ให้มีคุณค่าและมีมูลค่าเพิ่ม โดยพัฒนาผลิตภัณฑ์ใหม่ของชุมชนหรือต่อยอดจากผลิตภัณฑ์ชุมชนเดิมให้ดีขึ้น ทั้งนี้ เน้นการสร้าง ความแตกต่างความแปลกใหม่ และตรงตามความต้องการของผู้บริโภค
- 2.2.4 สนับสนุนการพัฒนางานศิลปหัตถกรรมและผลิตภัณฑ์ชุมชน การสร้างเอกลักษณ์ในการผลิตสินค้าของชุมชนและท้องถิ่น
- 2.2.5 สนับสนุนให้ชุมชน วิสาหกิจชุมชนใช้ทรัพยากรและภูมิปัญญาท้องถิ่นผนวกกับการนำองค์ความรู้สมัยใหม่มาใช้ยกระดับมาตรฐานคุณภาพผลิตภัณฑ์ชุมชน
- 2.2.6 พัฒนาระบบการบริหารจัดการผลิตภัณฑ์ชุมชนให้มีประสิทธิภาพสูงสุดโดยเน้นการลดต้นทุนการผลิต และสร้างมูลค่าเพิ่มให้กับผลิตภัณฑ์สินค้าด้านการเกษตรของจังหวัดโดยใช้วิทยาศาสตร์และเทคโนโลยี
- 2.2.7 สร้างเครือข่ายการรวมกลุ่มเพื่อการพัฒนาผลิตภัณฑ์ชุมชนในเชิงการสร้างสรรค
- 2.2.8 พัฒนาขีดความสามารถผู้ประกอบการผลิตภัณฑ์ทุกระดับตั้งแต่ผู้ผลิต ผู้ประกอบ การแปรรูป และผู้จำหน่าย
- 2.2.9 ส่งเสริมการเพิ่มช่องทางการตลาดผลิตภัณฑ์ชุมชนแหล่งใหม่ ๆ โดยเน้นการเชื่อมโยงกับการท่องเที่ยวของจังหวัด
- 2.2.10 เสริมสร้างวิสาหกิจชุมชน (SMEs) ให้มีความเข้มแข็ง สามารถแข่งขันได้ในระดับประเทศ
- 2.2.11 เชื่อมโยงกองทุนพัฒนาบทบาทสตรีเพื่อเป็นแหล่งทุนในการพัฒนาอาชีพ

มาตรการที่ 2.3 สร้างชุมชนเข้มแข็ง มีเอกภาพ และมีส่วนร่วมในการแก้ไขปัญหาอาชญากรรมและยาเสพติดในพื้นที่

แนวทาง

- 2.3.1 ส่งเสริมการดำเนินชีวิตของประชาชนให้เป็นไปตามหลักปรัชญาเศรษฐกิจพอเพียง
- 2.3.2 ส่งเสริมการจัดกิจกรรมสร้างความสัมพันธ์อันดีระหว่างครอบครัวของประชาชนในชุมชน
- 2.3.3 ปรับปรุงและสร้างสภาพแวดล้อมทางกายภาพ สิ่งอำนวยความสะดวกที่เหมาะสมสำหรับการอยู่อาศัยในชุมชนให้มีคุณภาพ

- 2.3.4 สร้างความตระหนักในความสำคัญกับผู้สูงอายุในครอบครัวเพื่อเป็นจุดเริ่มต้นของความสัมพันธ์อันเป็นรากฐานของความอบอุ่นของครอบครัว
- 2.3.5 ส่งเสริมความร่วมมือระหว่างองค์กรภาครัฐและผู้นำชุมชนเพื่อการพัฒนาที่ยั่งยืน
- 2.3.6 ส่งเสริมการสร้างสื่อที่เน้นการสร้างสรรค์สังคมและท้องถิ่นในการสร้างค่านิยมที่ถูกต้องในท้องถิ่น
- 2.3.7 พัฒนาเครือข่ายความร่วมมือจากภาคประชาชนในการป้องกันและแก้ไขปัญหาเสพติดให้เข้มแข็ง
- 2.3.8 จัดกิจกรรมเพื่อสร้างความร่วมมือระหว่างโรงเรียนกับผู้ปกครองในการดูแลเด็กและเยาวชนเพื่อป้องกันไม่ให้อยู่เกี่ยวกับยาเสพติด และการมีส่วนร่วมเพื่อการแก้ไขปัญหาเสพติดในท้องถิ่น
- 2.3.9 จัดหาและพัฒนาโครงสร้างพื้นฐานด้านการกีฬาของจังหวัดให้เพียงพอ โดยเฉพาะสิ่งอำนวยความสะดวก เช่น สนามกีฬา วัสดุ อุปกรณ์ที่ทันสมัย เพื่อการออกกำลังกายของคนในชุมชนและท้องถิ่น
- 2.3.10 พัฒนาและจัดให้มีผู้ฝึกสอนและอาสาสมัครการกีฬาที่มีความรู้ประจำศูนย์และสนามกีฬาอย่างเหมาะสม

ยุทธศาสตร์ที่ 3 การพัฒนาศักยภาพและขีดความสามารถด้านการเกษตร

เป้าประสงค์เชิงยุทธศาสตร์

- ๐ สินค้าการเกษตรหลักมีผลผลิตต่อไร่สูงขึ้น
- ๐ สินค้าการเกษตรที่เป็นความหวังในอนาคตมีผลผลิตต่อไร่สูงขึ้น
- ๐ รายได้ภาคเกษตรต่อครัวเรือนเกษตรกรที่เข้าร่วมโครงการเพิ่มมากขึ้น

มาตรการ และแนวทาง

มาตรการที่ 3.1 ส่งเสริมการถ่ายทอดเทคโนโลยีเพื่อเพิ่มผลผลิตต่อไร่ในพืชหลัก ได้แก่ ข้าว อ้อย และมันสำปะหลัง

แนวทาง

- 3.1.1 ส่งเสริมการนำผลงานวิจัยและใช้เทคโนโลยีมาใช้ในการปรับปรุงและเพิ่มประสิทธิภาพผลผลิตต่อไร่ของพืชหลักของจังหวัดชัยภูมิ ได้แก่ ข้าว อ้อย และมันสำปะหลัง
- 3.1.2 ส่งเสริมการพัฒนาคุณภาพปัจจัยการผลิตเพื่อเพิ่มผลผลิต
- 3.1.3 เร่งรัดการปรับความเชื่อและทัศนคติของเกษตรกรเกี่ยวกับวิธีการเกษตรดั้งเดิม เพื่อให้เกิดการยอมรับในวิธีการทางการเกษตรแบบใหม่ที่ได้ผลมากขึ้น
- 3.1.4 สรรหาและเพิ่มขีดความสามารถของบุคลากรภาครัฐในกลุ่มเจ้าหน้าที่ด้านส่งเสริมการเกษตร เพื่อให้สามารถถ่ายทอดความรู้และเทคโนโลยีแก่เกษตรกรได้อย่างมีประสิทธิภาพ

มาตรการที่ 3.2 ส่งเสริมการผลิตพืชและสัตว์เศรษฐกิจที่เป็นความหวังในอนาคต ได้แก่ พริก ยางพารา โคนือโคราชวากิว และไก่บ้านโคราช

แนวทาง

- 3.2.1 ส่งเสริมการรวมกลุ่มเกษตรกรผู้เลี้ยงสัตว์เศรษฐกิจ ได้แก่ โคนือโคราชวากิวและ ไก่บ้านโคราช ในชุมชนและพื้นที่ที่มีศักยภาพ โดยดำเนินการในรูปแบบสหกรณ์
- 3.2.2 ประสานให้เกิดความเชื่อมโยงกับโรงชำแหละโคนือโคราชวากิวที่มีอยู่ในพื้นที่กลุ่มจังหวัดนครชัยบุรินทร์

- 3.2.3 เพิ่มขีดความสามารถของบุคลากรภาครัฐ โดยเฉพาะกลุ่มเจ้าหน้าที่ปศุสัตว์ เจ้าหน้าที่ส่งเสริมการเกษตร เพื่อให้การแนะนำเกษตรกรได้อย่างมีประสิทธิภาพ
- 3.2.4 กำหนดพื้นที่ส่งเสริมการปลูกยางพาราให้เหมาะสมและเอื้อต่อการบริหารจัดการเพื่อการเพิ่มมูลค่า
- 3.2.5 ส่งเสริมการนำวิทยาศาสตร์และเทคโนโลยีด้านการผลิตพืชมาส่งเสริมการผลิต ลดต้นทุนการผลิต เพิ่มผลผลิตต่อไร่ให้กับพืชอนาคตของจังหวัดชัยภูมิ ได้แก่ พริก และยางพารา

มาตรการที่ 3.3 สร้างโอกาสและเพิ่มมูลค่าสินค้าเกษตรปลอดภัย

แนวทาง

- 3.3.1 สนับสนุนการแปรรูปผลผลิตทางการเกษตร (อาหารปลอดภัย) ที่ตรงกับความต้องการของตลาด โดยเชื่อมโยงกับภาคอุตสาหกรรมและสถาบันการศึกษาในรูปแบบโครงการ Northeastern Food Valley ของภาคตะวันออกเฉียงเหนือ
- 3.3.2 สร้างช่องทางการตลาดที่เชื่อมโยงไปสู่ผู้ประกอบการรายใหญ่ด้านการส่งออกอาหารปลอดภัย
- 3.3.3 ส่งเสริมการตรวจสอบคุณภาพอาหารปลอดภัยให้ได้ในระดับมาตรฐานอย่างสม่ำเสมอ
- 3.3.4 ส่งเสริมการประชาสัมพันธ์เชิงรุกให้ตลาดเกิดการยอมรับในคุณภาพอาหารปลอดภัยของจังหวัดชัยภูมิ

ยุทธศาสตร์ที่ 4 การพัฒนาศักยภาพการท่องเที่ยว

เป้าประสงค์เชิงยุทธศาสตร์

- ๐ นักท่องเที่ยวเดินทางเข้ามาสู่จังหวัดชัยภูมิมากขึ้น
- ๐ รายได้จากการท่องเที่ยวเพิ่มสูงขึ้น

มาตรการ และแนวทาง

มาตรการที่ 4.1 ส่งเสริมและเร่งรัดการประชาสัมพันธ์เชิงรุกด้านการท่องเที่ยวจังหวัดชัยภูมิให้เป็นรูปธรรม

แนวทาง

- 4.1.1 ปรับปรุงระบบการบริหารจัดการด้านการประชาสัมพันธ์ให้มีประสิทธิภาพ และแข่งขันได้ในระดับประเทศ และระดับประชาคมอาเซียนมากขึ้น
- 4.1.2 สร้างกลยุทธ์การประชาสัมพันธ์เชิงรุกแบบก้าวกระโดด เช่น การประชาสัมพันธ์เอกลักษณ์ที่โดดเด่นของจังหวัดชัยภูมิให้สามารถดึงดูดสื่อมวลชนทั่วโลกเข้ามานำเสนอ
- 4.1.3 ข้อมูลการท่องเที่ยวของจังหวัดชัยภูมิในช่วงการก้าวสู่ประชาคมเศรษฐกิจอาเซียนในปี 2558 และรวมทั้งการสนับสนุนการประชาสัมพันธ์ผ่านสื่อระดับชาติและนานาชาติ
- 4.1.4 สร้างเวทีเพื่อการประชาสัมพันธ์การท่องเที่ยวของท้องถิ่นให้บ่อยครั้ง โดยความร่วมมือของทุกภาคส่วนทั้งภาครัฐ และเอกชน เช่น จัดกิจกรรมส่งเสริมการท่องเที่ยวอย่างต่อเนื่องใน 9 เทศกาลสำคัญของจังหวัดชัยภูมิ เป็นต้น
- 4.1.5 สนับสนุนการนำระบบเทคโนโลยีสารสนเทศที่ทันสมัย มาเป็นเครื่องมือในการประชาสัมพันธ์และการบริหารจัดการการท่องเที่ยว

มาตรการที่ 4.2 ปรับปรุงแหล่งท่องเที่ยวเดิม และพัฒนาแหล่งท่องเที่ยวใหม่ให้ได้มาตรฐาน มีความปลอดภัย และมีภูมิทัศน์ที่โดดเด่นเป็นเอกลักษณ์

แนวทาง

- 4.2.1 สนับสนุนปัจจัยพื้นฐานสำคัญในแหล่งท่องเที่ยวในแต่ละพื้นที่ เพื่อให้ผู้ประกอบการเข้ามาลงทุนด้านการท่องเที่ยว เช่น การพัฒนาและปรับปรุงระบบสาธารณูปโภคในแหล่งท่องเที่ยวให้มีความเหมาะสมรองรับนักท่องเที่ยว เป็นต้น
- 4.2.2 สร้างกลยุทธ์ในการบริการด้านที่พักอาศัยในพื้นที่ท่องเที่ยวของจังหวัดให้เอื้อต่อความต้องการของนักท่องเที่ยว รวมทั้งให้ความสำคัญกับการจัดระบบการรักษาความปลอดภัยแก่นักท่องเที่ยวในทุกพื้นที่
- 4.2.3 ส่งเสริมความร่วมมือระหว่างผู้ประกอบการการท่องเที่ยวในท้องถิ่น และส่วนราชการในการอนุรักษ์และดูแลสิ่งแวดล้อมภายในแหล่งท่องเที่ยวให้มีความสมบูรณ์
- 4.2.4 ร่วมมือระหว่างองค์กรปกครองส่วนท้องถิ่น และภาคเอกชนในพื้นที่ในการปรับปรุงเส้นทางและพัฒนาภูมิทัศน์ตลอดเส้นทางที่เข้าสู่แหล่งท่องเที่ยวในแต่ละพื้นที่ให้สวยงามและโดดเด่น เพื่อเพิ่มจุดเด่นของแหล่งท่องเที่ยว
- 4.2.5 จัดทำแผนปรับปรุงภูมิทัศน์ตามเส้นทางเข้าสู่แหล่งน้ำใหญ่ที่กำลังจะพัฒนาขึ้น เพื่อให้เป็นถนนสายท่องเที่ยวที่สวยงาม พร้อมมีจุดแวะพักและจุดจำหน่ายผลิตภัณฑ์ชุมชนและของที่ระลึกแก่นักท่องเที่ยว
- 4.2.6 เร่งรัดการพัฒนาแหล่งท่องเที่ยวแหล่งใหม่ เช่น พิพิธภัณฑ์สัตว์น้ำบึงละหาน บึงซีกวิ๊ก ป่าปรังพินปี ฯลฯ โดยมีองค์ประกอบที่สำคัญ อาทิ พิพิธภัณฑ์สัตว์ ดึกดำบรรพ์และโลกล้านปี อุทยานผักพื้นบ้าน ศูนย์เรียนรู้เศรษฐกิจพอเพียง สวนเฉลิมพระเกียรติ เป็นต้น
- 4.2.7 ส่งเสริมและพัฒนาพื้นที่เพื่อจัดทำเป็นสวนสัตว์เปิดกลางคืน (Night Safari) เพื่อเป็นแหล่งท่องเที่ยวใหม่ในภาคตะวันออกเฉียงเหนือ
- 4.2.8 บูรณาการความร่วมมือระหว่างองค์กรปกครองส่วนท้องถิ่น ภาคเอกชน และหน่วยงานที่ดูแลป่าไม้ในจังหวัดชัยภูมิในการวางแผนการท่องเที่ยวในวาระต่าง ๆ อย่างต่อเนื่อง

มาตรการที่ 4.3 ปรับปรุงและพัฒนาตัวเมืองชัยภูมิให้น่าอยู่ เกิดอัตลักษณ์ที่โดดเด่น และยังคงความเป็นแหล่งภูมิปัญญาดั้งเดิมเพื่อดึงดูดนักท่องเที่ยว

แนวทาง

- 4.3.1 ปรับปรุงและก่อสร้างสถานที่สำคัญทางประวัติศาสตร์ในพื้นที่ซึ่งบ่งบอกถึงถิ่นกำเนิดรากฐาน และสื่อความหมายถึงวิถีชีวิตความเป็นอยู่ของคนในท้องถิ่นจังหวัดชัยภูมิให้มีความโดดเด่นยิ่งขึ้น
- 4.3.2 พัฒนาวงเวียนบริเวณพื้นที่โดยรอบตัวเมืองชัยภูมิให้โดดเด่นเป็นอัตลักษณ์ที่สามารถดึงดูดนักท่องเที่ยวให้เป็นรูปธรรม เช่น พัฒนาวัดชัยประสิทธิ์ให้เป็นจัตุรัสเมือง ถนนบรรณาการ อาคารส่วนราชการที่มีความเป็นเอกลักษณ์เมือง เป็นต้น
- 4.3.3 จัดให้มีแหล่งท่องเที่ยวในลักษณะของสถานที่จำหน่ายสินค้าพื้นเมือง สินค้าทางวัฒนธรรม และสินค้าอื่น ๆ ที่โดดเด่นของจังหวัด ในรูปแบบที่เป็นถนนคนเดินของจังหวัดชัยภูมิที่มีอัตลักษณ์เฉพาะ
- 4.3.4 จัดให้มีศูนย์บริการนักท่องเที่ยวที่ได้มาตรฐานสากล มีอาสาสมัครท่องเที่ยว ที่ให้บริการข้อมูลการท่องเที่ยวของจังหวัดชัยภูมิให้แก่ักท่องเที่ยวทั้งชาวไทย และชาวต่างประเทศ

มาตรการที่ 4.4 พัฒนาการท่องเที่ยวเชิงประวัติศาสตร์ วัฒนธรรม วิถีชีวิต ความเคารพและศรัทธาต่อเจ้าพ่อพระยาแล

แนวทาง

- 4.1.1 เสริมสร้างการเชื่อมโยงและสร้างสื่อแสดงถึงเรื่องราวในเอกลักษณ์อันโดดเด่นของจังหวัดชัยภูมิ ในแต่ละพื้นที่ และเผยแพร่ให้เป็นที่ประจักษ์และปรากฏแก่สายตาของประชาชนในประเทศและประชาคมโลก
- 4.1.2 ส่งเสริมการนำวิถีชีวิตความเป็นอยู่ ตลอดจนขนบธรรมเนียมและประเพณีที่ดั้งเดิมของท้องถิ่นมาพัฒนาและเสริมสร้างความโดดเด่นในเชิงประจักษ์ เพื่อนำไปสู่การท่องเที่ยวในเชิงวัฒนธรรม และการท่องเที่ยวในเชิงจิตใจ โดยจัดทำเส้นทางประวัติศาสตร์เจ้าพ่อพระยาแลเพื่อให้นักท่องเที่ยวได้มีโอกาสสัมผัสกับสถานที่จริงตามประวัติศาสตร์ของเจ้าพ่อพระยาแล
- 4.4.1 ส่งเสริมให้มีหมู่บ้านวิถีชีวิต “ชัยภูมิโบราณ” ที่คงเอกลักษณ์และบรรยากาศของชาวชัยภูมิในอดีตที่นักท่องเที่ยวสามารถชื่นชมและสัมผัสได้
- 4.4.2 ส่งเสริมความโดดเด่นในเรื่องราวตามรอยวิถีเส้นทางเจ้าพ่อพระยาแล เน้นการนำเสนอในเชิงประจักษ์และสามารถสัมผัสได้ในเชิงจิตใจ

มาตรการที่ 4.5 พัฒนาจังหวัดชัยภูมิให้เป็นแหล่งปลูกไม้ดอก ไม้ประดับสำคัญของประเทศ

แนวทาง

- 4.5.1 ศึกษาศักยภาพด้านการผลิตไม้ดอกไม้ประดับของจังหวัดชัยภูมิที่เหมาะสมกับสภาพภูมิประเทศ และภูมิอากาศในแต่ละพื้นที่
- 4.5.2 ส่งเสริมการปลูกไม้ดอกไม้ประดับเป็นอาชีพเสริมของจังหวัดชัยภูมิสู่ตลาด ไม้ดอกไม้ประดับระดับประเทศ
- 4.5.3 ส่งเสริมการสร้างตลาดกลางไม้ดอกไม้ประดับ เพื่อสนับสนุนการนำมาเสริมสร้างภูมิทัศน์ที่สวยงามให้กับจังหวัดและแหล่งท่องเที่ยวสำคัญของจังหวัดชัยภูมิ รวมถึงเพื่อส่งออกจำหน่ายทั่วประเทศ
- 4.5.4 ส่งเสริมการตลาดจังหวัดชัยภูมิให้เป็น “เมืองมนต์เสน่ห์ดอกไม้” ของประเทศ

มาตรการที่ 4.6 ส่งเสริมขีดความสามารถของบุคลากรด้านการท่องเที่ยวภาครัฐและภาคเอกชน โดยเฉพาะอย่างยิ่งในส่วนขององค์กรปกครองส่วนท้องถิ่น

แนวทาง

- 4.6.1 วิเคราะห์และปรับปรุงโครงสร้างอัตรากำลังเจ้าหน้าที่องค์กรปกครองส่วนท้องถิ่นที่รับผิดชอบด้านการท่องเที่ยวให้เพียงพอและเหมาะสมกับภารกิจความรับผิดชอบ เพื่อให้เป็นกลไกสำคัญในการผลักดันยุทธศาสตร์ด้านการท่องเที่ยวในพื้นที่
- 4.6.2 จัดระบบการพัฒนาความรู้ความสามารถ ทักษะ และสมรรถนะที่จำเป็นต่อการปฏิบัติงานของบุคลากรด้านการบริหารจัดการและการบริการการท่องเที่ยวของจังหวัดชัยภูมิ ทั้งบุคลากรของภาครัฐ องค์กรปกครองส่วนท้องถิ่น ผู้ประกอบการ และประชาชนในพื้นที่ท่องเที่ยว อย่างมีประสิทธิภาพและต่อเนื่อง
- 4.6.3 ส่งเสริมความร่วมมือและการสร้างเครือข่ายในการพัฒนาบุคลากรการท่องเที่ยว ทั้งภาครัฐ องค์กรปกครองส่วนท้องถิ่น ผู้ประกอบการด้านการท่องเที่ยว และประชาชนในพื้นที่ให้มีความเข้มแข็งและมีขีดความสามารถสูงขึ้น

- 4.6.4 ส่งเสริมการจัดการความรู้เพื่อการแลกเปลี่ยนเรียนรู้ให้กับบุคลากรภาครัฐ องค์กรปกครองส่วนท้องถิ่น ผู้ประกอบการ ประชาชนในพื้นที่ท่องเที่ยวและนักท่องเที่ยว
- 4.6.5 จัดให้มีระบบการติดตามประเมินผลการดำเนินงานของบุคลากรด้านการท่องเที่ยวของจังหวัดเพื่อการพัฒนาขีดความสามารถอย่างต่อเนื่อง

ยุทธศาสตร์ที่ 5 การส่งเสริมการอนุรักษ์และใช้พลังงานอย่างมีคุณค่า

เป้าประสงค์เชิงยุทธศาสตร์

- ๐ ชุมชนพึ่งพาตนเองด้านพลังงานทดแทนของชุมชนได้มากขึ้น
- ๐ ท้องถิ่นมีรายได้จากการผลิตและจำหน่ายพลังงานทดแทน
- ๐ ชุมชนให้ความตระหนักและร่วมมือกันใช้พลังงานอย่างประหยัดและมีคุณค่า

มาตรการ และแนวทาง

มาตรการที่ 5.1 ส่งเสริมและสนับสนุนชุมชนสร้างพลังงานเพื่อเศรษฐกิจชุมชน

แนวทาง

- 5.1.1 ส่งเสริมและพัฒนาศักยภาพการผลิตพลังงานทดแทน และพลังงานทางเลือก ในท้องถิ่นและชุมชน
- 5.1.2 ส่งเสริมการนำเทคโนโลยีการผลิตไฟฟ้าชุมชน “โรงไฟฟ้าชีวมวล” มาใช้ในชุมชนที่มีความพร้อม เพื่อการพึ่งพาตนเองด้านพลังงาน และการสร้างมูลค่าเพิ่มด้านพลังงานในเชิงพาณิชย์
- 5.1.3 ส่งเสริมการนำเทคโนโลยีการผลิตพลังงานจากแสงอาทิตย์ ไปใช้ประโยชน์ในด้านการเกษตร เช่น การใช้พลังงานไฟฟ้าในการสนับสนุนการทำงานของระบบการให้น้ำพืชแบบน้ำหยด เป็นต้น
- 5.1.4 ส่งเสริมให้มีการเรียนการสอนด้านการจัดการพลังงาน และร่วมมือกับสถาบัน การศึกษาระดับอุดมศึกษาที่มีศักยภาพในการจัดการเรียนการสอนต่อเนื่องจนถึงระดับปริญญาตรี เพื่อผลิตบุคลากรด้านพลังงานมาสนับสนุนการก้าวสู่การเป็นแหล่งพลังงานทดแทนที่ใหญ่ที่สุดของประเทศ

มาตรการที่ 5.2 พัฒนาการบริหารจัดการพืชพลังงานอย่างครบวงจร

แนวทาง

- 5.2.1 วางแผนและกำหนดพื้นที่สำหรับการปลูกพืชเศรษฐกิจและพืชพลังงานอย่างชัดเจน
- 5.2.2 สร้างระบบเชื่อมโยงการนำผลผลิตจากพืชพลังงานจากภาคการผลิตด้านเกษตรไปสู่ภาคการผลิตด้านอุตสาหกรรมพลังงานทดแทน
- 5.2.3 ส่งเสริมการรวมกลุ่มเกษตรกรผู้ผลิตพืชพลังงานทดแทนเพื่อให้สามารถวางแผนการพัฒนาการผลิตพืชพลังงานได้อย่างมีประสิทธิภาพและครบวงจร
- 5.2.4 ส่งเสริมและให้ความรู้กับชุมชนเกี่ยวกับการนำผลผลิตจากพืชมาใช้เป็นพลังงานทดแทนเพื่อลดต้นทุนค่าใช้จ่ายในภาคการเกษตร ภาคอุตสาหกรรม และภาคครัวเรือน

มาตรการที่ 5.3 ส่งเสริมและสนับสนุนการร่วมลงทุนกับภาคเอกชนในการผลิตพลังงานทดแทน

แนวทาง

- 5.3.1 ส่งเสริมการร่วมลงทุนระหว่างกลุ่มวิสาหกิจชุมชน แหล่งทุน ภาครัฐและภาคเอกชนในการผลิตพลังงานทดแทน เช่น การผลิตไฟฟ้าจากพลังงานแสงอาทิตย์ พลังงานลม พลังงานชีวมวล เป็นต้น

- 5.3.2 สร้างความรู้และความเข้าใจแก่ชุมชนเกี่ยวกับกฎหมายที่เกี่ยวข้องในการดำเนินการผลิตไฟฟ้าของชุมชน เช่น กฎหมายด้านการผลิตไฟฟ้าจากพลังงานแสงอาทิตย์ กฎหมายด้านการผลิตไฟฟ้าจากพลังงานลม กฎหมายด้านการผลิตไฟฟ้าจากพลังงานชีวมวล เป็นต้น

มาตรการที่ 5.4 ส่งเสริมการสร้างความตระหนักในการใช้พลังงานอย่างมีคุณค่า

แนวทาง

- 5.4.1 รณรงค์ให้ประชาชนตระหนักถึงความสำคัญและความจำเป็นของพลังงานในการพัฒนาท้องถิ่น และการใช้พลังงานให้เกิดประโยชน์สูงสุด

ยุทธศาสตร์ที่ 6 การพัฒนาโครงสร้างพื้นฐานเพื่อรองรับการเป็นศูนย์กลางทางการตลาดและการเชื่อมโยงสู่ประเทศในประชาคมอาเซียน

เป้าประสงค์เชิงยุทธศาสตร์

- ๑ มีมูลค่าการค้าสูงในเขตการพัฒนาพิเศษของจังหวัดชัยภูมิ

มาตรการ และแนวทาง

มาตรการที่ 6.1 ส่งเสริมและพัฒนาโครงสร้างพื้นฐานเพื่อการเป็นศูนย์กลางทางการตลาดและโลจิสติกส์ในภูมิภาค

แนวทาง

- 6.1.1 กำหนดให้อำเภอจัตุรัสเป็นเขตการพัฒนาพิเศษ
- 6.1.2 ส่งเสริมการพัฒนาสถานีรถไฟจัตุรัสให้เป็นศูนย์รวบรวมและพักสินค้าโลจิสติกส์จากประเทศไทยและจากประเทศในประชาคมอาเซียน
- 6.1.3 สนับสนุนการสร้างตลาดศูนย์กลางการแลกเปลี่ยนและกระจายสินค้าระหว่างประเทศไทยกับประเทศในประชาคมอาเซียน
- 6.1.4 เร่งรัดการสรรหาและพัฒนาบุคลากรด้านโลจิสติกส์ให้มีความสามารถสูงในการเข้ามาบริหารจัดการ
- 6.1.5 จัดระบบบริหารจัดการด้านโลจิสติกส์และการค้าในเขตการพัฒนาพิเศษให้มีประสิทธิภาพสูง

มาตรการที่ 6.2 สนับสนุนการพัฒนาความเชื่อมโยงของระบบการขนส่งภายในท้องถิ่นให้เชื่อมต่อกับส่วนกลาง

แนวทาง

- 6.2.1 สนับสนุนการพัฒนาถนนภายในชุมชนให้เชื่อมโยงการคมนาคมส่วนกลางเพื่อการขนถ่ายสินค้าเกษตรสู่ตลาดกระจายสินค้าส่วนกลาง

ยุทธศาสตร์ที่ 7 การบริหารจัดการทรัพยากรธรรมชาติและสิ่งแวดล้อมแบบมีส่วนร่วมและยั่งยืน

เป้าประสงค์เชิงยุทธศาสตร์

- ๑ มีพื้นที่ป่าไม้เพิ่มขึ้น
- ๑ ปริมาณน้ำเพื่อการเกษตรเพิ่มขึ้น
- ๑ ปัญหาปริมาณขยะชุมชนลดลง

มาตรการ และแนวทาง

มาตรการที่ 7.1 การอนุรักษ์ฟื้นฟูทรัพยากรป่าไม้ให้มีจำนวนเพิ่มขึ้น

แนวทาง

- 7.1.1 กำหนดขอบเขตพื้นที่ป่าอนุรักษ์ที่ชัดเจนเพื่อสนับสนุนการวางแผนในการอนุรักษ์และฟื้นฟู

- 7.1.2 ส่งเสริมให้ชุมชนในพื้นที่ที่มีส่วนร่วมในการอนุรักษ์ป่าไม้ของชุมชนในรูปแบบของการรวมกลุ่มเป็น “เยาวชนรุ่นใหม่รักและหวงแหนป่า”
- 7.1.3 สร้างเครือข่ายความร่วมมือในชุมชนในการอนุรักษ์ ป่าไม้ และการดูแลทรัพยากร ป่าไม้ อย่างมีคุณภาพ ด้วยความสมดุลและยั่งยืน
- 7.1.4 ส่งเสริมให้มีการใช้ทรัพยากรธรรมชาติและป่าไม้ อย่างมีคุณภาพและเกิดประโยชน์สูงสุด
- 7.1.5 จัดกิจกรรมเพื่อการรณรงค์สร้างจิตสำนึกให้กับชุมชนตระหนักในความสำคัญของป่าไม้กับผลกระทบจากการทำลายป่าอย่างต่อเนื่อง
- 7.1.6 สนับสนุนการปลูกป่าในชุมชนอย่างต่อเนื่อง

มาตรการที่ 7.2 ส่งเสริมการมีส่วนร่วมของภาครัฐ เอกชน และท้องถิ่นในการจัดให้มีแหล่งน้ำขนาดใหญ่และแหล่งน้ำชุมชน เพื่อเพิ่มปริมาณและรองรับการใช้ในภาคการเกษตรอย่างเพียงพอ

แนวทาง

- 7.2.1 เสริมสร้างความเข้าใจกับประชาชนในพื้นที่จังหวัดชัยภูมิให้เห็นถึงความสำคัญและประโยชน์ที่จะเกิดขึ้นจากการสร้างแหล่งน้ำขนาดใหญ่ในพื้นที่
- 7.2.2 สร้างความร่วมมือกับภาครัฐ เอกชน และภาคประชาชนเพื่อสะท้อนความต้องการที่เป็นเอกภาพของชาวชัยภูมิในความจำเป็นต้องมีการพัฒนาแหล่งน้ำขนาดใหญ่ของจังหวัด
- 7.2.3 จัดหาและระดมทุนเพื่อใช้เป็นงบประมาณสนับสนุนการก่อสร้างแหล่งน้ำขนาดใหญ่และแหล่งน้ำของชุมชนทั้งจากรัฐบาล หน่วยงานภาครัฐ ภาคประชาชน และภาคเอกชนภายในจังหวัด
- 7.2.4 ผลักดันโครงการ “หนึ่งตำบล หนึ่งอ่างเก็บน้ำ” เพื่อให้แต่ละพื้นที่มีแหล่งน้ำสำรองเพื่อรองรับในช่วงฤดูที่มีปริมาณน้ำมากและไว้ใช้ในช่วงขาดแคลนน้ำ
- 7.2.5 วางแผนพัฒนาพื้นที่แหล่งน้ำขนาดใหญ่และเส้นทางเข้าถึงให้สวยงาม มีจุดเด่น มีจุดแวะพักผ่อนระหว่างทาง เพื่อเอื้อต่อการเป็นสถานที่ท่องเที่ยวและพักผ่อนแห่งใหม่ของจังหวัดชัยภูมิ

มาตรการที่ 7.3 การนำเทคโนโลยีสนับสนุนการบริหารจัดการสิ่งแวดล้อมให้มีคุณภาพและเพิ่มมูลค่าทางเศรษฐกิจของท้องถิ่น

แนวทาง

- 7.3.1 ส่งเสริมการนำนวัตกรรมที่ได้จากการพัฒนาเทคโนโลยี “เตาเผาขยะชุมชน” มาใช้ในการกำจัดขยะชุมชน และก่อให้เกิดมูลค่าเพิ่มทางเศรษฐกิจในชุมชน
- 7.3.2 เร่งรัดการพัฒนาศักยภาพและพัฒนาความรู้ของชุมชนในการจัดการมลพิษและของเสีย
- 7.3.3 เสริมสร้างความตระหนักและการมีส่วนร่วมรับผิดชอบในการจัดการขยะและมลพิษสิ่งแวดล้อมในชุมชน
- 7.3.4 สร้างความพร้อมเพื่อรองรับภัยพิบัติจากธรรมชาติโดยเฉพาะเรื่องของภัยแล้ง และน้ำท่วม

ยุทธศาสตร์ที่ 8 การบริหารจัดการบ้านเมืองที่ดี มีประสิทธิภาพ

เป้าประสงค์เชิงยุทธศาสตร์

- ๐ ประชาชนมีความพึงพอใจต่อผลงานการให้บริการขององค์กรปกครองส่วนท้องถิ่น
- ๐ บุคลากรองค์กรปกครองส่วนท้องถิ่นมีขีดความสามารถสูงในการให้บริการ
- ๐ ภาคประชาชนมีส่วนร่วมสูงในการบริหารจัดการองค์กรปกครองส่วนท้องถิ่น

มาตรการ และแนวทาง

มาตรการที่ 8.1 เพิ่มประสิทธิภาพและพัฒนาระบบคุณภาพของการบริหารจัดการองค์กรปกครองส่วนท้องถิ่นให้ได้ตามเกณฑ์มาตรฐานการบริหารกิจการบ้านเมืองที่ดี

แนวทาง

- 8.1.1 ปรับปรุงและพัฒนาระเบียบ และกฎเกณฑ์ต่าง ๆ ในการบริหารจัดการให้เอื้อต่อระบบการบริหารจัดการขององค์กรปกครองส่วนท้องถิ่นให้มีประสิทธิภาพ โปร่งใส และสามารถตรวจสอบได้
- 8.1.2 ทบทวนและปรับปรุงกระบวนการสนับสนุนการบริหารจัดการให้มีประสิทธิภาพยิ่งขึ้น
- 8.1.3 ปรับปรุงระบบการให้บริการในลักษณะการลดขั้นตอนการทำงาน และการพัฒนาให้มีลักษณะการให้บริการแบบเบ็ดเสร็จ (One Stop Service)
- 8.1.4 พัฒนาระบบการติดตามประเมินผล ตลอดจนการรับฟังความคิดเห็นจากภาคประชาชน เพื่อการปรับปรุงและพัฒนาการดำเนินงานขององค์กร
- 8.1.5 นำเทคโนโลยีที่ทันสมัยมาสนับสนุนการตัดสินใจด้านการบริหารและการให้บริการ
- 8.1.6 พัฒนาดัชนีชี้วัดการให้บริการ (KPI) ในระดับองค์กร ระดับหน่วยงานและระดับบุคคล
- 8.1.7 ส่งเสริมให้มีกระบวนการมีส่วนร่วมระหว่างภาครัฐและภาคประชาชนในการบริหารท้องถิ่น

มาตรการที่ 8.2 ส่งเสริมการประชาสัมพันธ์เชิงรุกเพื่อสนับสนุนภารกิจขององค์กรปกครองส่วนท้องถิ่น

แนวทาง

- 8.2.1 เผยแพร่ข้อมูลข่าวสารจากองค์กรปกครองส่วนท้องถิ่น และสื่อสารณะให้กับประชาชนในพื้นที่อย่างถูกต้องและรวดเร็ว
- 8.2.2 สร้างเครือข่ายความร่วมมือกับสื่อมวลชนทั้งภาครัฐและเอกชนในพื้นที่เพื่อการเผยแพร่ข่าวสารให้กับประชาชน
- 8.2.3 จัดกิจกรรมเพื่อการประชาสัมพันธ์การดำเนินงานขององค์กรในรูปแบบต่าง ๆ

มาตรการที่ 8.3 ส่งเสริมและพัฒนาขีดความสามารถของบุคลากรส่วนท้องถิ่นอย่างต่อเนื่อง

แนวทาง

- 8.3.1 วิเคราะห์โครงสร้างอัตรากำลังบุคลากรโดยเฉพาะสาขาเฉพาะด้านให้สอดคล้องและเอื้อต่อการปฏิบัติงานเพื่อการพัฒนาองค์กรปกครองส่วนท้องถิ่นอย่างมีประสิทธิภาพ
- 8.3.2 สนับสนุนการพัฒนาบุคลากรให้มีศักยภาพและมีความเชี่ยวชาญในงานที่รับผิดชอบมากยิ่งขึ้นโดยพัฒนาความร่วมมือกับสถาบันอุดมศึกษาในพื้นที่และจังหวัดใกล้เคียง
- 8.3.3 พัฒนาบุคลากรในหน่วยงานให้มีขีดความสามารถด้านภาษาองรับบริการก้าวสู่ประชาคมอาเซียน

มาตรการที่ 8.4 สร้างความตระหนักและจิตสำนึกในการให้บริการแก่บุคลากรองค์กรปกครองส่วนท้องถิ่น

แนวทาง

- 8.4.1 ส่งเสริมการสร้างทัศนคติที่ดีในการปฏิบัติงานและความภักดีต่อองค์กรให้กับบุคลากรในองค์กรปกครองส่วนท้องถิ่น
- 8.4.2 ส่งเสริมคุณธรรมและจริยธรรมในการปฏิบัติงานให้กับบุคลากรของส่วนท้องถิ่น

2. ยุทธศาสตร์ขององค์กรปกครองส่วนท้องถิ่น

2.1 วิสัยทัศน์ เป็นตำบลน่าอยู่ ประชาชนอยู่ดีมีสุขด้วยการบริหารจัดการที่ดีตามหลักธรรมาภิบาล
ตอบสนองความต้องการของประชาชนโดยการมีส่วนร่วม เพื่อประโยชน์สุขของประชาชน

2.2 ยุทธศาสตร์การพัฒนาขององค์การบริหารส่วนตำบลบึงคล้า

1. ยุทธศาสตร์การพัฒนาด้านโครงสร้างพื้นฐาน
2. ยุทธศาสตร์การพัฒนาด้านแหล่งน้ำอุปโภค – บริโภค
3. ยุทธศาสตร์การพัฒนาด้านพัฒนาคุณภาพชีวิต สังคม สาธารณสุข
4. ยุทธศาสตร์การพัฒนาด้านเศรษฐกิจรายได้และภูมิปัญญาท้องถิ่น
5. ยุทธศาสตร์การพัฒนาด้านการศึกษา ประเพณี วัฒนธรรมและนันทนาการ
6. ยุทธศาสตร์การพัฒนาด้านทรัพยากรธรรมชาติและสิ่งแวดล้อม
7. ยุทธศาสตร์การพัฒนาด้านการบริหารจัดการองค์กรและการปกครองที่ดี

2.3 เป้าประสงค์

1. การเชื่อมโยงเส้นทางคมนาคมที่สะดวกขึ้น
2. การปรับปรุงบำรุงรักษาทางสะดวกรวดเร็วในการสัญจร
3. การสาธารณสุขปลอดภัย – สาธารณูปการที่เพียงพอครอบคลุมทั่วถึง
4. พัฒนาแหล่งกักเก็บน้ำและระบบส่งน้ำให้มีมาตรฐาน
5. จัดหาแหล่งน้ำให้เพียงพอต่อความต้องการ
6. ผลผลิตทางการเกษตรเพิ่มขึ้น
7. ประชาชนและชุมชนมีความเข้มแข็งพึ่งพาตนเองได้
8. ชุมชนมีความปลอดภัยในชีวิตและทรัพย์สิน
9. ชุมชนและสังคมมีความสุขได้รับการศึกษา สุขภาพดีถ้วนหน้า ปัญหาด้านยาเสพติดลดลง
10. ประชาชนดำรงชีวิตตามหลักปรัชญาเศรษฐกิจพอเพียง อยู่ดีมีสุข พึ่งตนเองได้
11. ชุมชนมีความเข้มแข็งพึ่งพาตนเองได้
12. ประชาชน มีอาชีพเสริม เพิ่มรายได้
13. ลดค่าใช้จ่ายเพิ่มรายได้ในครัวเรือน
14. เด็ก เยาวชนและประชาชนได้รับการศึกษาที่มีคุณภาพมากขึ้น
15. ศาสนา ศิลปวัฒนธรรม และภูมิปัญญาท้องถิ่น ได้รับการสืบสานอย่างมีคุณค่า
16. มีพื้นที่ป่าชุมชนเพิ่มขึ้น
17. ปัญหาปริมาณขยะชุมชนลดลง
18. ประชาชนมีความพึงพอใจต่อผลงานการให้บริการขององค์กรปกครองส่วนท้องถิ่น
19. บุคลากรองค์กรปกครองส่วนท้องถิ่นมีขีดความสามารถในการให้บริการ
20. ภาคประชาชนมีส่วนร่วมในการบริหารจัดการองค์กรปกครองส่วนท้องถิ่น
21. ชุมชนมีความเข้มแข็ง มีความปลอดภัยในชีวิตและทรัพย์สิน

2.4 ตัวชี้วัด

1. ร้อยละที่เพิ่มขึ้นของเส้นทางคมนาคมที่สะดวก
2. ระดับการพัฒนาปรับปรุงบำรุงรักษาทางคมนาคม สาธารณูปโภค-สาธารณูปการเพิ่มขึ้น
3. ร้อยละที่เพิ่มขึ้นของสาธารณสุขปลอดภัย – สาธารณูปการที่เพียงพอ
4. ร้อยละของจำนวนแหล่งกักเก็บน้ำ อุปโภค – บริโภค เพิ่มมากขึ้น
5. ร้อยละของระบบส่งน้ำเข้าสู่พื้นที่การเกษตรที่ได้รับการปรับปรุงเพิ่มขึ้น

6. ร้อยละที่เพิ่มขึ้นของผลผลิตทางการเกษตร
7. ร้อยละของปัญหาด้านยาเสพติดต่อปีลดลง
8. ร้อยละของประชากรมีสุขภาพดีถ้วนหน้า ปัญหาสาธารณสุขในพื้นที่ลดลง
9. ร้อยละของประชาชนวัยก่อนเรียนและวัยเรียนได้รับการศึกษาที่ดีมีคุณภาพ
10. ร้อยละของประชาชนดำรงชีวิตตามหลักปรัชญาเศรษฐกิจพอเพียงมีคุณภาพชีวิตความเป็นอยู่ที่ดีขึ้น
11. จำนวนกลุ่มอาชีพที่ได้รับการพัฒนาความรู้มีทักษะในการประกอบอาชีพ
12. ร้อยละของประชาชนมีอาชีพและมีรายได้เพิ่มขึ้น
13. ร้อยละของประชาชนที่เข้าถึงและได้รับการศึกษา
14. ระดับการมีส่วนร่วมของประชาชนในการอนุรักษ์ศิลปวัฒนธรรมและภูมิปัญญาท้องถิ่นเพิ่มขึ้น
15. ร้อยละของนักท่องเที่ยวเพิ่มขึ้นประชาชนมีรายได้
16. ร้อยละของพื้นที่ป่าชุมชนในตำบลเพิ่มขึ้น
17. ร้อยละของปริมาณน้ำที่ใช้ทำการเกษตรเฉลี่ยต่อปีเพิ่มขึ้น
18. ชีตความสามารถในการกำจัดขยะของชุมชนเพิ่มขึ้น
19. ระดับความพึงพอใจของประชาชนผู้รับบริการ
20. ระดับการให้บริการของบุคลากรมีประสิทธิภาพ
21. ระดับการมีส่วนร่วมของภาคประชาชนตามเกณฑ์มาตรฐานที่กำหนด
22. ระดับเพิ่มขึ้นของความปลอดภัยในชีวิตและทรัพย์สินของประชาชน

2.5 กลยุทธ์การพัฒนา

1. พัฒนาด้านการคมนาคม สาธารณูปโภคสาธารณูปการในพื้นที่อย่างมีประสิทธิภาพประปาสะพาน
2. ก่อสร้าง ปรับปรุง ซ่อมแซม บำรุงรักษา ถนน ไฟฟ้า ประปา สะพาน สอดคล้องกับความต้องการของประชาชน
3. การพัฒนาความเชื่อมโยงของเส้นทางคมนาคมในท้องถิ่นให้เชื่อมต่อภายในตำบล, ตำบลใกล้เคียง, อำเภอ, จังหวัด
4. การพัฒนา ก่อสร้างปรับปรุง ขุดลอกลำเหมือง แหล่งกักเก็บน้ำที่ต้นเขิน
5. พัฒนาปรับปรุงระบบส่งน้ำเข้าสู่พื้นที่การเกษตร
6. พัฒนาแหล่งน้ำขนาดใหญ่และแหล่งน้ำเพื่อเพิ่มปริมาณและรองรับการใช้น้ำทำการเกษตรอย่างเพียงพอ
7. เสริมสร้างความเข้มแข็งให้กับชุมชนเฝ้าระวังป้องกันและแก้ไขปัญหาเสียดินในพื้นที่
8. ส่งเสริมพัฒนาคุณภาพชีวิต เด็ก สตรี ผู้สูงอายุ ผู้ด้อยโอกาส ผู้พิการ ผู้ป่วยเอดส์
9. พัฒนาเฝ้าระวังป้องกันและควบคุมโรครวมทั้งการดูแลสุขภาพของคนในชุมชน
10. ส่งเสริมและสนับสนุนให้ประชาชนดำรงชีวิตตามหลักปรัชญาเศรษฐกิจพอเพียง
11. พัฒนาด้านการส่งเสริมอาชีพ สร้างงาน สร้างรายได้ พัฒนาความรู้ ทักษะในการประกอบอาชีพ และพัฒนาภูมิปัญญาท้องถิ่นของชุมชน
12. ยกกระดับมาตรฐานผลิตภัณฑ์ชุมชนให้มีมูลค่าโดยใช้แนวความคิดเศรษฐกิจสร้างสรรค์เพิ่มรายได้ให้กับประชาชน
13. ส่งเสริมพัฒนาอาชีพให้เกิดรายได้เสริมในครัวเรือน
14. ส่งเสริมการพัฒนาขีดความสามารถของเยาวชนและแรงงานฝีมือในท้องถิ่น
15. พัฒนาคุณภาพมาตรฐานการศึกษาและส่งเสริมการนำเทคโนโลยีสารสนเทศมาใช้ในการจัดการศึกษาระดับก่อนวัยเรียนพร้อมทั้งสร้างเครือข่ายร่วมกับโรงเรียนและชุมชน

16. ส่งเสริมกิจกรรมทางศาสนา ประเพณีและวัฒนธรรมท้องถิ่น
17. ส่งเสริมการมีส่วนร่วมของประชาชน และปราชญ์ชาวบ้านในการอนุรักษ์ศิลปวัฒนธรรมและภูมิปัญญาท้องถิ่น
18. พัฒนาแหล่งท่องเที่ยวให้มีภูมิทัศน์ที่โดดเด่นเป็นเอกลักษณ์และประชาสัมพันธ์ดึงดูดท่องเที่ยว
19. การนำเทคโนโลยีบริหารจัดการขยะมูลฝอยให้มีคุณภาพและเพิ่มมูลค่าทางเศรษฐกิจของท้องถิ่น
20. ส่งเสริมอนุรักษ์ ฟื้นฟูทรัพยากรธรรมชาติและสิ่งแวดล้อมอย่างบูรณาการ
21. พัฒนาจุดบริการและเจ้าหน้าที่ผู้ให้บริการประชาชน
22. พัฒนางานให้มีประสิทธิภาพและอำนวยความสะดวกในการให้บริการประชาชน
23. นำเทคโนโลยีสารสนเทศที่ทันสมัยมาใช้ในการปฏิบัติงาน
24. ส่งเสริมให้มีกระบวนการมีส่วนร่วมระหว่างภาครัฐและภาคประชาชนในการบริหารท้องถิ่น
25. ส่งเสริมสนับสนุนให้ชุมชนมีความเข้มแข็งเฝ้าระวังการระบาดของยาเสพติดและปัญหาอาชญากรรมในพื้นที่
26. พัฒนาบุคลากรให้มีทักษะด้านภาษาในการสื่อสาร

2.6 จุดยืนทางยุทธศาสตร์ของ อบต.

1. ด้านการพัฒนาท้องถิ่น

- พัฒนาท้องถิ่นให้น่าอยู่
- บริหารจัดการทรัพยากรธรรมชาติและสิ่งแวดล้อมแบบมีส่วนร่วม
- เป็นฐานการผลิตสินค้าการเกษตรที่เข้มแข็ง
- พัฒนาสังคมและคุณภาพชีวิตมั่นคงตามหลักปรัชญาเศรษฐกิจพอเพียง

2. ด้านการบริหารจัดการตามหลักธรรมาภิบาล

- บริหารงานแบบมีส่วนร่วม
- พัฒนาบุคลากรให้มีความพร้อมทุกด้าน
- เพิ่มประสิทธิภาพการให้บริการประชาชน

3. ด้านพัฒนาคุณภาพชีวิต

- พัฒนาเศรษฐกิจ
- พัฒนาสังคม
- พัฒนาสาธารณสุข

4. การรักษาความปลอดภัย

- เสริมสร้างความเข้มแข็งของชุมชน
- เสริมสร้างความปลอดภัยในชีวิตและทรัพย์สิน

จากประเด็นความเชื่อมโยงยุทธศาสตร์ที่สำคัญของแผนพัฒนาเศรษฐกิจและสังคมแห่งชาติ ฉบับที่ 12 ยุทธศาสตร์ชาติและยุทธศาสตร์จังหวัด จะเห็นได้ว่ามีความเชื่อมโยงกันอย่างชัดเจนในการนำมาเป็นแนวทางกำหนดประเด็นยุทธศาสตร์การพัฒนาขององค์กรปกครองส่วนท้องถิ่นซึ่งการกำหนดประเด็นยุทธศาสตร์การพัฒนาที่ชัดเจนจะเป็นการเตรียมการพัฒนาเป็นการนำภูมิคุ้มกันที่มีอยู่พร้อมทั้งเร่งสร้างภูมิคุ้มกันใหม่ในท้องถิ่นให้เข้มแข็งขึ้น เพื่อเตรียมความพร้อมคน สังคม และระบบเศรษฐกิจของชุมชนให้สามารถปรับตัวรองรับผลกระทบจากการสภาวะการณเปลี่ยนแปลงได้อย่างเหมาะสม โดยให้ความสำคัญกับการพัฒนาคน สังคมเศรษฐกิจภายในชุมชนให้มีคุณภาพใช้ทรัพยากรที่มีอยู่ภายในชุมชนอย่างคุ้มค่าและเกิดประโยชน์สูงสุด รวมทั้งสร้างโอกาสทางเศรษฐกิจด้วยฐานความรู้ เทคโนโลยี นวัตกรรม และความคิดสร้างสรรค์ บนพื้นฐานการผลิตและการบริโภคที่เป็นมิตรต่อสิ่งแวดล้อม ซึ่งจะ

นำไปสู่การพัฒนาเพื่อประโยชน์สุขที่ยั่งยืนของชุมชนตามหลักปรัชญาของเศรษฐกิจพอเพียง องค์การบริหารส่วนตำบลบุงคล้า จึงได้กำหนดจุดยืนทางยุทธศาสตร์ (Positioning) คือ “เป็นตำบลนำอยู่ บริหารจัดการตามหลักธรรมาภิบาล พัฒนาสังคมและคุณภาพชีวิตที่มั่นคงตามหลักปรัชญาเศรษฐกิจพอเพียงให้ชุมชนมีความเข้มแข็งและยั่งยืน”

การใช้ผังเมืองรวมหรือผังเมืองเฉพาะในการกำหนดแนวทางการพัฒนา

พื้นที่การวางผังเมืองของตำบลบุงคล้า ครอบคลุมพื้นที่ตำบลบุงคล้า มีเนื้อที่ประมาณ 49.5663 ตารางกิโลเมตร หรือ 30,979.40 ไร่ การวางผัง คือ การกำหนดการใช้ประโยชน์ที่ดินให้สอดคล้องกับลักษณะทางกายภาพ เศรษฐกิจ และสังคม รวมถึงให้สอดคล้องกับวิสัยทัศน์ขององค์การบริหารส่วนตำบลบุงคล้า คือ เป็นตำบลนำอยู่ ประชาชนอยู่ดีมีสุขด้วยการบริหารจัดการที่ดีตามหลักธรรมาภิบาล ตอบสนองความต้องการของประชาชนโดยการมีส่วนร่วม เพื่อประโยชน์สุขของประชาชน

การพัฒนาตามนโยบายของผู้บริหารท้องถิ่น

องค์การบริหารส่วนตำบลบุงคล้า อำเภอเมืองชัยภูมิ จังหวัดชัยภูมิ ได้ดำเนินการก่อสร้างอาคารเมื่อวันที่ 3 มีนาคม 2538 และได้ยกฐานะจากสภาตำบลเป็นองค์การบริหารส่วนตำบล โดยประกาศของกระทรวงมหาดไทย เมื่อวันที่ 23 กุมภาพันธ์ 2540 สังกัดกรมการปกครอง กระทรวงมหาดไทย และเมื่อปี 2545 ได้เปลี่ยนไปสังกัดกรมส่งเสริมการปกครองส่วนท้องถิ่น กระทรวงมหาดไทย ตามพระราชบัญญัติปรับปรุงกระทรวงทบวงกรม พ.ศ. 2545 องค์การบริหารส่วนตำบลซึ่งเป็นหน่วยการบริหารราชการส่วนท้องถิ่นที่เกิดขึ้นตามนโยบายการกระจายอำนาจสู่หน่วยการปกครองชั้นพื้นฐานของรัฐบาล โดยพระราชบัญญัติสภาตำบลและองค์การบริหารส่วนตำบล พ.ศ. 2537 กำหนดให้องค์การบริหารส่วนตำบลมีฐานะเป็นนิติบุคคลและราชการบริหารส่วนท้องถิ่น มีอำนาจหน้าที่ในการพัฒนาตำบลในด้านเศรษฐกิจ สังคม และวัฒนธรรม

ปัจจุบัน องค์การบริหารส่วนตำบลบุงคล้า มี นายแก่ง หาญบุงคล้า เป็นนายกองค์การบริหารส่วนตำบลบุงคล้า ทำหน้าที่ในฐานะผู้นำฝ่ายบริหารขององค์การบริหารส่วนตำบลบุงคล้า และมี นายบุญกอง หาญเสนา เป็นประธานสภาองค์การบริหารส่วนตำบล และ นางชนาภา สุภักดี เป็นปลัดองค์การบริหารส่วนตำบล

การบริหารกิจการองค์การบริหารส่วนตำบลบุงคล้า แบ่งโครงการสร้างการบริหารกิจการภายในองค์กร ได้แก่ สำนักปลัดองค์การบริหารตำบล ส่วนการคลัง ส่วนโยธา ทั้งนี้สืบเนื่องมาจากการถ่ายโอนภารกิจจากส่วนกลางตามพระราชบัญญัติกำหนดแผนและขั้นตอนการกระจายอำนาจให้แก่องค์กรปกครองส่วนท้องถิ่น พ.ศ. 2542 และการพัฒนาตามนโยบายของผู้บริหารท้องถิ่น มีดังนี้

การพัฒนาตามนโยบายของนายกองค์การบริหารส่วนตำบลบุงคล้า

1. นโยบายด้านการศึกษา ศาสนา ศิลปวัฒนธรรม และภูมิปัญญาท้องถิ่น

1.1 ส่งเสริม ยกระดับการศึกษาขั้นพื้นฐานและสนับสนุนการศึกษาทั้งในระดับก่อนวัยเรียนให้สู่ความเป็นเลิศและมีคุณภาพสูงขึ้น

1.2 ส่งเสริม สนับสนุน อนุรักษ์ งานประเพณี ศาสนา ศิลปวัฒนธรรม จารีตประเพณี ภูมิปัญญาท้องถิ่นที่เป็นเอกลักษณ์ที่โดดเด่นให้คงอยู่สืบไป

1.3 ส่งเสริมสินค้า OTOP โดยเฉพาะที่เป็นภูมิปัญญาท้องถิ่นให้สอดคล้องกับนโยบายของรัฐบาล

2. นโยบายด้านการส่งเสริมการพัฒนารายได้

2.1 ส่งเสริมอาชีพการสร้างงาน สร้างรายได้ พัฒนาความรู้ ทักษะในการประกอบอาชีพให้แก่ประชาชน รวมทั้งรวมกลุ่มผู้ประกอบการเพื่อเสริมสร้างความเข้มแข็งของชุมชน

2.2 ส่งเสริมสนับสนุนกลุ่มเกษตรกรให้ใช้ปุ๋ยอินทรีย์เพื่อลดต้นทุนการผลิต

2.3 ส่งเสริมและสนับสนุนกลุ่มอาชีพต่าง ๆ เพื่อสานต่อโครงการ OTOP

2.4 ส่งเสริมการดำเนินงานของสหกรณ์ กองทุนฟื้นฟูเกษตรกร

3. นโยบายด้านสาธารณสุข สังคมสงเคราะห์ และคุณภาพชีวิต

- 3.1 ส่งเสริมและสนับสนุนความเข้มแข็งของกลุ่มสตรี อสม. อปพร.
- 3.2 ส่งเสริมและสนับสนุนให้ เด็ก สตรี คนชรา และผู้ด้อยโอกาส มีคุณภาพชีวิตที่ดี
- 3.3 ส่งเสริมสนับสนุนด้านการสาธารณสุขและส่งเสริมหลักประกันสุขภาพพลานามัยของประชาชน

4. นโยบายด้านการพัฒนาสิ่งแวดล้อมและการท่องเที่ยว

- 4.1 ปรับปรุงพัฒนาและอนุรักษ์แหล่งท่องเที่ยวทางประวัติศาสตร์ โบราณสถาน
- 4.2 ส่งเสริมและประชาสัมพันธ์การท่องเที่ยวให้เป็นที่ยุติกันแพร่หลาย
- 4.3 ส่งเสริมและสนับสนุนการป้องกันและแก้ไขปัญหาลพิษ ปัญหามลพิษ ปัญหามลภาวะ

5. นโยบายด้านการพัฒนาโครงสร้างพื้นฐาน

- 5.1 พัฒนาและปรับปรุงเส้นทางคมนาคมให้อยู่ในสภาพดี
- 5.2 ก่อสร้างและบำรุงแหล่งกักเก็บน้ำ ขุดลอกแหล่งน้ำและจัดหาแหล่งน้ำเพื่ออุปโภค-บริโภค รวมทั้งระบบส่งน้ำเข้าสู่พื้นที่การเกษตร
- 5.3 สนับสนุนหมู่บ้านในด้านการพัฒนาโครงสร้างพื้นฐานให้สามารถตอบสนองความต้องการของประชาชนได้อย่างมีประสิทธิภาพ
- 5.4 ก่อสร้างโครงสร้างพื้นฐานอื่น ๆ ตามความจำเป็นที่เร่งด่วน ตามอำนาจหน้าที่ขององค์การบริหารส่วนตำบลบึงคล้า

6. นโยบายด้านความปลอดภัย

- 6.1 ส่งเสริมสนับสนุนการป้องกันและแก้ไขปัญหาเสพติดตามนโยบายของรัฐบาล
- 6.2 ส่งเสริมการนำเทคโนโลยีสมัยใหม่มาใช้ในระบบป้องกันและบรรเทาสาธารณภัย อุบัติภัยต่าง ๆ และฝึกทักษะให้ อปพร. ให้มีศักยภาพ

7. นโยบายด้านการกีฬา

- 7.1 ส่งเสริมสนับสนุนการจัดกิจกรรมกีฬาเพื่อสุขภาพ
- 7.2 ส่งเสริมสนับสนุนให้เด็ก เยาวชน และประชาชนได้ออกกำลังกายเพื่อสุขภาพ
- 7.3 ส่งเสริมให้มีลานกีฬาและพัฒนาสนามกีฬาให้ทันสมัย

8. นโยบายป้องกันและแก้ไขปัญหาเสพติด

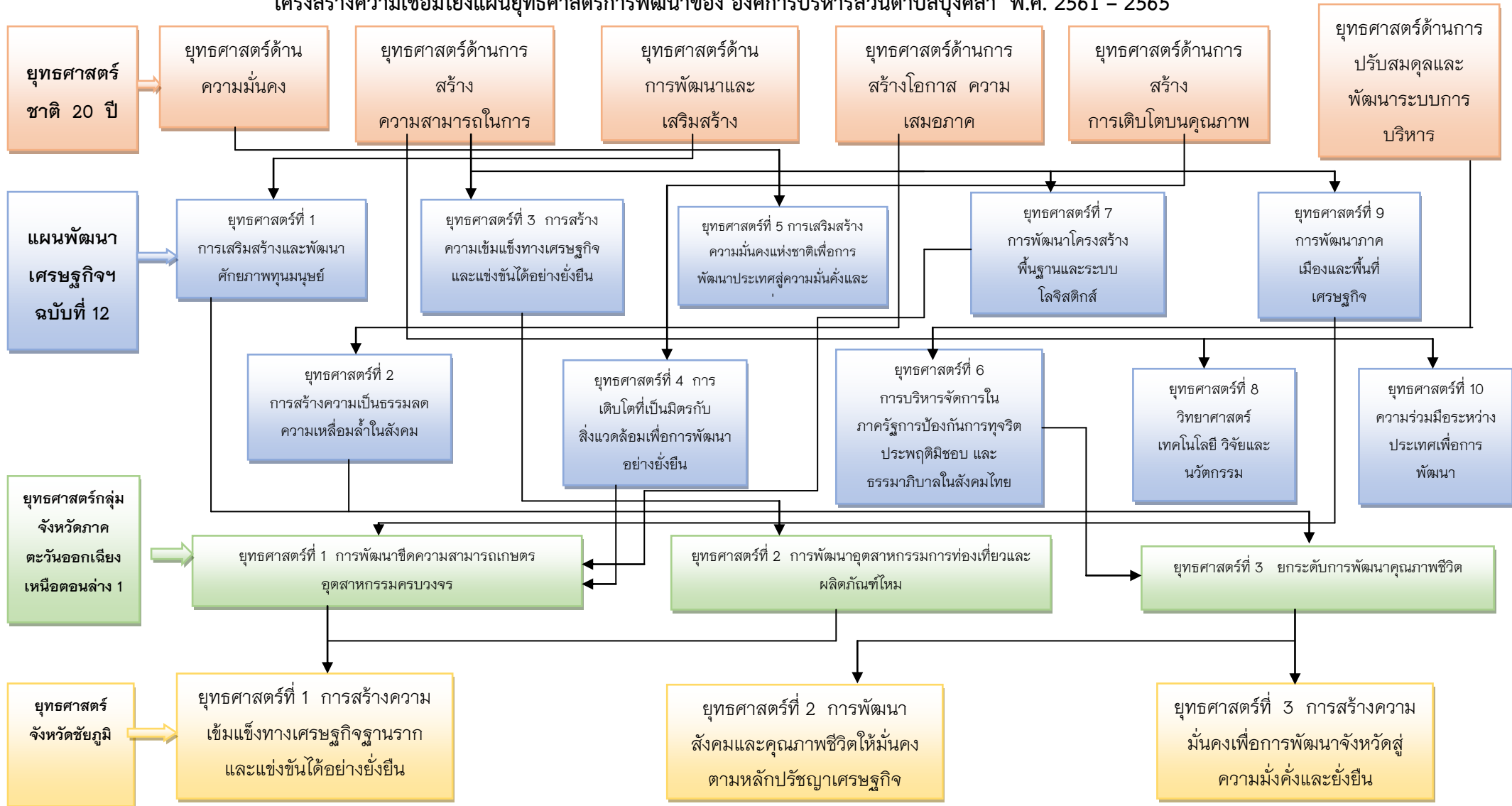
- 8.1 ส่งเสริมป้องกันปัญหาอาชญากรรมและยาเสพติดร่วมกับภาครัฐสอดคลองตามนโยบายของรัฐบาล

9. นโยบายด้านการบริหารจัดการบ้านเมืองที่ดีและด้านการจัดการองค์กร

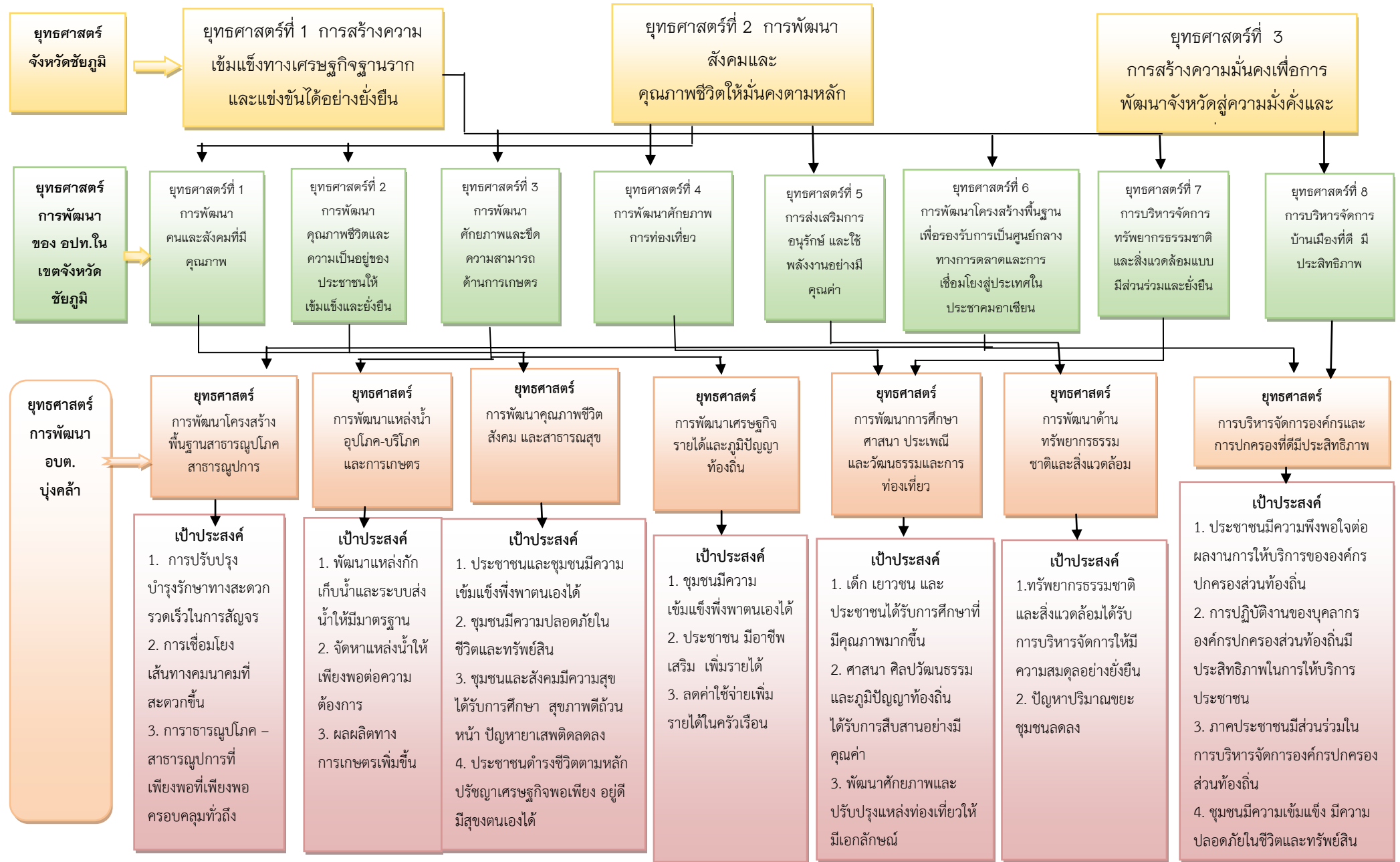
- 9.1 ส่งเสริมการปกครองในระบอบประชาธิปไตยอันมีพระมหากษัตริย์เป็นประมุข
- 9.2 ส่งเสริมให้มีการทำงานร่วมกันระหว่างภาครัฐ องค์กรบริหารส่วนตำบลและประชาชนเพื่อเพิ่มศักยภาพในการพัฒนาตำบล
- 9.3 ผลักดันให้มีการจัดทำฐานข้อมูลที่มีบูรณในทุกระดับของประชากรในพื้นที่ตำบลเพื่อเป็นประโยชน์ในการวางแผนพัฒนาขององค์การบริหารส่วนตำบลต่อไป
- 9.4 พัฒนาบุคลากรให้เกิดวิสัยทัศน์ในการทำงาน มุ่งเน้นการทำงานเป็นทีม อันจะทำให้เกิดการพัฒนาในการบริการประชาชนให้ได้ผลสัมฤทธิ์สูงสุด
- 9.5 นำระบบเทคโนโลยีสารสนเทศที่ทันสมัยและมีประสิทธิภาพมาใช้ในการพัฒนาองค์กรเพื่อประโยชน์ต่อการพัฒนาท้องถิ่นและการให้บริการประชาชน

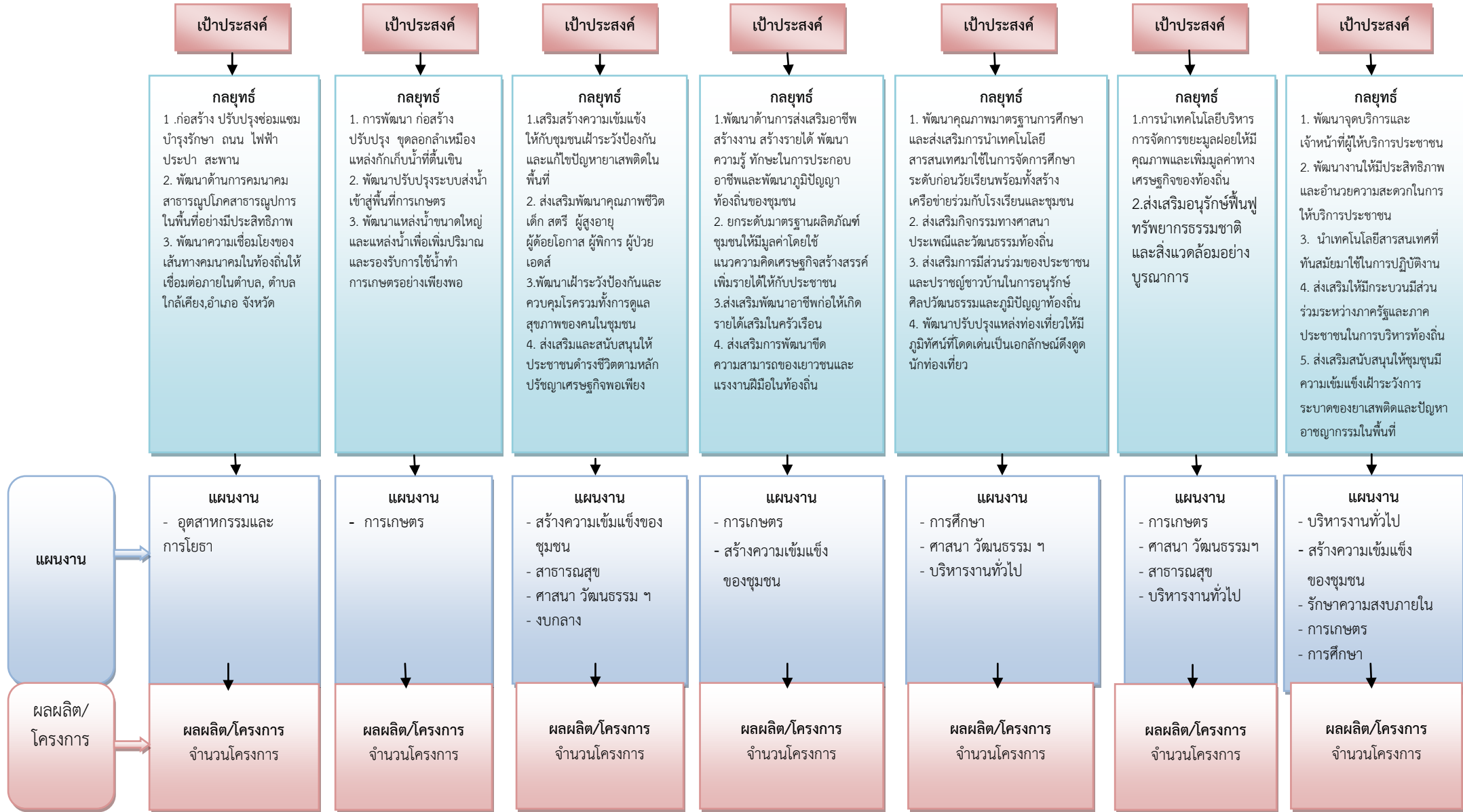
3.3 ความเชื่อมโยงยุทธศาสตร์การพัฒนาจังหวัดกับยุทธศาสตร์การพัฒนารองขององค์กรปกครองท้องถิ่น

โครงสร้างความเชื่อมโยงแผนยุทธศาสตร์การพัฒนารองของ องค์การบริหารส่วนตำบลบุ่งคล้า พ.ศ. 2561 – 2565



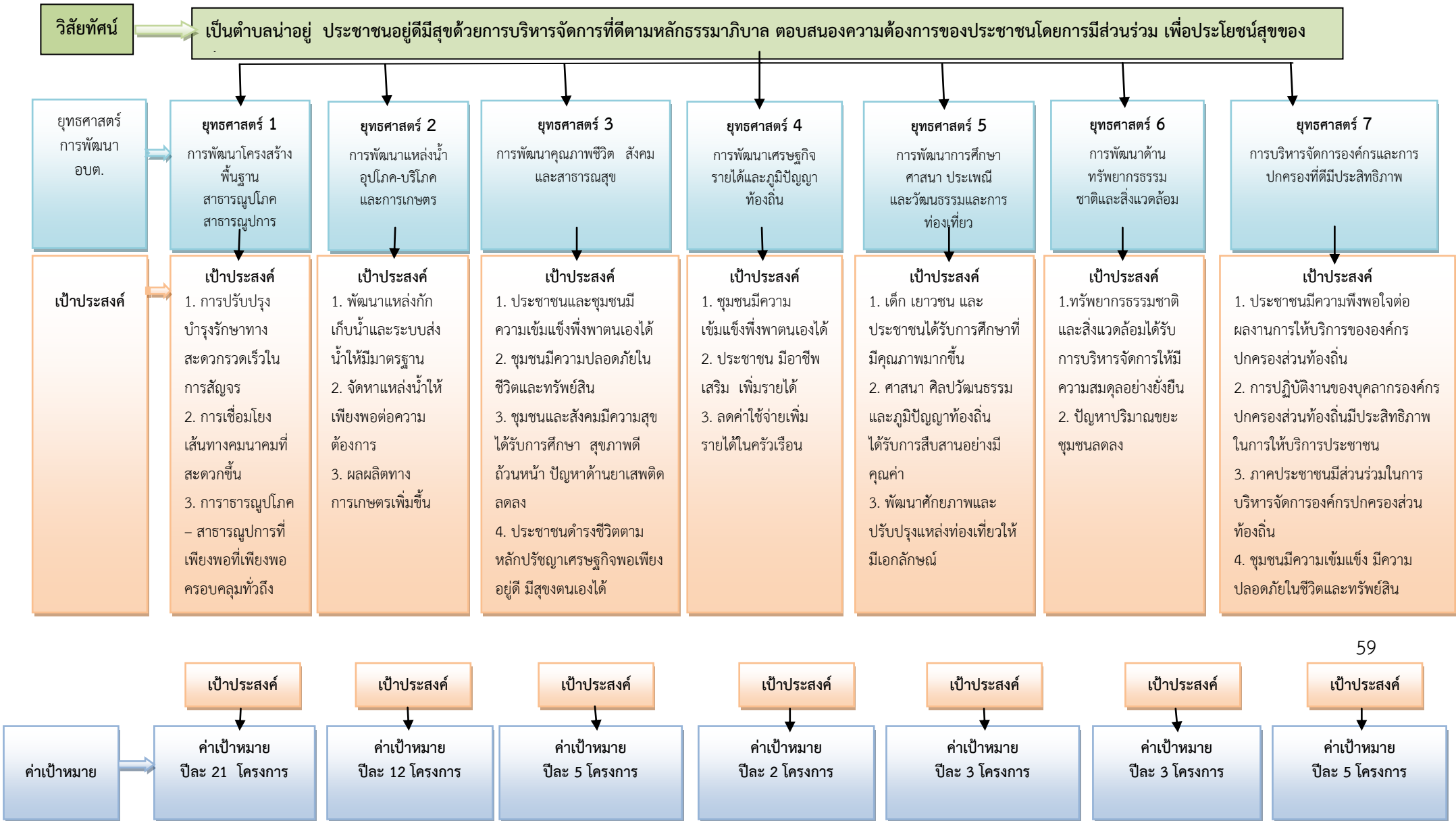
3.3 ความเชื่อมโยงยุทธศาสตร์การพัฒนาจังหวัดกับยุทธศาสตร์การพัฒนาขององค์การบริหารส่วนตำบลบุงคล้า (ต่อ)

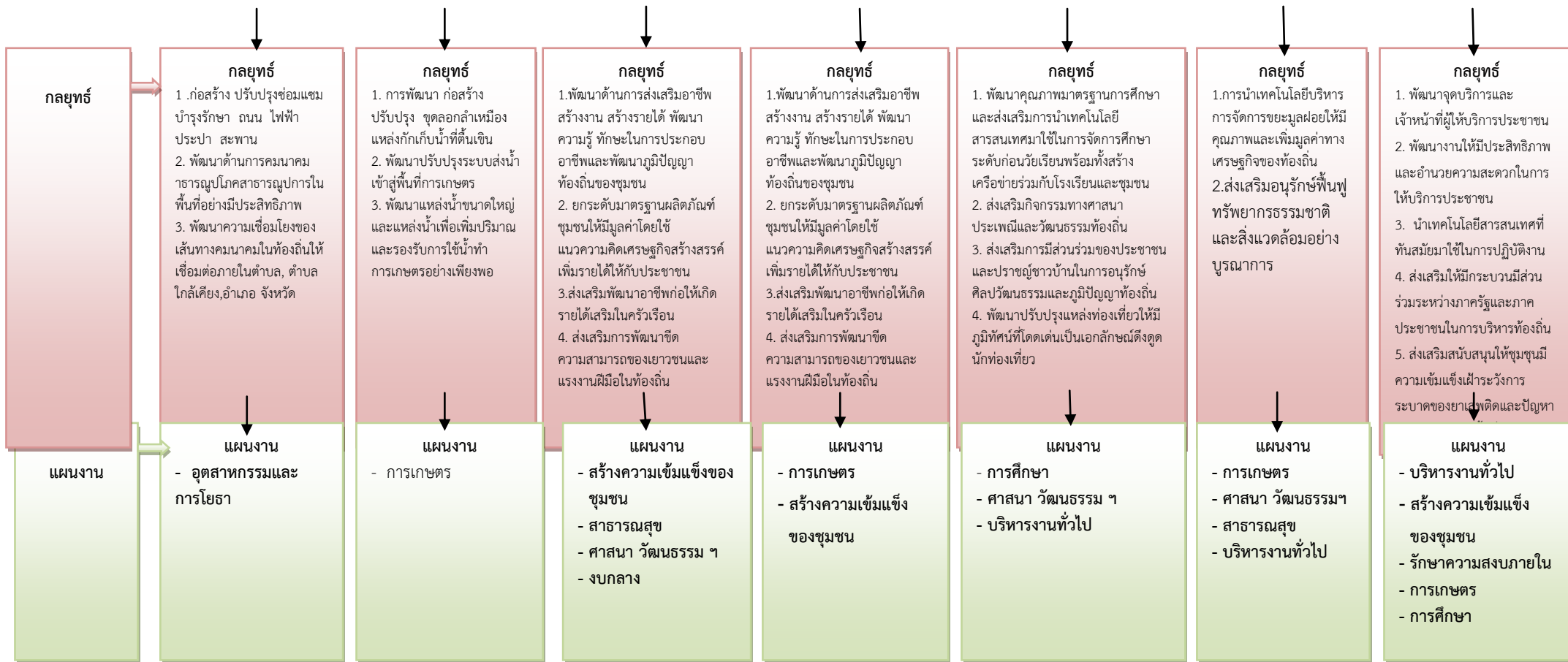




ยุทธศาสตร์การพัฒนาขององค์กรปกครองส่วนท้องถิ่น

3.4 แผนที่ยุทธศาสตร์ (Strategy Map)





3. การวิเคราะห์เพื่อพัฒนาท้องถิ่น

3.1 การวิเคราะห์กรอบการจัดทำยุทธศาสตร์ขององค์กรปกครองส่วนท้องถิ่น (SWOT)

ปัจจัยและสถานการณ์การเปลี่ยนแปลงที่มีผลต่อการพัฒนา ผลการวิเคราะห์และความต้องการของประชาชนในท้องถิ่น ข้อมูลปัญหาความต้องการของประชาชนตำบลบุงคล้า

องค์การบริหารส่วนตำบลบุงคล้า ได้รวบรวมสภาพปัญหาความต้องการของประชาชนโดยการออกประชุมประชาคมทุกหมู่บ้านสรุปภาพรวม ได้ดังนี้

1. ปัญหาและความต้องการด้านแหล่งน้ำ เป็นปัญหาที่สำคัญมากเพราะแหล่งน้ำเป็นปัญหาหลักของพื้นที่เพราะเป็นต้นทุนการผลิต ประชาชนส่วนใหญ่ประกอบอาชีพเกษตรมีแหล่งกักเก็บน้ำที่สามารถเก็บน้ำในช่วงฤดูฝนได้ไม่เพียงพอ จากข้อเสนอความต้องการอยากให้มีการสร้างแหล่งกักเก็บน้ำเพิ่มและขุดลอกแหล่งน้ำที่ตื้นเขิน

2. ปัญหาความต้องการด้านโครงสร้างพื้นฐาน เป็นปัญหาที่สำคัญมากที่สุด คือเส้นทางคมนาคม เป็นปัญหาที่สำคัญเพราะในทุกหมู่บ้านมีความต้องการเส้นทางคมนาคมเพื่อให้เกิดการเชื่อมโยงกับถนนในตำบล หมู่บ้าน อำเภอ จังหวัด ประกอบกับบางเส้นทางมีสภาพชำรุดทรุดโทรม มีฝุ่นละอองและมีลักษณะเป็นลูกรังทำให้การเดินทางระหว่างพื้นที่และการขนส่งผลผลิตทางการเกษตรไม่สะดวกซึ่งมีปัญหาตลอด และบางพื้นที่มีถนนเข้าถึงพื้นที่การเกษตรแต่ไม่มีไฟฟ้าใช้ในการประกอบอาชีพ

3. ปัญหาความต้องการด้านสังคม เป็นปัญหาที่สำคัญปัญหาหนึ่งเกิดขึ้นจากสภาวะการเปลี่ยนแปลงทางสังคม การรับอารยธรรมใหม่ๆมาจากสังคมตะวันตก ทำให้เกิดการซึมซับการเปลี่ยนแปลงในเรื่องการศึกษา ศาสนา จริยธรรม การเปลี่ยนแปลงของเด็กและเยาวชน ปัญหายาเสพติด ปัญหาขาดแคลนแรงงาน ปัญหาเด็กเยาวชนมั่วสุมและทะเลาะวิวาท

4. ปัญหาความต้องการด้านเศรษฐกิจ เป็นปัญหาเกี่ยวกับปากท้องของประชาชนโดยเฉพาะในเรื่องของรายได้และการส่งเสริมอาชีพ การพัฒนาด้านหัตถกรรม ความยากจน เศรษฐกิจพอเพียง ปัญหาเหล่านี้เป็นปัญหาความต้องการของประชาชนที่ต้องการให้องค์การบริหารส่วนตำบลให้การสนับสนุนเพื่อให้เศรษฐกิจได้รับการพัฒนาที่ดีขึ้น

5. ปัญหาความต้องการด้านเกษตรกรรม เป็นปัญหาที่สำคัญอีกปัญหาหนึ่ง เพราะในพื้นที่ของตำบลเนื่องจากอาชีพการเกษตรเป็นอาชีพหลักของตำบลบุงคล้า สภาพปัญหาที่พบมีมากมาย เช่น ราคาผลผลิตตกต่ำ การใช้ปุ๋ยเคมี ขาดตลาดกลางจำหน่าย ขาดการใช้เทคโนโลยีสมัยใหม่ในการผลิต เพื่อเป็นการแก้ไขปัญหาให้เกิดผลจึงต้องมีการพัฒนาที่ลงทุนน้อยแต่ได้ผลผลิตมากเน้นความเป็นธรรมชาติเป็นหลัก

6. ปัญหาความต้องการด้านสิ่งแวดล้อม เป็นสภาพปัญหาที่สำคัญเนื่องจากการขาดกฎกติกา ขาดจิตสำนึกการดูแลอนุรักษ์สิ่งแวดล้อม ขาดประสิทธิภาพในการกำจัดขยะมูลฝอยและน้ำเน่าเสียจึงมีความต้องการแก้ไขปัญหาในการดูแลรักษาสิ่งแวดล้อมที่ชัดเจนการสร้างจิตสำนึกแก่ประชาชนและเยาวชนในการอนุรักษ์สิ่งแวดล้อมในพื้นที่

7. ปัญหาด้านการท่องเที่ยว สภาพในปัจจุบันแหล่งท่องเที่ยวทางโบราณวัตถุยังขาดศักยภาพในการพัฒนาที่มีประสิทธิภาพรวมทั้งการประชาสัมพันธ์อย่างเป็นระบบและต่อเนื่องจึงทำให้คนไม่รู้จัก

3.2 การประเมินสถานการณ์สภาพแวดล้อมภายนอกที่เกี่ยวข้อง

ผลการวิเคราะห์ศักยภาพเพื่อประเมินสถานการณ์การพัฒนาในปัจจุบันและโอกาสการพัฒนาในอนาคตของท้องถิ่น ด้วยเทคนิค SWOT Analysis (จุดแข็ง จุดอ่อน โอกาส และอุปสรรค)

จุดแข็ง (Strengths)

- 1) มีเส้นทางการคมนาคมที่เชื่อมโยงภายในหมู่บ้านระหว่างหมู่บ้าน ตำบล อำเภอ จังหวัด
- 2) เป็นเส้นทางสายหลักเป็นถนนลาดยางซึ่งสะดวกสบาย
- 3) มีแหล่งน้ำธรรมชาติหลายสายไหลผ่านพื้นที่ของตำบล
- 4) มีกลุ่มอาชีพหลากหลาย
- 5) มีศูนย์จำหน่ายผลิตภัณฑ์ประจำตำบล
- 6) มีอัตรากำลังเพื่อรองรับภารกิจหน้าที่
- 7) มีงบประมาณเป็นของตนเองในการพัฒนาท้องถิ่น
- 8) มีสินค้าหนึ่งตำบลหนึ่งผลิตภัณฑ์ที่เป็นอาหารแปรรูปที่รู้จักกันแพร่หลาย
- 9) มีแหล่งท่องเที่ยวโบราณสถานโบราณวัตถุ ซึ่งเป็นศิลปวัฒนธรรมสมัยทวารวดี
- 10) สินค้าหนึ่งตำบลหนึ่งผลิตภัณฑ์ ที่เป็นสินค้าอาหารแปรรูปได้รับ อย.

จุดอ่อน (Weaknesses)

- 1) ถนนบางสาย บางช่วง เมื่อถึงหน้าฝนจะมีน้ำท่วมขัง
- 2) ระบบชลประทาน ระบบส่งน้ำเข้าพื้นที่การเกษตรไม่ทั่วถึง แหล่งน้ำตื้นเขินทำให้ประสบปัญหาความเสียหายจากการทำการเกษตร
- 3) ในแหล่งน้ำมีวัชพืชขึ้นเร็วและหนาแน่นขวางทางน้ำ ทำให้ตื้นเขินและเน่าเสีย
- 4) การรวมกลุ่มประกอบอาชีพไม่เข้มแข็ง ไม่ยั่งยืน
- 5) ขาดการประชาสัมพันธ์อย่างต่อเนื่องเกี่ยวกับกิจกรรมหรือโครงการพัฒนา
- 6) โครงการพัฒนาของแต่ละหมู่บ้านมีจำนวนมากในขณะที่งบประมาณมีจำกัด

โอกาส (Opportunities)

- 1) รัฐธรรมนูญแห่งราชอาณาจักรไทย พ.ศ. 2540 และ พ.ร.บ.กำหนดแผนและขั้นตอนการกระจายอำนาจให้แก่องค์กรปกครองส่วนท้องถิ่น พ.ศ. 2542 ที่ให้ความสำคัญกับการกระจายอำนาจให้แก่องค์กรปกครองส่วนท้องถิ่น
- 2) การกำหนดยุทธศาสตร์การพัฒนาตำบลให้สอดคล้องกับยุทธศาสตร์การพัฒนาจังหวัดและแผนพัฒนาเศรษฐกิจและสังคมแห่งชาติ
- 3) พื้นที่อยู่ใกล้กับตัวอำเภอและจังหวัด ทำให้สามารถติดต่อประสานกับหน่วยงานราชการต่าง ๆ ได้ง่ายและสะดวก
- 4) การขยายตัวของธุรกิจในพื้นที่มีแนวโน้มสูงมีห้างสรรพสินค้าปลีก-ส่ง หอพัก รีสอร์ท อยู่ในพื้นที่ทำให้เศรษฐกิจดีขึ้น ประชาชนในพื้นที่มีงานทำ อบต. มีรายได้เพิ่มขึ้นจากการเก็บภาษี

อุปสรรค (Threats)

- 1) สภาพภูมิอากาศแปรปรวนไม่เป็นไปตามฤดูกาล และมีแนวโน้มที่จะนำไปสู่ความแห้งแล้งมากขึ้น
- 2) มีการปรับปรุง แก๊ซ ระเบียบ กฎหมายที่เกี่ยวข้องกับองค์กรปกครองส่วนท้องถิ่นบ่อยครั้งจนเกิดความสับสนในการถือปฏิบัติ
- 3) ภารกิจที่เพิ่มขึ้นจากการได้รับการกระจายอำนาจ ไม่เหมาะสมสอดคล้องกับจำนวนบุคลากรขององค์กรปกครองส่วนท้องถิ่น ซึ่งมีอยู่จำนวนน้อยเมื่อเทียบกับปริมาณงานที่ต้องรับผิดชอบ
- 4) ภารกิจเพิ่มมากขึ้นจากการที่ได้รับการถ่ายโอน เมื่อเทียบกับจำนวนงบประมาณที่ได้รับจัดสรรไม่เพียงพอในการบริหารจัดการให้เกิดความอยู่ดีมีสุขแก่ประชาชน

.....

ส่วนที่ 3 การนำแผนพัฒนาท้องถิ่นไปสู่การปฏิบัติ

ยุทธศาสตร์การพัฒนาและแผนงาน

ที่	ยุทธศาสตร์	ด้าน	แผนงาน	หน่วยงานรับผิดชอบหลัก	หน่วยงานสนับสนุน
1	การพัฒนาด้านโครงสร้างพื้นฐาน สาธารณูปโภค – สาธารณูปการ	ด้านการเศรษฐกิจ	- อุตสาหกรรมและการโยธา	กองช่าง	อบจ./ อำเภอ/จังหวัด / กรมส่งเสริม/กรมทาง หลวง
2.	การพัฒนาด้านแหล่งน้ำ อุบโภค - บริโภค	ด้านการเศรษฐกิจ	- การเกษตรและแหล่งน้ำ	กองช่าง	อบจ./ อำเภอ/จังหวัด / กรมส่งเสริม/กรมทรัพย์ กรมชลประทาน
3.	การพัฒนาด้านคุณภาพชีวิต สาธารณสุข สังคม ประชาชน ให้เข้มแข็งยั่งยืน	ด้านบริการชุมชนและสังคม ด้านบริการชุมชนและสังคม ด้านบริการชุมชนและสังคม ด้านการดำเนินการอื่น	- สร้างความเข้มแข็งของชุมชน - สาธารณสุข - ศาสนาวัฒนธรรมและนันทนาการ - งบกลาง	กองสวัสดิการสังคม สำนักปลัด	สำนักปลัด สนง. พัฒนาสังคมและ ความมั่นคงของมนุษย์
4.	การพัฒนาด้านเศรษฐกิจ รายได้ ภูมิปัญญาท้องถิ่น	ด้านการเศรษฐกิจ ด้านบริการชุมชนและสังคม	- การเกษตร - สร้างความเข้มแข็งของชุมชน	สำนักปลัด กองสวัสดิการสังคม	สำนักปลัด
5.	ด้านพัฒนาการศึกษา ศาสนา ประเพณีวัฒนธรรมและ การท่องเที่ยว	ด้านบริการชุมชนและสังคม ด้านบริการชุมชนและสังคม ด้านบริหารทั่วไป	- การศึกษา - ศาสนา วัฒนธรรมและนันทนาการ - บริหารงานทั่วไป	กองการศึกษา กองสวัสดิการสังคม	สำนักปลัด
6.	การอนุรักษ์ทรัพยากรธรรมชาติ และสิ่งแวดล้อมแบบมีส่วนร่วม	ด้านการเศรษฐกิจ ด้านบริการชุมชนและสังคม ด้านบริการชุมชนและสังคม ด้านบริหารทั่วไป	- การเกษตร - ศาสนา วัฒนธรรมและนันทนาการ - สาธารณสุข - บริหารงานทั่วไป	กองช่าง กองการศึกษา กองสวัสดิการสังคม	สำนักปลัด
7	การบริหารจัดการองค์กรและการ ปกครองที่ดีมีประสิทธิภาพ	ด้านบริหารทั่วไป ด้านบริการชุมชนและสังคม ด้านบริการชุมชนและสังคม ด้านการเศรษฐกิจ ด้านบริการชุมชนและสังคม	- บริหารงานทั่วไป - สร้างความเข้มแข็งของชุมชน - รักษาความสงบภายใน - การเกษตร - การศึกษา	สำนักปลัด กองสวัสดิการ กองการศึกษา กองคลัง	สำนักปลัด

บัญชีสรุปโครงการพัฒนา
แผนพัฒนาท้องถิ่น (พ.ศ. 2561 - 2565)
สำหรับ องค์การปกครองส่วนท้องถิ่นดำเนินการ
องค์การบริหารส่วนตำบลบึงคล้า อำเภอเมืองชัยภูมิ จังหวัดชัยภูมิ

ยุทธศาสตร์	ปี 2561		ปี 2562		ปี 2563		ปี 2564		ปี 2565		รวม 5 ปี	
	จำนวนโครงการ	งบประมาณ (บาท)	จำนวนโครงการ	งบประมาณ (บาท)	จำนวนโครงการ	งบประมาณ (บาท)	จำนวนโครงการ	งบประมาณ (บาท)	จำนวนโครงการ	งบประมาณ (บาท)	จำนวนโครงการ	งบประมาณ (บาท)
1) ยุทธศาสตร์การพัฒนาด้านโครงสร้างพื้นฐาน ๑												
1.1 แผนงานอุตสาหกรรมและการโยธา	49	10,119,000	59	13,564,000	75	19,961,000	61	15,857,000	60	15,728,000	304	75,229,000
รวม	49	10,119,000	59	13,564,000	75	19,961,000	61	15,857,000	60	15,728,000	304	75,229,000
2) ยุทธศาสตร์การพัฒนาด้านแหล่งน้ำอุปโภค-บริโภค												
2.1 แผนงานการเกษตร	23	3,748,500	25	4,149,900	17	2,193,500	15	1,937,000	23	3,653,500	103	15,682,400
รวม	23	3,748,500	25	4,149,900	17	2,193,500	15	1,937,000	23	3,653,500	103	15,682,400
3) ยุทธศาสตร์การพัฒนาด้านคุณภาพชีวิต สาธารณสุข สังคม ประชาชนให้เข้มแข็งยั่งยืน												
3.1 แผนงานสาธารณสุข	6	343,800	6	343,800	6	343,800	6	343,800	6	343,800	30	1,719,000
3.2 แผนงานสร้างความเข้มแข็งของชุมชน	3	110,000	3	130,000	3	110,000	3	110,000	3	110,000	15	570,000
3.3 แผนงานศาสนา วัฒนธรรม	1	100,000	1	100,000	1	100,000	1	100,000	1	100,000	5	500,000
3.4 แผนงานงบกลาง	4	24,280,000	4	24,280,000	4	23,665,000	4	26,019,000	4	28,592,000	20	126,836,000
รวม	14	24,833,800	14	24,853,800	14	24,218,800	14	26,572,800	14	29,145,800	70	129,625,000
4) ยุทธศาสตร์การพัฒนาด้านเศรษฐกิจ รายได้ และภูมิปัญญาท้องถิ่น												
4.1 แผนงานการเกษตร	3	120,000	3	120,000	3	120,000	3	120,000	3	120,000	15	600,000
4.2 แผนงานสร้างความเข้มแข็งของชุมชน	3	110,000	3	110,000	3	110,000	3	110,000	3	110,000	15	550,000
รวม	6	230,000	6	230,000	6	230,000	6	230,000	6	230,000	30	1,150,000
5) ยุทธศาสตร์การพัฒนาด้านพัฒนาการศึกษา ศาสนา ประเพณีวัฒนธรรมและการท่องเที่ยว												
5.1 แผนการศึกษา	9	925,000	15	1,715,000	19	1,830,000	18	1,790,000	18	1,790,000	79	8,050,000
5.2 แผนงานการศึกษา วัฒนธรรมและนันทนาการ	2	100,000	2	100,000	3	180,000	3	180,000	3	180,000	13	740,000
รวม	11	1,025,000	17	1,815,000	22	2,010,000	21	1,970,000	21	1,970,000	92	8,790,000
6) ยุทธศาสตร์การพัฒนาด้านทรัพยากรธรรมชาติและ สิ่งแวดลอม												
6.1 แผนงานการเกษตร	1	30,000	1	30,000	4	1,230,000	4	1,230,000	4	1,230,000	14	3,750,000
6.2 แผนงานสาธารณสุข	2	60,000	2	60,000	2	60,000	2	60,000	2	60,000	10	300,000
6.3 แผนงานบริหารงานทั่วไป	1	30,000	1	30,000	1	100,000	1	100,000	1	100,000	5	360,000
รวม	4	120,000	4	120,000	7	1,390,000	7	1,390,000	7	1,390,000	29	4,410,000
7) ยุทธศาสตร์การพัฒนาด้านบริหารจัดการองค์กร และการปกครองที่มีประสิทธิภาพ												
7.1 แผนงานบริหารงานทั่วไป	6	510,000	6	510,000	8	1,440,000	6	990,000	6	990,000	32	4,440,000
7.2 แผนงานสร้างความเข้มแข็งของชุมชน	2	500,000	2	500,000	2	500,000	2	500,000	2	500,000	10	2,500,000
7.3 แผนงานรักษาความสงบภายใน	1	100,000	1	150,000	1	300,000	1	300,000	1	300,000	5	1,150,000
7.4 แผนงานการเกษตร	1	50,000	1	50,000	1	100,000	1	100,000	1	100,000	5	400,000
รวม	10	1,160,000	10	1,210,000	12	2,340,000	10	1,890,000	10	1,890,000	25	8,490,000
รวมทั้งสิ้น	117	41,236,300	135	45,942,700	153	52,343,300	134	49,846,800	141	54,007,300	653	243,376,400

บัญชีสรุปโครงการพัฒนา
แผนพัฒนาท้องถิ่น (พ.ศ. 2561 - 2565)
สำหรับ อุทมนนองค์กรปกครองส่วนท้องถิ่น ส่วนราชการ รัฐวิสาหกิจ องค์กรประชาชน
องค์การบริหารส่วนตำบลบุงคล้า อำเภอเมืองชัยภูมิ จังหวัดชัยภูมิ

ยุทธศาสตร์	ปี 2561		ปี 2562		ปี 2563		ปี 2564		ปี2565		รวม 5 ปี	
	จำนวน โครงการ	งบประมาณ (บาท)	จำนวน โครงการ	งบประมาณ (บาท)	จำนวน โครงการ	งบประมาณ (บาท)	จำนวน โครงการ	งบประมาณ (บาท)	จำนวน โครงการ	งบประมาณ (บาท)	จำนวน โครงการ	งบประมาณ (บาท)
1) ยุทธศาสตร์การพัฒนาด้านโครงสร้างพื้นฐาน ฯ แผนงานอุตสาหกรรมและการโยธา	12	2,690,000	12	2,690,000	18	3,830,000	18	3,830,000	18	3,830,000	78	16,870,000
รวม	12	2,690,000	12	2,690,000	18	3,830,000	18	3,830,000	18	3,830,000	78	16,870,000
2) ยุทธศาสตร์การพัฒนาด้านคุณภาพชีวิต สาธารณสุขฯ แผนงานสาธารณสุข	1	240,000	1	240,000	1	240,000	1	240,000	1	240,000	5	1,200,000
รวม	1	240,000	1	240,000	1	240,000	1	240,000	1	240,000	5	1,200,000
3) ยุทธศาสตร์การพัฒนาด้านการศึกษา ศาสนา ฯ แผนงานการศึกษา	1	650,000	1	650,000	1	650,000	1	650,000	1	650,000	5	3,250,000
รวม	1	650,000	1	650,000	1	650,000	1	650,000	1	650,000	5	3,250,000
รวมทั้งสิ้น	14	3,580,000	14	3,580,000	20	4,720,000	20	4,720,000	20	4,720,000	88	21,320,000

บัญชีสรุปโครงการพัฒนา
แผนพัฒนาท้องถิ่น (พ.ศ. 2561 - 2565)
สำหรับ โครงการเกื้อหนุนสุขภาพองค์การปกครองส่วนท้องถิ่น
องค์การบริหารส่วนตำบลบึงคล้า อำเภอเมืองชัยภูมิ จังหวัดชัยภูมิ

ยุทธศาสตร์	ปี 2561		ปี 2562		ปี 2563		ปี 2564		ปี 2565		รวม 5 ปี	
	จำนวน โครงการ	งบประมาณ (บาท)	จำนวน โครงการ	งบประมาณ (บาท)	จำนวน โครงการ	งบประมาณ (บาท)	จำนวน โครงการ	งบประมาณ (บาท)	จำนวน โครงการ	งบประมาณ (บาท)	จำนวน โครงการ	งบประมาณ (บาท)
1) ยุทธศาสตร์การพัฒนาด้านโครงสร้างพื้นฐานฯ แผนงานอุตสาหกรรมและการโยธา	19	135,351,000	23	149,043,000	34	182,104,000	36	183,324,000	33	172,244,000	145	822,066,000
รวม	19	135,351,000	23	149,043,000	34	182,104,000	36	183,324,000	33	172,244,000	145	822,066,000
2) ยุทธศาสตร์การพัฒนาด้านแหล่งน้ำอุปโภค-บริโภค แผนงานการเกษตร	14	27,853,000	14	27,853,000	25	111,114,850	25	111,114,850	25	111,114,850	103	389,050,550
รวม	14	27,853,000	14	27,853,000	25	111,114,850	25	111,114,850	25	111,114,850	103	389,050,550
รวมทั้งสิ้น	33	163,204,000	37	176,896,000	59	293,218,850	61	294,438,850	58	283,358,850	248	1,211,116,550

รายละเอียดโครงการพัฒนา
แผนพัฒนาท้องถิ่น พ.ศ. 2561 - 2565
สำหรับ องค์กรปกครองส่วนท้องถิ่นดำเนินการ

องค์การบริหารส่วนตำบลบึงคล้า อำเภอเมืองชัยภูมิ จังหวัดชัยภูมิ

ยุทธศาสตร์จังหวัดที่ 2 พัฒนาการท่องเที่ยวให้มีคุณภาพได้มาตรฐาน แนวทางที่ 1 (ข้อ 1.2) พัฒนาและปรับปรุงโครงสร้างพื้นฐานที่สนับสนุนการท่องเที่ยวที่สนับสนุนการท่องเที่ยว ปรับปรุงมาตรฐานสิ่งอำนวยความสะดวก

ยุทธศาสตร์การพัฒนาของ อปท. ในเขตจังหวัดที่ 6 ด้านพัฒนาโครงสร้างพื้นฐาน เพื่อรองรับการเป็นศูนย์กลางทางการตลาดและการเชื่อมโยงสู่ประเทศในประชาคมอาเซียน

ยุทธศาสตร์การพัฒนา อปท. : ด้านโครงสร้างพื้นฐานสาธารณูปโภคและสาธารณูปการ

แผนงานอุตสาหกรรมและการโยธา

ที่	โครงการ/กิจกรรม	วัตถุประสงค์	เป้าหมาย (ผลผลิตของโครงการ)	งบประมาณที่ผ่านมา					ตัวชี้วัด (KPI)	ผลที่คาดว่าจะได้รับ	หน่วยงาน ที่รับผิดชอบ
				2561 (บาท)	2562 (บาท)	2563 (บาท)	2564 (บาท)	2565 (บาท)			
1	โครงการปรับปรุงถนนเสริมผิว Asphaltic Concrete (สายรอบหนองตาดำ) หมู่ที่ 1	เพื่อให้การเดินทางสัญจรไปมาได้สะดวก	กว้าง 5.00 เมตร ยาว 222.00 เมตร หนา 0.04 เมตร หรือมีพื้นที่ปูยาง ไม่น้อยกว่า 1,110 ตร.ม.	-	-	450,000	450,000	450,000	ร้อยละ60ของประชาชน เดินทางสัญจรได้สะดวก	การเดินทางไป-มา สะดวกขึ้น	กองช่าง
2	โครงการปรับปรุงถนนคอนกรีตเสริมเหล็กสายบ้านนางवलนุช ถึง ถนนลาดยางไอทิวี. หมู่ที่ 1	เพื่อให้การเดินทางสัญจรไปมาได้สะดวก	กว้าง 4.00 เมตร ยาว 1,175.00 เมตร หนา 0.15 เมตร หรือมีพื้นที่คอนกรีต ไม่น้อยกว่า 4,700.00 ตร.ม.	520,000	520,000	497,000	497,000	497,000	ร้อยละ80ของประชาชน มีถนนเพิ่มขึ้น	มีเส้นทางสัญจร ไปมาที่สะดวก เพิ่มขึ้น	กองช่าง
3	โครงการก่อสร้างร่องระบายน้ำพร้อมฝาปิด สายบ้านนายสุภาพ กำเนิดชวา ถึง บ้านนายสมบูรณ์ จินตามาศย์หมู่ที่1	เพื่อให้การระบายน้ำที่ท่วมขังและเน่าเสียในหมู่บ้านไหลได้สะดวกขึ้น	ขนาดกว้าง 0.40 เมตร ยาว 190 เมตร ลึกเฉลี่ย 0.25 - 0.40 เมตร	342,000	342,000	342,000	-	-	ร้อยละ60ของน้ำที่ท่วม ขังในหมู่บ้านลดลง	การระบายน้ำที่ท่วม ขังในหมู่บ้านไหลได้ สะดวกขึ้น	กองช่าง
4	โครงการปรับปรุงวางท่อระบายน้ำพร้อมบ่อพัก (ศาลปู่ตา) หมู่ที่ 2	เพื่อระบายน้ำลงสู่พื้นที่การเกษตร	กว้าง 2.30 เมตร ยาว 7.30 เมตร ลึก 2.34 เมตร	-	-	208,000	-	-	ร้อยละ60ของน้ำที่ท่วม ขังในหมู่บ้านลดลง	น้ำท่วมขังใน หมู่บ้านลดลง	กองช่าง
5	โครงการปรับปรุงวางระบายน้ำพร้อมฝาปิดสายบ้านนายสุขชัย ถึง บ้านนายบุญมา ภูสิงห์ หมู่ที่ 2	เพื่อระบายน้ำลงสู่พื้นที่การเกษตร	กว้าง 0.40 เมตร ยาว 450.00 เมตร ลึกเฉลี่ย 0.40 - 0.50 เมตร	270,000	270,000	270,000	270,000	270,000	ร้อยละ60ของน้ำที่ท่วม ขังในหมู่บ้านลดลง	น้ำท่วมขังใน หมู่บ้านลดลง	กองช่าง

6	โครงการปรับปรุงถนนดินลูกรัง สายนาบางเหริยอุทุมจนถึงนาบ้ายจ้อย หมู่ที่ 2	เพื่อให้การเดินทางสัญจร ไปมาได้สะดวก	กว้าง 4.00 เมตร ยาว 650.00 เมตร หนา 0.10 เมตร หรือมีดินลูกรัง ไม่น้อยกว่า 260.00 ลบ.ม.	70,000	70,000	-	-	-	ร้อยละ60ของประชาชน เดินทางสัญจรได้สะดวก	การเดินทางไป-มา สะดวกขึ้น	กองช่าง
7	โครงการปรับปรุงผิวจราจรถนน คสล. เสริมแอสฟัลต์ติกสายบ้านนางสาคร - หน้าโรงเรียน บ้านหนองฉิม หมู่ที่ 2	เพื่อให้การเดินทางสัญจร ไปมาได้สะดวก	กว้าง 4.00 เมตร ยาว 324.00 เมตร หนา 0.05 เมตรหรือมีพื้นที่เทคอนกรีต ไม่น้อยกว่า 1,296.00 ตร.ม.	350,000	350,000	350,000	350,000	350,000	ร้อยละ60ของประชาชน เดินทางสัญจรได้สะดวก	การเดินทางไป-มา สะดวกขึ้น	กองช่าง
8	โครงการปรับปรุงซ่อมผิวจราจรถนน เสริมผิวแอสฟัลต์ติกสายบ้านนางบัววัง ถึงศาลตาปู่ หมู่ที่ 2	เพื่อให้การเดินทางสัญจร ไปมาได้สะดวก	กว้าง 6.00 เมตร ยาว 1,000.00เมตร หนา 0.05 เมตร หรือมีพื้นลาดยาง ไม่น้อยกว่า 6,000.00 ตร.ม.	400,000	400,000	400,000	-	-	ร้อยละ90ของประชาชน เดินทางสัญจรได้สะดวก	การเดินทางไป-มา สะดวกขึ้น	กองช่าง
9	โครงการปรับปรุงถนน คสล. สายบ้านนายสวน ถึง บ้านนางทองชัน หมู่ที่ 2	เพื่อให้การเดินทางสัญจร ไปมาได้สะดวก	กว้าง 4.00 เมตร ยาว 531.00 เมตร หนา 0.15 เมตร รือมีพื้นที่เทคอนกรีต ไม่น้อยกว่า 2,124.00 ตร.ม.	354,000	354,000	354,000	-	-	ร้อยละ60ของประชาชน เดินทางสัญจรได้สะดวก	การเดินทางไป-มา สะดวกขึ้น	กองช่าง
10	โครงการปรับปรุงถนนดินลูกรัง สายนาบ้ายสมบัติถึงนาบ้ายเกียรดิทอง หมู่ที่ 2	เพื่อให้การเดินทางสัญจร ไปมาได้สะดวก	กว้าง 4.00 เมตร ยาว 1,500 เมตร หนา 0.10 เมตร หรือมีดินลูกรัง ไม่น้อยกว่า 600.00 ลบ.ม.	132,000	132,000	-	-	-	ร้อยละ 60 ของประชาชน เดินทางสัญจรได้สะดวก	การเดินทางไป-มา สะดวกขึ้น	กองช่าง
11	โครงการปรับปรุงถนน คสล. (สายบ้านนางพิมพ์ทองถึง บ้านนางกิติมา สุขสำราญ) หมู่ที่ 3	เพื่อให้การเดินทางสัญจร ไปมาได้สะดวก	กว้าง 4.00 เมตร ยาว 141.00 เมตร หนา 0.15 เมตร หรือมีพื้นที่เทคอนกรีต ไม่น้อยกว่า 564.00 ตร.ม.	-	-	347,000	347,000	347,000	ร้อยละ 80 ของประชาชน เดินทางสัญจรได้สะดวก	การเดินทางไป-มา สะดวกขึ้น	กองช่าง
12	โครงการปรับปรุงถนนคสล. (สายบ้านนายหนูคิด ถึง บ้าน นางรุ่งทิพย์ ไจสบาย) หมู่ที่ 3	เพื่อให้การเดินทางสัญจร ไปมาได้สะดวก	กว้าง 4.00 เมตร ยาว 54.00 เมตร หนา 0.15 เมตร หรือมีพื้นที่เทคอนกรีต ไม่น้อยกว่า 162.00 ตร.ม. พร้อมลูกรังไหลทาง	-	-	370,000	370,000	370,000	ร้อยละ65ของน้ำที่ท่วม ซังในหมู่บ้านลดลง	การเดินทางไป-มา สะดวกขึ้น	กองช่าง
13	โครงการปรับปรุงถนนคสล. (สายกลางบ้าน) หมู่ที่ 3	เพื่อให้การเดินทางสัญจร ไปมาได้สะดวก	กว้าง 5.00 เมตร ยาว 380.00 เมตร หนา 0.15 เมตร หรือมีพื้นที่เทคอนกรีต ไม่น้อยกว่า 1,900.00 ตร.ม.	-	-	366,000	366,000	366,000	ร้อยละ65ของน้ำที่ท่วม ซังในหมู่บ้านลดลง	การเดินทางไป-มา สะดวกขึ้น	กองช่าง
14	โครงการปรับปรุงถนนแอสฟัลต์ติก คอนกรีต(สายจากบ้านนายบุญโอม ถึง บ้านนายสุพรม ช้างวิชาญ) หมู่ที่ 3	เพื่อให้การเดินทางสัญจร ไปมาได้สะดวก	กว้าง 4.00 เมตร ยาว 540.00 เมตร หนา 0.04 เมตร หรือมีพื้นที่ลาดยาง ไม่น้อยกว่า 2,160.00 ตร.ม.	-	-	612,000	612,000	612,000	ร้อยละ60ของประชาชน เดินทางได้สะดวกขึ้น	สะดวกขึ้น	กองช่าง
15	โครงการก่อสร้างถนน คสล. สายบ้านนางอรทัย ชิมกระโทก ถึงถนนลาดยางบ่อไต้ หมู่ที่ 3	เพื่อให้การเดินทางสัญจร ไปมาได้สะดวก	กว้าง 4.00 เมตร ยาว 200.00 เมตร หนา 0.15 เมตร หรือพื้นที่เทคอนกรีต ไม่น้อยกว่า 800.00 ตร.ม.	200,000	200,000	497,000	497,000	497,000	ร้อยละ80ของประชาชน เดินทางสัญจรได้สะดวก	มีเส้นทางสัญจร ไปมาที่สะดวก เพิ่มขึ้น	กองช่าง
16	โครงการปรับปรุงถนนดินลูกรัง สายหนองโสก ถึงท่อปล้อคคลองเตา หมู่ที่ 3	เพื่อให้การเดินทางสัญจร ไปมาได้สะดวก	กว้าง 4.00 เมตร ยาว 1,460.00 เมตร หนาเฉลี่ย 0.10 เมตร หรือพื้นที่ ลูกรังไม่น้อยกว่า 584.00 ลบ.ม.	128,000	128,000	135,000	135,000	135,000	ร้อยละ60ของประชาชน เดินทางได้สะดวกขึ้น	การเดินทางไป-มา สะดวกขึ้น	กองช่าง
17	โครงการปรับปรุงถนนดินลูกรัง รอบคันคลองหนองโจ้ง หมู่ที่ 3	เพื่อให้การเดินทางสัญจร ไปมาได้สะดวก	กว้าง 4.00 เมตร ยาว 1,463.00 เมตร หนาเฉลี่ย 0.10 เมตร หรือพื้นที่ ลูกรังไม่น้อยกว่า 585.00 ลบ.ม.	129,000	129,000	450,000	450,000	450,000	ร้อยละ 60 ของประชาชน เดินทางได้สะดวกขึ้น	การเดินทางไป-มา สะดวกขึ้น	กองช่าง
18	โครงการปรับปรุงถนนดินลูกรัง สายนาบ้ายประยูร กล้าจริง (บ่อไต้) หมู่ที่ 3	เพื่อให้การเดินทางสัญจร ไปมาได้สะดวก	กว้าง 4.00 เมตร ยาว 607.00 เมตร หนาเฉลี่ย 0.10 เมตร หรือพื้นที่ ลูกรังไม่น้อยกว่า 242.00 ลบ.ม.	54,000	54,000	56,000	56,000	56,000	ร้อยละ60ของประชาชน เดินทางได้สะดวกขึ้น	การเดินทางไป-มา สะดวกขึ้น	กองช่าง
19	โครงการปรับปรุงถนน คสล. สายจากถนนลาดยาง ถึงลำห้วยหัว หมู่ที่ 4	เพื่อให้การเดินทางสัญจร ไปมาได้สะดวก	กว้าง 4.00 เมตร ยาว 162.00 เมตร หนา 0.15 เมตร หรือพื้นที่เทคอนกรีต ไม่น้อยกว่า 648.00 ตร.ม.	200,000	200,000	357,000	-	-	ร้อยละ80ของประชาชน เดินทางสัญจรได้สะดวก	มีเส้นทางสัญจร ไปมาที่สะดวก เพิ่มขึ้น	กองช่าง
20	โครงการปรับปรุงถนนดินลูกรัง สายนาบ้ายสุวิจิตร วงษ์นรา ถึง ถนน คสล.บ้านนายพิชิต หมู่ที่ 4	เพื่อให้การเดินทางสัญจร ไปมาได้สะดวก	กว้าง 3.00 เมตร ยาว 610.00 เมตร หนา 0.10 เมตร หรือมีดินลูกรัง ไม่น้อยกว่า 183.00 ลบ.ม.	53,000	53,000	56,000	56,000	56,000	ร้อยละ60ของประชาชน เดินทางได้สะดวกขึ้น	การเดินทางไป-มา สะดวกขึ้น	กองช่าง
21	โครงการปรับปรุงถนน คสล. รอบสระสีสนาเขียว หมู่ที่ 4	เพื่อให้การเดินทางสัญจร ไปมาได้สะดวก	กว้าง 4.00 เมตร ยาว 220.00 เมตร หนา 0.15 เมตร หรือพื้นที่เท คอนกรีตไม่น้อยกว่า 880.00 ตร.ม.	560,000	560,000	497,000	497,000	497,000	ร้อยละ80ของประชาชน เดินทางสัญจรได้สะดวก	การเดินทางไป-มา สะดวกขึ้น	กองช่าง
22	โครงการปรับปรุงถนน คสล. จากบ้านนายวีระ ยอดพระคำ ถึงโรงสี นายมิตร จำชาติ หมู่ที่ 4	เพื่อให้การเดินทางสัญจร ไปมาได้สะดวก	กว้าง 4.00 เมตร ยาว 270.00 เมตร หนา 0.15 เมตร หรือพื้นที่คอนกรีต ไม่น้อยกว่า 1,080.00 ตร.ม.	270,000	270,000	624,000	624,000	624,000	ร้อยละ80ของประชาชน เดินทางสัญจรได้สะดวก	การเดินทางไป-มา สะดวกขึ้น	กองช่าง

23	โครงการปรับปรุงถนน คสล. สายจากถนนลาดยางโยธาธิการ ถึงลำประเทว หมู่ที่ 4	เพื่อให้การเดินทางสัญจรไปมาได้สะดวก	กว้าง 4.00 เมตร ยาว 956.00 เมตร หนา 0.15 เมตร หรือพื้นที่เทคอนกรีต ไม่น้อยกว่า 3,824.00 ตร.ม.	478,000	478,000	442,000	442,000	442,000	ร้อยละ80ของประชาชน เดินทางสัญจรได้สะดวก	การเดินทางไป-มา สะดวกขึ้น	กองช่าง
24	โครงการปรับปรุงถนนดินลูกรัง จากวัดป่าดอนตูม ถึงนายนายหนูรีน หมู่ที่ 4	เพื่อให้การเดินทางสัญจรไปมาได้สะดวก	กว้าง 4.00 เมตร ยาว 900.00 เมตร หนา 0.10 เมตร หรือมีดินลูกรัง ไม่น้อยกว่า 360.00 ลบ.ม.	-	-	83,000	83,000	83,000	ร้อยละ60ของประชาชน เดินทางได้สะดวกขึ้น	การเดินทางไป-มา สะดวกขึ้น	กองช่าง
25	โครงการปรับปรุงถนน คสล. สายถนนลาดยางโยธาธิการ ถึง ถนน คสล.ประตุน้ำ หมู่ที่ 4	เพื่อให้การเดินทางสัญจรไปมาได้สะดวก	กว้าง 4.00 เมตร ยาว 1,050 เมตร หนา 0.15 เมตร หรือพื้นที่เท คอนกรีตไม่น้อยกว่า 4,200.00 ตร.ม.	525,000	525,000	485,000	485,000	485,000	ร้อยละ80ของประชาชน เดินทางสัญจรได้สะดวก	การเดินทางไป-มา สะดวกขึ้น	กองช่าง
26	โครงการปรับปรุงถนนดินลูกรัง สายคลองไผ่ ถึง ลำห้วยกอก หมู่ที่ 4	เพื่อให้การเดินทางสัญจรไปมาได้สะดวก	กว้าง 4.00 เมตร ยาว 1,000 เมตร หนา 0.10 เมตร หรือมีดินลูกรัง ไม่น้อยกว่า 400.00 ลบ.ม.	88,000	88,000	93,000	93,000	93,000	ร้อยละ60ของประชาชน เดินทางได้สะดวกขึ้น	การเดินทางไป-มา สะดวกขึ้น	กองช่าง
27	โครงการปรับปรุงถนนดินลูกรัง สายสะพานห้วยกอก(ท่าใหญ่) ถึง ประตุน้ำห้วยกอก หมู่ที่ 4	เพื่อให้การเดินทางสัญจรไปมาได้สะดวก	กว้าง 5.00 เมตร ยาว 800.00 เมตร หนา 0.10 เมตร หรือมีดินลูกรัง ไม่น้อยกว่า 400.00 ลบ.ม.	88,000	88,000	93,000	93,000	93,000	ร้อยละ60ของประชาชน เดินทางได้สะดวกขึ้น	การเดินทางไป-มา สะดวกขึ้น	กองช่าง
28	โครงการปรับปรุงถนนดินลูกรัง จากลำห้วยกอก ถึง ลำประเทว หมู่ที่ 4	เพื่อให้การเดินทางสัญจรไปมาได้สะดวก	กว้าง 4.00 เมตร ยาว 3,000.00 เมตร หนา 0.10 เมตร หรือมีดินลูกรัง ไม่น้อยกว่า 1,200.00 ลบ.ม.	-	-	277,000	277,000	277,000	ร้อยละ80ของประชาชน เดินทางสัญจรได้สะดวก	การเดินทางไป-มา สะดวกขึ้น	กองช่าง
29	โครงการปรับปรุงถนนคอนกรีตเสริมเหล็ก (สายหน้าวัดสัมพันธมิตร ถึงบ้านนางสายบัว) หมู่ที่ 5	เพื่อให้การเดินทางสัญจรไปมาได้สะดวก	กว้าง 4 เมตร ยาว 36.00 เมตร หนา 0.15 เมตร หรือมีพื้นที่เทคอนกรีต ไม่น้อยกว่า 144.00 ตร.ม.	30,000	30,000	78,000	-	-	ร้อยละ80ของประชาชน เดินทางสัญจรได้สะดวก	การเดินทางไป-มา สะดวกขึ้น	กองช่าง
30	โครงการปรับปรุงถนน คสล. สายบ้าน นายบุญกอง ถึง บ้านนายแฉว หมู่ที่ 5	เพื่อให้การเดินทางสัญจรไปมาได้สะดวก	กว้าง 3 เมตร ยาว 22.00 เมตร หนา 0.10 เมตร หรือมีพื้นที่เทคอนกรีต ไม่น้อยกว่า 6.60 ตร.ม.	20,000	20,000	37,000	-	-	ร้อยละ80ของประชาชน เดินทางสัญจรได้สะดวก	การเดินทางไป-มา สะดวกขึ้น	กองช่าง
31	โครงการปรับปรุงเสริมผิวจราจร แอสฟัลต์ติก สายหน้าวัดสัมพันธมิตรถึง ลำห้วยหัว หมู่ที่ 5	เพื่อให้การเดินทางสัญจรไปมาได้สะดวก	กว้าง 4 เมตร ยาว 202.00 เมตร หนา 0.04 เมตร หรือมีพื้นที่ปูยาง ไม่น้อยกว่า 808 ตร.ม.	400,000	400,000	284,000	-	-	ร้อยละ80ของประชาชน เดินทางสัญจรได้สะดวก	การเดินทางไป-มา สะดวกขึ้น	กองช่าง
32	โครงการปรับปรุงถนน คสล. สายลำห้วยหลังโรงเรียนถนอม ถึงถนนลาดยาง ม.5	เพื่อให้การเดินทางสัญจรไปมาได้สะดวก	กว้าง 4.00 เมตร ยาว 250.00 เมตร หนา 0.15 เมตร หรือมีพื้นที่เทคอนกรีต ไม่น้อยกว่า 1,000 ตร.ม.	-	578,000	578,000	-	-	ร้อยละ80ของประชาชน เดินทางสัญจรได้สะดวก	การเดินทางไป-มา สะดวกขึ้น	กองช่าง
33	โครงการวางท่อระบายน้ำพร้อมบ่อพัก (สายจากศาลากลางนาภิเชก) หมู่ที่ 6	เพื่อระบายน้ำลงสู่พื้นที่ การเกษตรได้สะดวก	วางท่อ คสล. มอก.ชั้น 3 ขนาด \varnothing 1.00x1.00 เมตร พร้อมบ่อพัก 5 บ่อ จำนวน 41 ท่อน	-	400,000	400,000	-	400,000	ร้อยละ60ของน้ำที่ท่วม ชังในหมู่บ้านลดลง	การเดินทางไป-มา สะดวกขึ้น	กองช่าง
34	โครงการปรับปรุงถนนดินลูกรัง (สายบ้านนายสมศักดิ์ วงษ์รัตน์ ถึง ถนนลาดยาง สาย ITV) หมู่ที่ 6	เพื่อให้การเดินทางสัญจรไปมาได้สะดวก	กว้าง 4.00 เมตร ยาว 495.00 เมตร หนา 0.10 เมตร หรือมีปริมาณดินลูกรัง ไม่น้อยกว่า 198.00 ลบ.ม.	-	-	214,000	214,000	214,000	ร้อยละ60ของประชาชน เดินทางได้สะดวกขึ้น	การเดินทางไป-มา สะดวกขึ้น	กองช่าง
35	โครงการปรับปรุงถนนดินลูกรัง สายหนองจอก ถึง หนองหอกหัก หมู่ที่ 6	เพื่อให้การเดินทางสัญจรไปมาได้สะดวก	กว้าง 5.00 เมตร ยาว 500.00 เมตร หนา 0.10 เมตร หรือมีดินลูกรัง ไม่น้อยกว่า 250.00 ลบ.ม.	55,000	55,000	58,000	58,000	58,000	ร้อยละ60ของประชาชน เดินทางได้สะดวกขึ้น	การเดินทางไป-มา สะดวกขึ้น	กองช่าง
36	โครงการปรับปรุงถนนดินลูกรัง สายจากสะพาน คสล. คันคลอง ถึง ลำห้วยหัว หมู่ที่ 6	เพื่อให้การเดินทางสัญจรไปมาได้สะดวก	กว้าง 4.00 เมตร ยาว 625.00 เมตร หนา 0.10 เมตร หรือมีดินลูกรัง ไม่น้อยกว่า 250.00 ลบ.ม.	55,000	55,000	58,000	58,000	58,000	ร้อยละ60ของประชาชน เดินทางได้สะดวกขึ้น	การเดินทางไป-มา สะดวกขึ้น	กองช่าง
37	โครงการปรับปรุงถนนดินลูกรัง สายจากสะพาน คสล. คันคลอง ถึง ลำห้วยหัว ถึงบ้านสัมพันธ (หมู่ที่6)	เพื่อให้การเดินทางสัญจรไปมาได้สะดวก	กว้าง 4.00 เมตร ยาว 600.00 เมตร หนา 0.10 เมตร หรือมีดินลูกรัง ไม่น้อยกว่า 240.00 ลบ.ม.	53,000	53,000	56,000	56,000	56,000	ร้อยละ60ของประชาชน เดินทางได้สะดวกขึ้น	การเดินทางไป-มา สะดวกขึ้น	กองช่าง

38	โครงการปรับปรุงถนนดินลูกรัง (สายสะพาน คสล.ถึงบ้านสัมพันธ) หมู่ที่ 6	เพื่อให้การเดินทางสัญจร ไปมาได้สะดวก	กว้าง 4.00 เมตร ยาว 260.00 เมตร หนาเฉลี่ย 0.10 เมตร หรือมีดินลูกรัง ไม่น้อยกว่า 104.00 ลบ.ม.	-	-	30,000	30,000	30,000	ร้อยละ60ของประชาชน เดินทางได้สะดวกขึ้น	การเดินทางไป-มา สะดวกขึ้น	กองช่าง
39	โครงการปรับปรุงถนนดินลูกรัง (สายบ้านนายภูทาบ ปรางค์ชัยภูมิ ถึง นายสมเกียรติ หาญชนะ) หมู่ที่ 6	เพื่อให้การเดินทางสัญจร ไปมาได้สะดวก	กว้าง 3.00 เมตร ยาว 420.00 เมตร หนาเฉลี่ย 0.10 เมตร หรือมีดินลูกรัง ไม่น้อยกว่า 126.00 ลบ.ม.	-	-	60,000	60,000	60,000	ร้อยละ60ของประชาชน เดินทางได้สะดวกขึ้น	การเดินทางไป-มา สะดวกขึ้น	กองช่าง
40	โครงการปรับปรุงถนนดินลูกรัง (สายสวนนายสอน จอกกลาง ถึง นานายแบ่ง จอกลิน) หมู่ที่ 6	เพื่อให้การเดินทางสัญจร ไปมาได้สะดวก	กว้าง 3 เมตร ยาว 200 เมตร หนาเฉลี่ย 0.10 เมตร หรือมีดินลูกรัง ไม่น้อยกว่า 60.00 ลบ.ม.	-	-	20,000	20,000	20,000	ร้อยละ60ของประชาชน เดินทางได้สะดวกขึ้น	การเดินทางไป-มา สะดวกขึ้น	กองช่าง
41	โครงการปรับปรุงถนนดินพร้อมลงดินลูกรัง (สายบ้านนายสมเกียรติ หาญชนะ ถึง สวนนางสายทอง พบชัยภูมิ) หมู่ที่ 6	เพื่อให้การเดินทางสัญจร ไปมาได้สะดวก	กว้าง 3.00 เมตร ยาว 720.00 เมตร หนาเฉลี่ย 0.10 เมตร หรือมีดินลูกรัง ไม่น้อยกว่า 216.00 ลบ.ม.	-	-	70,000	70,000	70,000	ร้อยละ60ของประชาชน เดินทางได้สะดวกขึ้น	การเดินทางไป-มา สะดวกขึ้น	กองช่าง
42	โครงการปรับปรุงถนนดินลูกรัง จากบ้านนายพวง จำเริญจิต - กองทุนหมู่บ้าน หมู่ที่ 7	เพื่อให้การเดินทางสัญจร ไปมาได้สะดวก	กว้าง 4.00 เมตร ยาว 890.00 เมตร หนา 0.10 เมตร หรือมีดินลูกรัง ไม่น้อยกว่า 356.00 ลบ.ม.	170,000	170,000	233,000	233,000	233,000	ร้อยละ60ของประชาชน เดินทางได้สะดวกขึ้น	การเดินทางไป-มา สะดวกขึ้น	กองช่าง
43	โครงการปรับปรุงถนนดินลูกรัง สายจากนายนายสวัสดิ์ พงษ์ชวาน้อย ถึงลำห้วยชิลอง หมู่ที่ 7	เพื่อให้การเดินทางสัญจร ไปมาได้สะดวก	กว้าง 4.00 เมตร ยาว 1,040 เมตร หนา 0.10 เมตร หรือมีดินลูกรัง ไม่น้อยกว่า 4,160.00 ลบ.ม.	92,000	92,000	-	-	-	ร้อยละ50ของประชาชน เดินทางได้สะดวกขึ้น	การเดินทางไป-มา สะดวกขึ้น	กองช่าง
44	โครงการปรับปรุงถนนดินลูกรัง สายจากบ้านนายสุวิทย์ วิสัยดี ถึงโรงสีชุมชน หมู่ที่ 7	เพื่อให้การเดินทางสัญจร ไปมาได้สะดวก	กว้าง 4.00 เมตร ยาว 900.00 เมตร หนา 0.10 เมตร หรือมีดินลูกรัง ไม่น้อยกว่า 360.00 ลบ.ม.	79,000	79,000	-	-	-	ร้อยละ60ของประชาชน เดินทางได้สะดวกขึ้น	การเดินทางไป-มา สะดวกขึ้น	กองช่าง
45	โครงการปรับปรุงถนน คสล. (สายนางนางประนอมถึงลำห้วยหลวง) หมู่ที่ 7	เพื่อให้การเดินทางสัญจร ไปมาได้สะดวก	กว้าง 4.00 เมตร ยาว 78.00 เมตร หนา 0.15 เมตร หรือมีพื้นที่เทคอนกรีต ไม่น้อยกว่า 312 ตร.ม. พร้อมลูกรังโหล่ทาง	-	550,000	550,000	-	-	ร้อยละ60ของประชาชน เดินทางได้สะดวกขึ้น	การเดินทางไป-มา สะดวกขึ้น	กองช่าง

46	โครงการปรับปรุงถนนดินลูกรัง สายจากนายนายหนูชิต ถึงร่องธาตุ หมู่ที่ 7	เพื่อให้การเดินทางสัญจร ไปมาได้สะดวก	กว้าง 4.00 เมตร ยาว 1,620 เมตร หนา 0.10 เมตร หรือมีดินลูกรัง ไม่น้อยกว่า 648.00 ลบ.ม.	143,000	143,000	143,000	143,000	143,000	ร้อยละ60ของประชาชน เดินทางได้สะดวกขึ้น	การเดินทางไป-มา สะดวกขึ้น	กองช่าง
47	โครงการปรับปรุงถนน คสล. สายบ้านนางโกลิ้ง แก้วชัยภูมิ ถึงบ้านนางอัม พงษ์สมบุญณ์ หมู่ที่ 8	เพื่อให้การเดินทางสัญจร ไปมาได้สะดวก	กว้าง 4.00 เมตร ยาว 78.00 เมตร หนา 0.15 เมตร หรือมีพื้นที่เทคอนกรีตไม่น้อยกว่า 312.00 ตร.ม.	176,000	176,000	176,000	176,000	176,000	ร้อยละ80ของประชาชน เดินทางสัญจรได้สะดวก	การเดินทางไป-มา สะดวกขึ้น	กองช่าง
48	โครงการปรับปรุงรางระบายน้ำ คสล. พร้อมฝาปิด (สายจากร้านค้ากองทุน หมู่บ้าน - บ้านนายบุญมา) หมู่ที่ 8	เพื่อระบายน้ำที่ท่วมขัง ในหมู่บ้าน	กว้าง 0.40 เมตร ยาว 119.00 เมตร ลึกเฉลี่ย 0.25-0.40 เมตร	-	-	233,000	233,000	233,000	ร้อยละ60ของน้ำที่ท่วม ขังในหมู่บ้านลดลง	น้ำท่วมขังใน หมู่บ้านลดลง	กองช่าง
49	โครงการปรับปรุงถนน คสล. จากบ้านนายสำลี ถึงโรงเรียนชุมชน บ้านบึงคล้า หมู่ที่ 8	เพื่อให้การเดินทางสัญจร ไปมาได้สะดวก	กว้าง 4 เมตร ยาว 220.00 เมตร หนาเฉลี่ย 0.15 เมตร หรือมีพื้นที่เทคอนกรีตไม่น้อยกว่า 880.00 ลบ.ม.	-	-	497,000	497,000	320,000	ร้อยละ60ของประชาชน เดินทางได้สะดวกขึ้น	การเดินทางไป-มา สะดวกขึ้น	กองช่าง
50	โครงการปรับปรุงถนน คสล. สายบ้านนางทองล้วนถึง บ้านนายคำแพง หมู่ที่ 8	เพื่อให้การเดินทางสัญจร ไปมาได้สะดวก	กว้าง 4.00 เมตร ยาว 596.00 เมตร หนา 0.15 เมตร หรือมีพื้นที่เทคอนกรีต ไม่น้อยกว่า 2,384.00 ตร.ม.	397,000	397,000	397,000	397,000	397,000	ร้อยละ 80 ของประชาชน เดินทางสัญจรได้สะดวก	การเดินทางไป-มา สะดวกขึ้น	กองช่าง
51	โครงการปรับปรุงถนนดินลูกรัง จากนายนายบุญถิ่น ถึง นางนางงนุช หมู่ที่ 8	เพื่อให้การเดินทางสัญจร ไปมาได้สะดวก	กว้าง 3.00 เมตร ยาว 556.00 เมตร หนา 0.10 เมตร หรือมีดินลูกรัง ไม่น้อยกว่า 168.00 ลบ.ม.	37,000	37,000	-	-	-	ร้อยละ 50 ของประชาชน เดินทางได้สะดวกขึ้น	การเดินทางไป-มา สะดวกขึ้น	กองช่าง
52	โครงการปรับปรุงถนนดินลูกรัง สายจากบ่อไต่ถึง นางนางสมจิตร หมู่ที่ 8	เพื่อให้การเดินทางสัญจร ไปมาได้สะดวก	กว้าง 4.00 เมตร ยาว 1,620.00 เมตร หนา 0.10 เมตร หรือมีดินลูกรัง ไม่น้อยกว่า 648.00 ลบ.ม.	143,000	143,000	143,000	143,000	143,000	ร้อยละ60ของประชาชน เดินทางได้สะดวกขึ้น	การเดินทางไป-มา สะดวกขึ้น	กองช่าง
53	โครงการปรับปรุงถนนดินลูกรัง สายจากนางนงคอกจันทร์ ถึงถนน รพช. (บึงคล้า-ดอนฤ) หมู่ที่ 8	เพื่อให้การเดินทางสัญจร ไปมาได้สะดวก	กว้าง 4.00 เมตร ยาว 1,974.00 เมตร หนา 0.10 เมตร หรือมีดินลูกรัง ไม่น้อยกว่า 789.00 ลบ.ม.	174,000	174,000	174,000	174,000	174,000	ร้อยละ60ของประชาชน เดินทางได้สะดวกขึ้น	การเดินทางไป-มา สะดวกขึ้น	กองช่าง
54	โครงการปรับปรุงถนนดินลูกรัง สายจากนางนางแปง ถึง ลำประหวาด หมู่ที่ 8	เพื่อให้การเดินทางสัญจร ไปมาได้สะดวก	กว้าง 5.00 เมตร ยาว 510.00 เมตร หนา 0.10 เมตร หรือมีดินลูกรัง ไม่น้อยกว่า 255.00 ลบ.ม.	56,000	56,000	56,000	56,000	56,000	ร้อยละ60ของประชาชน เดินทางได้สะดวกขึ้น	การเดินทางไป-มา สะดวกขึ้น	กองช่าง

55	โครงการปรับปรุง ถนน คสล. สายบ้านนายไมตรี ปรารค์ชัยภูมิ หมู่ที่ 8	เพื่อให้การเดินทางสัญจรไปมาได้สะดวก	กว้าง 3.00 เมตร ยาว 60.00 เมตร หนา 0.15 เมตร หรือมีพื้นที่เทคอนกรีต ไม่น้อยกว่า 180.00 ตร.ม.	110,000	110,000	110,000	110,000	110,000	ร้อยละ60ของประชาชน เดินทางได้สะดวกขึ้น	การเดินทางไป-มา สะดวกขึ้น	กองช่าง
56	โครงการปรับปรุงถนน คสล. จากบ้านนายสัมฤทธิ์ ชาญแรงแรง - ถึงฝายน้ำล้นหมู่ที่ 8	เพื่อให้การเดินทางสัญจรไปมาได้สะดวก	กว้าง 4.00 เมตร ยาว 646.00 เมตร หนา 0.15 เมตร หรือมีพื้นที่เทคอนกรีต ไม่น้อยกว่า 2,584.00 ตร.ม.	430,000	430,000	430,000	430,000	430,000	ร้อยละ80ของประชาชน เดินทางสัญจรได้สะดวก	การเดินทางไป-มา สะดวกขึ้น	กองช่าง
57	โครงการปรับปรุงถนน คสล. สายบ้านนายคำแพง ถึงถนนลาดยาง (สายปุงคล้า - ตอนคู่) หมู่ที่ 8	เพื่อให้การเดินทางสัญจรไปมาได้สะดวก	กว้าง 4.00 เมตร ยาว 584.00 เมตร หนา 0.15 เมตร หรือมีพื้นที่เทคอนกรีต ไม่น้อยกว่า 2,336 ตร.ม.	300,000	300,000	-	-	-	ร้อยละ80ของประชาชน เดินทางสัญจรได้สะดวก	การเดินทางไป-มา สะดวกขึ้น	กองช่าง
58	โครงการปรับปรุงถนนดินลูกรัง จากบ้านนายไมตรี ปรารค์ชัยภูมิ ถึงบ้านนายคำแพง สิมาชัย หมู่ที่ 8	เพื่อให้การเดินทางสัญจรไปมาได้สะดวก	กว้าง 3.00 เมตร ยาว 127.00 เมตร หนา 0.10 เมตร หรือมีดินลูกรัง ไม่น้อยกว่า 38.10 ลบ.ม.	10,000	10,000	10,000	10,000	10,000	ร้อยละ50ของประชาชน เดินทางได้สะดวกขึ้น	การเดินทางไป-มา สะดวกขึ้น	กองช่าง
59	โครงการก่อสร้างท่อลอดเหล็กม ล้ำห้วยหัวจากบ้านนายสำลี ประสานเชื้อ หมู่ที่ 8	เพื่อให้ให้น้ำไหลลงสู่พื้นที่การเกษตรได้สะดวกขึ้น	กว้าง 80 x 100 เมตร จำนวน 1 ช่อง	150,000	150,000	150,000	150,000	150,000	ร้อยละ70ของครัวเรือน มีน้ำใช้ในการเกษตร เพียงพอ	ประชาชนมีน้ำสำหรับ ใช้ทำการเกษตรได้ เพียงพอและทั่วถึง	กองช่าง
60	โครงการก่อสร้างคานคอนกรีต สายวัด ตาลเดี่ยว ถึงนางางย้อย กล้าประจันทร์ หมู่ที่ 8	เพื่อส่งน้ำลงสู่พื้นที่การเกษตรประชาชนมีน้ำทำการเกษตรเพียงพอทั่วถึง	กว้าง 3.00 เมตร ยาว 1,000.00 เมตร ลึกเฉลี่ย 1.00 เมตร	165,000	165,000	165,000	165,000	165,000	ร้อยละ70ของครัวเรือน มีน้ำใช้ในการเกษตร เพียงพอ	ประชาชนมีน้ำสำหรับ ใช้ทำการเกษตรได้เพียง พอและทั่วถึง	กองช่าง
61	โครงการปรับปรุงถนน คสล. (สายนางางคำเขียน ใจปิติ ถึง ไร่นางอภัยมณี) หมู่ที่ 9	เพื่อให้การเดินทางสัญจรไปมาได้สะดวก	กว้าง 3.00 เมตร ยาว 44.00 เมตร หนา 0.15 เมตร หรือมีพื้นที่เทคอนกรีต ไม่น้อยกว่า 135 ตร.ม.พร้อมดินลูกรังไหล่ทาง	-	-	130,000	-	-	ร้อยละ60ของประชาชน เดินทางได้สะดวกขึ้น	การเดินทางไป-มา สะดวกขึ้น	กองช่าง
62	โครงการปรับปรุงรางระบายน้ำพร้อม ฝายปิด ศาลาป่า ถึง ถนน รพช. หมู่ที่ 9	เพื่อระบายน้ำท่วมขังใน หมู่บ้าน	กว้าง 0.40 เมตร ลึกเฉลี่ย 0.25-0.40 เมตร ยาว 252.00 เมตร	-	-	324,000	-	-	ร้อยละ60ของน้ำที่ท่วม ขังในหมู่บ้านลดลง	น้ำท่วมขังในหมู่บ้าน ลดลง	กองช่าง
63	โครงการปรับปรุงถนนดินลูกรัง สายจากถนน รพช.ถึงนายนายพรหมดี หมู่ที่ 9	เพื่อให้การเดินทางสัญจรไปมาได้สะดวก	กว้าง 4.00 เมตร ยาว 668.00 เมตร หนา 0.10 เมตร หรือมีดินลูกรัง ไม่น้อยกว่า 2,67.00 ลบ.ม.	59,000	59,000	59,000	59,000	59,000	ร้อยละ60ของประชาชน เดินทางได้สะดวกขึ้น	การเดินทางไป-มา สะดวกขึ้น	กองช่าง
64	โครงการปรับปรุงผิวจราจรเสริม แอสฟัลต์ติกสายจากบ้านนางนารี - ถึงถนนลาดยางหมู่ที่ 9	เพื่อให้การเดินทางสัญจรไปมาได้สะดวก	กว้าง 4.00 เมตร ยาว 160.00 เมตร หนา 0.05 เมตร หรือมีดินพื้นที่ลาดยาง ไม่น้อยกว่า 644.00 ตร.ม.	174,000	174,000	174,000	174,000	174,000	ร้อยละ60ของประชาชน เดินทางได้สะดวกขึ้น	การเดินทางไป-มา สะดวกขึ้น	กองช่าง
65	โครงการปรับปรุงถนน คสล. (สายนางางสุณีย์ ชูสกุล ถึง หนองระเริง) หมู่ที่ 10	เพื่อให้การเดินทางสัญจรไปมาได้สะดวก	ขนาดกว้าง 4 เมตร ยาว 220.00 เมตร หนา 0.15 เมตร หรือมีพื้นที่เทคอนกรีต ไม่น้อยกว่า 880 ตร.ม.	-	300,000	300,000	300,000	300,000	ร้อยละ60ของประชาชน เดินทางได้สะดวกขึ้น	มีเส้นทางสัญจร ไปมาที่สะดวก	กองช่าง
66	โครงการปรับปรุงเสริมไหล่ทางถนน คสล.สายบ้านนางดอกแก้ว สีโนนอด ถึงบ้านนายสมชาย บุญเสริม หมู่ที่10	เพื่อให้การเดินทางสัญจรไปมาได้สะดวก	กว้าง 2.00 เมตร ยาว 260.00 เมตร หนา 0.15 เมตร พร้อมลูกรังไหล่ทาง	-	-	300,000	300,000	300,000	ร้อยละ60ของประชาชน เดินทางได้สะดวกขึ้น	การเดินทางไป-มา สะดวกขึ้น	กองช่าง
67	โครงการปรับปรุงถนน คสล. จากโนนหินแห่ - หนองสัมพันธ์ หมู่ที่ 11	เพื่อให้การเดินทางสัญจรไปมาได้สะดวก	กว้าง 5.00 เมตร ยาว 127.00 เมตร หนา 0.15 เมตร หรือมีพื้นที่เทคอนกรีตไม่น้อยกว่า 900 ตร.ม.	400,000	400,000	498,000	498,000	498,000	ร้อยละ80ของประชาชน เดินทางสัญจรได้สะดวก	การเดินทางไป-มา สะดวกขึ้น	กองช่าง
68	โครงการก่อสร้างรางระบายน้ำตัววี จากสามแยกบ้านนางขันทอง ถึงถนน คสล. หมู่ที่ 11	เพื่อระบายน้ำท่วมขังใน หมู่บ้าน	กว้าง 0.50 เมตร ยาว 300.00 เมตร ลึกเฉลี่ย 0.10 เมตร	350,000	350,000	450,000	450,000	450,000	ร้อยละ 65 ของน้ำที่ท่วม ขังในหมู่บ้านลดลง	น้ำท่วมขังในหมู่บ้าน ลดลง	กองช่าง
69	โครงการปรับปรุงถนนดินลูกรัง สายจากนายนายรอด ถึงนา นายท่อนจันทร์ หมู่ที่ 11	เพื่อให้การเดินทางสัญจรไปมาได้สะดวก	กว้าง 4.00 เมตร ยาว 300.00 เมตร หนา 0.10 เมตร หรือมีดินลูกรัง ไม่น้อยกว่า 120.00 ลบ.ม.	30,000	30,000	30,000	30,000	30,000	ร้อยละ 60 ของประชาชน เดินทางได้สะดวกขึ้น	การเดินทางไป-มา สะดวกขึ้น	กองช่าง
70	โครงการปรับปรุง ถนน คสล. จากบ้าน นายสุรพล อัมเสริญ ถึงทางลาดยาง หมู่ที่ 12	เพื่อให้การเดินทางสัญจรไปมาได้สะดวก	กว้าง 4.00 เมตร ยาว 177.00 เมตร หนา 0.15 เมตร หรือมีพื้นที่เทคอนกรีต ไม่น้อยกว่า 708.00 ตร.ม.	-	400,000	400,000	-	-	ร้อยละ60ของประชาชน เดินทางได้สะดวกขึ้น	การเดินทางไป-มา สะดวกขึ้น	กองช่าง
71	โครงการปรับปรุงวางท่อระบายน้ำ	เพื่อระบายน้ำลงสู่พื้นที่	ขนาด 60.00 x 100.00 เมตร	-	-	170,000	170,000	170,000	ร้อยละ60ของประชาชน	การเดินทางไป-มา	กองช่าง

	พร้อมบ่อพักจากบ้าน นางสำเนา ถึงนายนายเลิศกล้าแท้ หมู่ที่ 12	การเกษตร	ยาว 120.00 เมตร							เดินทางได้สะดวกขึ้น	สะดวกขึ้น	
72	โครงการปรับปรุงขยายไหล่ทาง คลส. จากนางกองเงิน แปกชัยภูมิ ถึงบ้านนางประมวล ถาเบา หมู่ที่ 12	เพื่อเพิ่มพื้นที่ไหล่ทางถนน	กว้าง 2.00 เมตร ยาว 300.00 เมตร	-	-	300,000	300,000	300,000	300,000	ร้อยละ 60 ของประชาชน เดินทางได้สะดวกขึ้น	การเดินทางไป-มา สะดวกขึ้น	กองช่าง
73	โครงการปรับปรุงอาคารสำนักงาน อบต.บึงคล้า	เพื่อเพิ่มพื้นที่ใช้สอยของ อาคารสำนักงาน	อาคารที่ทำการ อบต.	500,000	500,000	500,000	500,000	500,000	ร้อยละ 100 ของผู้มารับ บริการได้รับความสะดวก	มีพื้นที่เพียงพอสำหรับ บริการประชาชน	กองช่าง	
74	โครงการปรับปรุงต่อเติมอาคารห้องครัว	เพื่อเพิ่มพื้นที่ใช้สอยใน ห้องครัว อบต.บึงคล้า	กว้าง 6.00 เมตร ยาว 12.00 เมตร หรือมีพื้นที่ไม่น้อยกว่า 72.00 ตร.ม.	-	-	200,000	-	-	-	พื้นที่ใช้สอยอาคาร ห้องครัวเพิ่มขึ้น	มีพื้นที่ใช้สอยใน ห้องครัวเพิ่มขึ้น	กองช่าง
75	โครงการล้อมรั้วลวดหนามศูนย์ เรียนรู้ฯ เศรษฐกิจพอเพียง	เพื่อให้มีแนวเขตที่ชัดเจน ในการดำเนินกิจกรรม	- ขนาดความยาว ๗๒๒.๐๐ เมตร (ตามแบบ อบต.บึงคล้า)	150,000	150,000	150,000	150,000	150,000	150,000	มีแนวเขตพื้นที่ศูนย์ฯ ที่ชัดเจน	มีแนวเขตชัดเจนใน การใช้ดำเนินกิจกรรม	กองช่าง
76	โครงการปรับปรุงทางลาดสำหรับ คนพิการ	เพื่อเป็นทางเดินสำหรับ คนพิการ	- (ตามแบบ อบต.บึงคล้า)	-	-	12,000	-	-	-	ร้อยละ 65 ของผู้พิการ มีทางเดินที่สะดวก	คนพิการมีทางเดิน ที่สะดวก	กองช่าง
77	โครงการปรับปรุงวางท่อระบายน้ำ พร้อมบ่อพัก (จากหอพักแสงจันทร์ ถึง ศาลา SML) หมู่ที่ 1	เพื่อระบายน้ำท่วมขังใน หมู่บ้าน	วางท่อ คลส.มอก.ชั้น 3 ขนาด \emptyset 0.40x1.00 เมตร ยาว 174.00 เมตร พร้อมบ่อพัก จำนวน 20 บ่อ	-	150,000	-	-	-	-	ร้อยละ 100 ของน้ำที่ท่วมขัง ไหลได้สะดวกขึ้น	น้ำไม่ท่วมขังใน หมู่บ้าน	กองช่าง

78	โครงการปรับปรุงเสริมผิว Asphaltic รหส์สายทาง ขย.ถ.99 - 001 ช่วงบ้านขวาน้อย) หมู่ที่ 1	เพื่อปรับปรุงถนนให้การ เดินทางสัญจรไปมาได้ สะดวก	เสริมผิวจราจร Ac กว้าง 6.00 เมตร ไหล่ทางข้างละ 1.00 เมตร ยาว 170.00 เมตร หนา 0.04 เมตร	-	500,000	-	500,000	500,000	500,000	ร้อยละ 100 ของประชาชน เดินทางไปมาได้สะดวก	ประชาชนเดินทาง ได้สะดวกขึ้น	กองช่าง
79	โครงการปรับปรุงถนนคอนกรีตเสริม เหล็ก (สายบ้านนายมณี ไร่บัวคล้า ถึง บ้านนายจันทน์ ภูการณ) หมู่ที่ 2	เพื่อปรับปรุงถนนให้การ เดินทางสัญจรไปมาได้ สะดวก	กว้าง 3.00 เมตร ยาว 143.00 เมตร หนา 0.15 เมตร	-	217,000	-	-	-	-	ร้อยละ 100 ของประชาชน เดินทางไปมาได้สะดวก	ประชาชนเดินทาง ได้สะดวกขึ้น	กองช่าง
80	โครงการปรับปรุงถนนดินลูกรัง จาก รร.บ้านกุดโจ่ง-ลำห้วยประทาว) หมู่ที่ 4	เพื่อให้การสัญจรไปมา ได้สะดวก	กว้าง 3.00 เมตร ยาว 450.00 เมตร หนาเฉลี่ย 0.10 เมตร	-	50,000	-	50,000	50,000	50,000	ร้อยละ 100 ของประชาชน เดินทางไปมาได้สะดวก	ประชาชนเดินทาง ได้สะดวกขึ้น	กองช่าง
81	โครงการปรับปรุงวางท่อระบายน้ำ พร้อมบ่อพัก (สายลำเหมืองหลัง ไร่คำประชะราษฎร์ บ้านสัมพันธ หมู่ที่ 9	เพื่อระบายน้ำท่วมขังใน หมู่บ้านลงสู่พื้นที่การ เกษตร	ปรับปรุงวางท่อ คลส. มอก.ชั้น 3 \emptyset 0.60x1.00 เมตร จำนวน 2 ท่อน \emptyset 1.00x1.00 เมตร 41 ท่อนพร้อม พร้อมบ่อพัก คลส. จำนวน 4 บ่อ	-	300,000	-	-	-	-	ร้อยละ 60 ของน้ำที่ท่วมขัง ไหลได้สะดวกขึ้น	การระบายน้ำลงสู่ พื้นที่การเกษตรได้ สะดวกขึ้น	กองช่าง
82	โครงการปรับปรุงถนน คลส. สายโรงสี นายมิตร จำชาติ - ลำห้วยกอก หมู่ที่ 4	เพื่อให้การเดินทางสัญจร ไปมาได้สะดวก	กว้าง 3 เมตร ยาว 700 เมตร หนา 0.15 เมตร พื้นที่เทคอนกรีต ไม่น้อยกว่า 2,100 ตร.ม.	-	-	497,000	497,000	497,000	497,000	ร้อยละ 60 ของประชาชน เดินทางได้สะดวกขึ้น	การเดินทางไป-มา สะดวกขึ้น	กองช่าง
83	โครงการปรับปรุงถนน คลส. สายสวน นายเส็ง จำพันธ์ - บ้านโนนแดง (หมู่ที่ 7) หมู่ที่ 8	เพื่อให้การเดินทางสัญจร ไปมาได้สะดวก	กว้าง 4 เมตร ยาว 870 เมตร หนา 0.15 เมตร พื้นที่เทคอนกรีต ไม่น้อยกว่า 3,480 ตร.ม.	-	-	497,000	497,000	497,000	497,000	ร้อยละ 60 ของประชาชน เดินทางได้สะดวกขึ้น	การเดินทางไป-มา สะดวกขึ้น	กองช่าง
84	โครงการปรับปรุงถนน คลส. สาย โนนแทน หมู่ที่ 9	เพื่อให้การเดินทางสัญจร ไปมาได้สะดวก	กว้าง 3 เมตร ยาว 668 เมตร หนา 0.15 เมตร พื้นที่เทคอนกรีต ไม่น้อยกว่า 2,004 ตร.ม.	-	-	497,000	497,000	497,000	497,000	ร้อยละ 60 ของประชาชน เดินทางได้สะดวกขึ้น	การเดินทางไป-มา สะดวกขึ้น	กองช่าง
85	โครงการก่อสร้างสถานีสูบน้ำ บ้านสัมพันธ หมู่ที่ 11	เพื่อใช้ในงานป้องกันและ บรรเทาสาธารณภัย	กว้าง 2.00 เมตร ยาว 2.00 เมตร (ตามแบบ อบต.บึงคล้า)	-	-	202,000	202,000	-	-	ร้อยละ 80 ของประชาชน ได้รับความช่วยเหลือด้าน สาธารณภัยได้ทันทั่วถึง	ประชาชนได้รับการ ให้ความช่วยเหลือ ได้โดยเร็ว	กองช่าง
86	โครงการปรับปรุงอาคารโอบเสมา บ้านกุดโจ่ง หมู่ที่ 4	เพื่อปรับปรุง ฝ้า เพดาน อาคารโอบเสมา	พื้นที่ 203.24 ตร.ม.	-	-	150,000	150,000	-	-	อาคารโอบเสมาได้รับการ ปรับปรุงให้ดีขึ้น	เป็นแหล่งเรียนรู้ ให้กับนักท่องเที่ยว	กองช่าง
รวม	86 โครงการ	-	-	10,119,000	13,564,000	19,961,000	15,857,000	15,728,000	-	-	-	

รายละเอียดโครงการพัฒนา
แผนพัฒนาท้องถิ่น พ.ศ. 2561 - 2565
สำหรับ องค์กรปกครองส่วนท้องถิ่นดำเนินการ
องค์การบริหารส่วนตำบลบุงคล้า อำเภอเมืองชัยภูมิ จังหวัดชัยภูมิ

ยุทธศาสตร์จังหวัดที่ 1 พัฒนาขีดความสามารถในการผลิต การจัดการสินค้าและบริการสร้างมูลค่าเพิ่ม (ข้อ 1.1.2) พัฒนาการบริหารจัดการน้ำอย่างบูรณาการ (ข้อ 1.1.3) การเพิ่มประสิทธิภาพการใช้น้ำภาคเกษตร

ยุทธศาสตร์การพัฒนาของ อปท.ในเขตจังหวัดที่7 ด้านการบริหารจัดการทรัพยากรธรรมชาติและสิ่งแวดล้อมแบบมีส่วนร่วมและยั่งยืน ข้อ 7.2 ส่งเสริมการมีส่วนร่วมของภาครัฐ เอกชนและท้องถิ่นในการจัดให้มีแหล่งน้ำขนาดใหญ่และแหล่งน้ำชุมชน

ยุทธศาสตร์ อปท. : การพัฒนาแหล่งน้ำอุปโภค - บริโภค การเกษตร

แผนงานการเกษตร

ที่	โครงการ/กิจกรรม	วัตถุประสงค์	เป้าหมาย (ผลผลิตของโครงการ)	งบประมาณที่ผ่านมา					ตัวชี้วัด (KPI)	ผลที่คาดว่าจะ จะได้รับ	หน่วยงาน ที่รับผิดชอบ
				2561 (บาท)	2562 (บาท)	2563 (บาท)	2564 (บาท)	2565 (บาท)			
1	โครงการปรับปรุงลำเหมืองสีดา จากสวนนายสอน งอกกลาง ถึงบ้านรุ่งฟ้า หมู่ที่ 1	เพื่อปรับปรุงลำเหมืองที่ต้นเขินให้ระบาย น้ำเข้าพื้นที่การเกษตรได้สะดวกประชาชน มีน้ำสำหรับใช้ทำการเกษตรเพียงพอทั่วถึง	กว้าง 3.00 เมตร ยาว 1330.00 เมตร ลึกเฉลี่ย 1.00 เมตร	199,500	199,500	199,500	-	199,500	ร้อยละ 50 ของครัวเรือน มีน้ำใช้ในการเกษตร เพียงพอ	ประชาชนมีน้ำสำหรับ ใช้ทำการเกษตรได้เพียง พอและทั่วถึง	กองช่าง
2	โครงการปรับปรุงลำเหมือง จากถนน รพช. บ้านนายวิชัย งอกศิลป์ ถึงหนองตา หมู่ที่ 1	เพื่อปรับปรุงลำเหมืองที่ต้นเขินให้ระบาย น้ำเข้าพื้นที่การเกษตรได้สะดวกประชาชน มีน้ำสำหรับใช้ทำการเกษตรเพียงพอทั่วถึง	กว้าง 2.00 เมตร ยาว 564.00 เมตร ลึกเฉลี่ย 1.00 เมตร	57,000	57,000	57,000	-	57,000	ร้อยละ 50 ของครัวเรือน มีน้ำใช้ในการเกษตร เพียงพอ	ประชาชนมีน้ำสำหรับ ใช้ทำการเกษตรได้เพียง พอและทั่วถึง	กองช่าง
3	โครงการปรับปรุงประตูเปิด - ปิดน้ำ หนองตา (ด้านทิศตะวันตก) หมู่ที่ 1	เพื่อให้เกษตรกรมีน้ำกักเก็บไว้ใช้ตลอดปี	ขนาดกว้าง ๑.๘๐ เมตร สูง พร้อมบานเปิดปิดไม้เนื้อแข็ง (ตามแบบ อบต.บุงคล้า)	150,000	150,000	150,000	150,000	150,000	ร้อยละ 50 ของเกษตรกร มีน้ำใช้เพียงพอในฤดูแล้ง	ประชาชนมีน้ำใช้เพียงพอ ทำการเกษตร	กองช่าง
4	โครงการปรับปรุงประตูเปิด - ปิดน้ำ หนองตา (ด้านทิศตะวันออก) หมู่ที่ 1	เพื่อให้เกษตรกรมีน้ำกักเก็บไว้ใช้ตลอดปี	ขนาดกว้าง ๑.๘๐ เมตร สูง พร้อมบานเปิดปิดไม้เนื้อแข็ง (ตามแบบ อบต.บุงคล้า)	150,000	150,000	150,000	150,000	150,000	ร้อยละ 50 ของเกษตรกร มีน้ำใช้เพียงพอในฤดูแล้ง	ประชาชนมีน้ำใช้เพียงพอ ทำการเกษตร	กองช่าง
5	โครงการปรับปรุงลำเหมือง จากนางงสังกา หาวิชิต - นานางปรางณี หมู่ที่ 2	เพื่อลำเลียงส่งน้ำเข้าสู่พื้นที่การเกษตร เกษตรกรมีน้ำใช้เพียงพอทำการเกษตร ได้ทั่วถึง	กว้าง 2.00 เมตร ยาว 120.00 เมตร ลึก 1.00 เมตร	10,000	10,000	-	-	-	ร้อยละ 70 ของครัวเรือน มีน้ำใช้ในการเกษตร เพียงพอ	ประชาชนมีน้ำสำหรับ ใช้ทำการเกษตรได้เพียง พอและทั่วถึง	กองช่าง
6	โครงการก่อสร้างท่อลอดเหลี่ยมหนองทอง กลาง (นายโสภาส กล้าจริง) หมู่ที่ 3	เพื่อระบายน้ำเข้าสู่พื้นที่การเกษตรได้ สะดวก	ขนาด 80 × 100 เมตร จำนวน 1 ช่อง	150,000	150,000	-	-	150,000	ร้อยละ 65 ของครัวเรือน มีน้ำใช้ในการเกษตร	ประชาชนมีน้ำใช้ทำการ เกษตรได้เพียงพอและทั่วถึง	กองช่าง
7	โครงการก่อสร้างท่อลอดเหลี่ยมบ่อได้	เพื่อระบายน้ำเข้าสู่พื้นที่การเกษตรได้	ขนาด 80 × 100 เมตร จำนวน 1 ช่อง	150,000	150,000	150,000	150,000	150,000	ร้อยละ 65 ของครัวเรือน มีน้ำใช้ในการเกษตร	ประชาชนมีน้ำสำหรับ	กองช่าง
	นายแก้ง หาญบุงคล้า หมู่ที่ 3	สะดวก	จำนวน 1 ช่อง						มีน้ำใช้ในการเกษตร เพียงพอ	ใช้ทำการเกษตรได้เพียง พอและทั่วถึง	

20	โครงการขุดลอกลำห้วย จากหนองจาน - นานายยม หมู่ที่ 8	เพื่อขุดลอกลำเหมืองที่ตื้นเขินให้ระบาย น้ำเข้าพื้นที่การเกษตรได้สะดวกประชาชน มีน้ำสำหรับใช้ทำการเกษตรเพียงพอทั่วถึง	กว้าง 3.00 เมตร ยาว 1,800.00 เมตร ลึกเฉลี่ย 1.00 เมตร	270,000	270,000	-	-	270,000	ร้อยละ 75 ของครัวเรือน มีน้ำใช้ในการเกษตร เพียงพอ	ประชาชนมีน้ำสำหรับ ใช้ทำการเกษตรได้เพียง พอและทั่วถึง	กองช่าง
21	โครงการวางท่อ คลส. หมู่ที่ 9 จุดที่ 1 หน้าบ้านนายสมควร นิยมมา จุดที่ 2 บ้านนางพิมวลัญช์-นานายไชยะ	เพื่อวางท่อระบายน้ำลงสู่พื้นที่การเกษตร	ขนาด 60 X100 จำนวน 14 ท่อน	24,000	24,000	24,000	24,000	24,000	ร้อยละ 50 ของครัวเรือน มีน้ำใช้ในการเกษตร เพียงพอ	ประชาชนมีน้ำสำหรับ ใช้ทำการเกษตรได้เพียง พอและทั่วถึง	กองช่าง
22	โครงการปรับปรุงคลองส่งน้ำ จากคลองโคก ถึง หนองสัมพันธ์ หมู่ที่ 9	เพื่อปรับปรุงคลองส่งน้ำที่ตื้นเขินให้ระบาย น้ำเข้าพื้นที่การเกษตรได้สะดวกประชาชน มีน้ำสำหรับใช้ทำการเกษตรเพียงพอทั่วถึง	กว้าง 2.00 เมตร ยาว 648.00 เมตร ลึกเฉลี่ย 1.00 เมตร	65,000	65,000	65,000	65,000	65,000	ร้อยละ 60 ของครัวเรือน มีน้ำใช้ในการเกษตร เพียงพอ	ประชาชนมีน้ำสำหรับ ใช้ทำการเกษตรได้เพียง พอและทั่วถึง	กองช่าง
23	โครงการขุดลอกหนองฉิม หมู่ที่ 10	เพื่อขุดลอกหนองน้ำที่ตื้นเขินให้กักเก็บน้ำ ไว้เพียงพอสำหรับการเกษตร	กว้าง 40.00 เมตร ยาว 54.00 เมตร ลึกเฉลี่ย 2.00 เมตร	300,000	300,000	-	-	300,000	ร้อยละ 75 ของครัวเรือน มีน้ำใช้ในการเกษตร เพียงพอ	ประชาชนมีน้ำสำหรับ ใช้ทำการเกษตรได้เพียง พอและทั่วถึง	กองช่าง
24	โครงการปรับปรุงลำเหมือง จากสะพาน กุดแหลม ถึงลำห้วยกุดโง้ง หมู่ที่ 11	เพื่อปรับปรุงลำเหมืองที่ตื้นเขินให้ระบาย น้ำเข้าพื้นที่การเกษตรได้สะดวกประชาชน มีน้ำสำหรับใช้ทำการเกษตรเพียงพอทั่วถึง	กว้าง 2.00 เมตร ยาว 1,360.00 เมตร ลึกเฉลี่ย 1.00 เมตร	136,000	136,000	136,000	136,000	136,000	ร้อยละ 60 ของครัวเรือน มีน้ำใช้ในการเกษตร เพียงพอ	ประชาชนมีน้ำสำหรับ ใช้ทำการเกษตรได้เพียง พอและทั่วถึง	กองช่าง
25	โครงการปรับปรุงลำเหมือง จากหนองชุมแสงถึงลำห้วยคลองหว่า หมู่ที่ 11	เพื่อปรับปรุงลำเหมืองที่ตื้นเขินให้ระบาย น้ำเข้าพื้นที่การเกษตรได้สะดวกประชาชน มีน้ำสำหรับใช้ทำการเกษตรเพียงพอทั่วถึง	กว้าง 3.00 เมตร ยาว 988.00 เมตร ลึกเฉลี่ย 1.00 เมตร	148,000	148,000	148,000	148,000	148,000	ร้อยละ 60 ของครัวเรือน มีน้ำใช้ในการเกษตร เพียงพอ	ประชาชนมีน้ำสำหรับ ใช้ทำการเกษตรได้เพียง พอและทั่วถึง	กองช่าง
26	โครงการปรับปรุงลำเหมือง จาก ลำห้วยคลองหว่า ถึงลำห้วยหนองโสก หมู่ที่ 11	เพื่อปรับปรุงลำเหมืองที่ตื้นเขินให้ระบาย น้ำเข้าพื้นที่การเกษตรได้สะดวกประชาชน มีน้ำสำหรับใช้ทำการเกษตรเพียงพอทั่วถึง	กว้าง 3.00 เมตร ยาว 694.00 เมตร ลึกเฉลี่ย 1.00 เมตร	104,000	104,000	104,000	104,000	104,000	ร้อยละ 60 ของครัวเรือน มีน้ำใช้ในการเกษตร เพียงพอ	ประชาชนมีน้ำสำหรับ ใช้ทำการเกษตรได้เพียง พอและทั่วถึง	กองช่าง
27	โครงการปรับปรุงลำเหมือง จากนา นายช่วง หาญเสนา ถึงบ้านสัมพันธ์ ม.5 หมู่ที่ 11	เพื่อปรับปรุงลำเหมืองที่ตื้นเขินให้ระบาย น้ำเข้าพื้นที่การเกษตรได้สะดวกประชาชน มีน้ำสำหรับใช้ทำการเกษตรเพียงพอทั่วถึง	กว้าง 3.00 เมตร ยาว 1,640.00 เมตร ลึกเฉลี่ย 1.00 เมตร	-	-	273,000	273,000	273,000	ร้อยละ 60 ของครัวเรือน มีน้ำใช้ในการเกษตร เพียงพอ	ประชาชนมีน้ำสำหรับ ใช้ทำการเกษตรได้เพียง พอและทั่วถึง	กองช่าง
28	โครงการฝายมีชีวิตเพื่อแก้ไขปัญหา การขาดแคลนน้ำ	1. เพื่อแก้ไขปัญหาการขาดแคลนน้ำใน ช่วงฤดูแล้ง	จำนวน 1 ฝาย บ้านบุงคล้า หมู่ที่ 11	-	35,400	-	-	-	ร้อยละ 60 ของประชาชน และเกษตรกรมีน้ำใช้สำหรับ อุปโภค-บริโภค และทำการ เกษตรเพียงพอ	ประชาชนมีน้ำใช้เพียงพ ในช่วงฤดูแล้ง	กองช่าง
รวม	28 โครงการ	-	-	3,748,500	4,149,900	2,193,500	1,937,000	3,653,500	-		

รายละเอียดโครงการพัฒนา

แผนพัฒนาท้องถิ่น (พ.ศ. 2561 -2565)

สำหรับ องค์กรปกครองส่วนท้องถิ่นดำเนินการ

องค์การบริหารส่วนตำบลบึงคล้า อำเภอเมืองชัยภูมิ จังหวัดชัยภูมิ

ยุทธศาสตร์จังหวัดชัยภูมิ : ยุทธศาสตร์ที่ 4 พัฒนาสังคมคุณภาพชีวิตตามหลักปรัชญาเศรษฐกิจพอเพียง

ยุทธศาสตร์การพัฒนาของ อปท. ในเขตจังหวัด : ยุทธศาสตร์ที่ 2 พัฒนาสังคมคุณภาพชีวิตตามหลักปรัชญาเศรษฐกิจพอเพียง

ยุทธศาสตร์ อปท. : การพัฒนาคุณภาพชีวิต สาธารณสุข สังคม ประชาชนให้เข้มแข็งยั่งยืน

แผนงานสาธารณสุข

ที่	โครงการ/กิจกรรม	วัตถุประสงค์	เป้าหมาย (ผลผลิตของโครงการ)	งบประมาณที่ผ่านมา					ตัวชี้วัด (KPI)	ผลที่คาดว่าจะได้รับ	หน่วยงาน ที่รับผิดชอบ
				2561 (บาท)	2562 (บาท)	2563 (บาท)	2564 (บาท)	2565 (บาท)			
1	โครงการรณรงค์และป้องกันโรคไข้เลือดออก	เพื่อป้องกันและระงับการระบาดของโรคไข้เลือดออก	ประชาชน หมู่ที่ 1-12	200,000	200,000	200,000	200,000	200,000	ร้อยละ80 ของประชาชน รู้วิธีป้องกันการเกิดโรคไข้เลือดออกอย่างถูกวิธี	จำนวนผู้ป่วยไม่เกินร้อยละ 0.01 ของจำนวนประชากร	สำนักปลัด
2	โครงการรณรงค์และป้องกันโรคพิษสุนัขบ้า	เพื่อรณรงค์ให้ประชาชนได้มีความรู้ และมีวิธีป้องกันการเกิดของโรคพิษสุนัขบ้าโดยฉีดวัคซีน	ประชาชน หมู่ที่ 1-12	30,000	30,000	30,000	30,000	30,000	ร้อยละ80 ของประชาชน รู้วิธีป้องกันโรคพิษสุนัขบ้า	สุนัขได้รับการฉีดวัคซีนป้องกันการเกิดโรคพิษสุนัขบ้า	สำนักปลัด
3	โครงการรณรงค์และป้องกันโรคเอดส์	เพื่อให้ความรู้แก่เด็กและเยาวชน ในการป้องกันโรคเอดส์	เด็กและเยาวชน หมู่ที่ 1-12	20,000	20,000	20,000	20,000	20,000	ร้อยละ50 ของเด็กและเยาวชนมีความรู้ในการป้องกันโรคเอดส์	ประชาชนมีแนวทางการป้องกันการเกิดของโรค จำนวนผู้ป่วยผู้ป่วยลดลง	สำนักปลัด
4	โครงการเฝ้าระวังและส่งเสริมสุขภาพปากและฟันเด็ก ศพด.	เพื่อให้เด็กมีสุขภาพในช่องปากที่ดี และได้รับการตรวจฟันป้องกันโรคฟันผุ	ตรวจสอบสุขภาพฟัน 6 เดือนต่อครั้ง	5,000	5,000	5,000	5,000	5,000	ร้อยละ 100 ของเด็ก ศูนย์ ศพด.มีสุขภาพฟันดี	เด็กมีสุขภาพช่องปากที่สะอาด ฟันไม่ผุ สุขภาพฟันดีถ้วนหน้า	สำนักปลัด
5	โครงการเรื่องเพศคุยได้ในครอบครัว	เพื่อให้ผู้ปกครองมีความเข้าใจถึงความจำเป็นในการสอนเพศศึกษา	จำนวน 30 ครอบครัวละ 2 คน ประกอบไปด้วย บิดา มารดา และบุตร รวมทั้งสิ้น 60 คน	29,200	29,200	29,200	29,200	29,200	ร้อยละ 80 ผู้ร่วมโครงการ สามารถนำความรู้มาปรับใช้ในครอบครัวได้	ผู้ปกครองมีความรู้ ความเข้าใจ ในการสื่อสารเรื่องเพศ และนำมา ชิงการสร้างภูมิคุ้มกันให้กับชุมชน	กองสวัสดิการสังคม
6	โครงการลดความรุนแรงรักเป็นปลอดภัย	เพื่อลดความรุนแรงในหมู่เยาวชนให้มีจิตสำนึกรัก สามัคคีปรองดองกัน เพื่อให้เยาวชนตระหนักถึงผลเสียของการมีเพศสัมพันธ์ในวัยเรียน เพื่อควบคุมการแพร่ระบาดของยาเสพติด ในเด็กและเยาวชนของชุมชน	นักเรียน เยาวชน ในพื้นที่หมู่บ้าน/ชุมชนที่ จำนวน 50 คน	59,600	59,600	59,600	59,600	59,600	ร้อยละ 80 ของนักเรียน เยาวชนรู้จักป้องกันไม่ให้อองก่อนวัย	สามารถช่วยลดความรุนแรงในหมู่เยาวชนให้มีจิตสำนึกรัก ให้เยาวชนตระหนักถึงผลเสีย การมีเพศสัมพันธ์ในวัยเรียน เด็กและเยาวชนมีทักษะในการ หลีกเลี่ยงและปฏิเสธการใช้ยาเสพติด	กองสวัสดิการสังคม
รวม	6 โครงการ			343,800	343,800	343,800	343,800	343,800			

รายละเอียดโครงการพัฒนา
แผนพัฒนาท้องถิ่น (พ.ศ. 2561 -2565)
สำหรับ องค์กรปกครองส่วนท้องถิ่นดำเนินการ
องค์การบริหารส่วนตำบลบึงคล้า อำเภอเมืองชัยภูมิ จังหวัดชัยภูมิ

ยุทธศาสตร์จังหวัดชัยภูมิ : ยุทธศาสตร์ที่ 4 พัฒนาสังคมคุณภาพชีวิตตามหลักปรัชญาเศรษฐกิจพอเพียง

ยุทธศาสตร์การพัฒนาของ อปท. ในเขตจังหวัด : ยุทธศาสตร์ที่ 2 พัฒนาสังคมคุณภาพชีวิตตามหลักปรัชญาเศรษฐกิจพอเพียง

ยุทธศาสตร์ อปท. : การพัฒนาคุณภาพชีวิต สาธารณสุข สังคม ประชาชนให้เข้มแข็งยั่งยืน

แผนงานสร้างความเข้มแข็งของชุมชน

ที่	โครงการ/กิจกรรม	วัตถุประสงค์	เป้าหมาย (ผลผลิตของโครงการ)	งบประมาณที่ผ่านมา					ตัวชี้วัด (KPI)	ผลที่คาดว่าจะได้รับ	หน่วยงาน ที่รับผิดชอบ
				2561 (บาท)	2562 (บาท)	2563 (บาท)	2564 (บาท)	2565 (บาท)			
1	โครงการฝึกอบรม สร้างงาน สร้างอาชีพ ผู้สูงอายุ ผู้พิการ ผู้ด้อยโอกาสและ กลุ่มสตรี	เพื่อให้ผู้สูงอายุ ผู้ด้อยโอกาส ผู้พิการ และกลุ่มสตรีมีอาชีพเสริม เพิ่มรายได้ ในครัวเรือน	ผู้สูงอายุ ผู้พิการ ผู้ด้อย โอกาสและกลุ่มสตรี จำนวน 60 คน	50,000	50,000	30,000	30,000	30,000	ร้อยละ50 ของผู้เข้ารับ อบรมมีงานทำและมี รายได้เพิ่มขึ้น	ผู้เข้ารับอบรมได้รับความรู้และมี อาชีพเสริม ค่าใช้จ่ายลด รายได้ในครัวเรือนเพิ่มขึ้น	กองสวัสดิการ สังคม
2	โครงการฝึกอบรมเยาวชนร่วมใจ ต้านภัยยาเสพติด	1.ส่งเสริมให้เด็กและเยาวชนรู้เท่าทัน ยาเสพติด 2.สนองนโยบายรัฐบาลในการต่อต้าน และปราบปรามยาเสพติด 3.เสริมสร้างความเข้มแข็งของสภาเด็ก และเยาวชนตำบล	เด็ก/เยาวชน/นักเรียน/ นักศึกษา	10,000	30,000	30,000	30,000	30,000	ร้อยละ 70 รู้จักโทษและ พิษภัยของยาเสพติด	1.เด็กและเยาวชนได้เรียนรู้ถึง ความสำคัญของยาเสพติด 2.สร้างภูมิคุ้มกันให้กับเด็กและ เยาวชน 3.เป็นแกนนำเด็กและเยาวชน	สำนักปลัด
3	โครงการซ่อมแซมบ้านผู้ยากไร้	เพื่อซ่อมบ้านให้กับผู้ยากไร้ รัฐในการพัฒนาคุณภาพชีวิต ผู้ด้อย โอกาส ผู้ยากไร้ ผู้พิการ ผู้ยากจน	จำนวน 1 หลัง	50,000	50,000	50,000	50,000	50,000	ร้อยละของผู้ด้อยโอกาสได้ รับการพัฒนาคุณภาพชีวิต ในการอยู่อาศัยที่ดีขึ้น	เกิดพลังประชารัฐการพัฒนา คุณภาพชีวิตของประชาชนใน อยู่อาศัยดีขึ้น สามารถดำรง ชีวิตตามหลักปรัชญาพอเพียง	กองสวัสดิการ สังคม
รวม	3 โครงการ	-	-	110,000	130,000	110,000	110,000	110,000	-	-	

รายละเอียดโครงการพัฒนา
แผนพัฒนาท้องถิ่น (พ.ศ. 2561 -2565)
สำหรับ องค์กรปกครองส่วนท้องถิ่นดำเนินการ
องค์การบริหารส่วนตำบลบึงคล้า อำเภอเมืองชัยภูมิ จังหวัดชัยภูมิ

ยุทธศาสตร์จังหวัดชัยภูมิ : ยุทธศาสตร์ที่ 4 พัฒนาสังคมคุณภาพชีวิตตามหลักปรัชญาเศรษฐกิจพอเพียง

ยุทธศาสตร์การพัฒนาของ อปท. ในเขตจังหวัด : ยุทธศาสตร์ที่ 2 พัฒนาสังคมคุณภาพชีวิตตามหลักปรัชญาเศรษฐกิจพอเพียง

ยุทธศาสตร์ อปท. : การพัฒนาด้านคุณภาพชีวิต สาธารณสุข สังคม ประชาชนให้เข้มแข็งยั่งยืน

แผนงานศาสนา วัฒนธรรม และนันทนาการ

ที่	โครงการ/กิจกรรม	วัตถุประสงค์	เป้าหมาย (ผลผลิตของโครงการ)	งบประมาณที่ผ่านมา					ตัวชี้วัด (KPI)	ผลที่คาดว่าจะได้รับ	หน่วยงาน ที่รับผิดชอบ
				2561 (บาท)	2562 (บาท)	2563 (บาท)	2564 (บาท)	2565 (บาท)			
1	โครงการฝึกอบรมป็นยิ้มสร้างสุขสายใย สู่ผู้สูงวัย	เพื่อรณรงค์ให้เห็นคุณค่าของผู้สูงอายุ เพื่อให้ผู้สูงอายุมิบทบาทในสังคมมากขึ้น	ผู้สูงอายุ จำนวน 12 หมู่บ้าน หมู่บ้านละ 25 คน	100,000	100,000	100,000	100,000	100,000	ร้อยละ 50 ของผู้สูงอายุ เป็นตัวแทนถ่ายทอด วัฒนธรรมภูมิปัญญาท้องถิ่น	ผู้สูงอายุได้สนุกสนาน จิตใจ เบิกบาน และมีส่วนร่วมใน กิจกรรม	กองสวัสดิการ
รวม	1 โครงการ	-	-	100,000	100,000	100,000	100,000	100,000	-	-	

รายละเอียดโครงการพัฒนา
แผนพัฒนาท้องถิ่น (พ.ศ. 2561 -2565)
องค์การบริหารส่วนตำบลบึงคล้า อำเภอมืองชัยภูมิ จังหวัดชัยภูมิ

ยุทธศาสตร์จังหวัดชัยภูมิ : ยุทธศาสตร์ที่ 4 พัฒนาสังคมคุณภาพชีวิตตามหลักปรัชญาเศรษฐกิจพอเพียง

ยุทธศาสตร์การพัฒนาของ อปท. ในเขตจังหวัด : ยุทธศาสตร์ที่ 2 พัฒนาสังคมคุณภาพชีวิตตามหลักปรัชญาเศรษฐกิจพอเพียง

ยุทธศาสตร์ อปท. : การพัฒนาด้านคุณภาพชีวิต สาธารณสุข สังคม ประชาชนให้เข้มแข็งยั่งยืน

แผนงานงบกลาง

ที่	โครงการ/กิจกรรม	วัตถุประสงค์	เป้าหมาย (ผลผลิตของโครงการ)	งบประมาณที่ผ่านมา					ตัวชี้วัด (KPI)	ผลที่คาดว่าจะได้รับ	หน่วยงาน ที่รับผิดชอบ
				2561 (บาท)	2562 (บาท)	2563 (บาท)	2564 (บาท)	2565 (บาท)			
1	โครงการจ่ายเบี้ยยังชีพผู้สูงอายุ	เพื่อจ่ายเป็นเงินค่าเบี้ยยังชีพให้กับผู้สูงอายุในตำบลบึงคล้า	จำนวน 12 หมู่บ้าน	15,000,000	15,000,000	14,250,000	15,675,000	17,243,000	ร้อยละ 100 ของผู้พิการได้รับการดูแล	ผู้พิการได้รับการพัฒนาคุณภาพชีวิตที่ดีขึ้น	กองสวัสดิการฯ
2	โครงการจ่ายเบี้ยยังชีพผู้พิการ	เพื่อจ่ายเป็นเงินค่าเบี้ยยังชีพให้กับผู้พิการในตำบลบึงคล้า	จำนวน 12 หมู่บ้าน	9,000,000	9,000,000	9,120,000	10,040,000	11,034,000	ร้อยละ 100 ของผู้สูงอายุได้รับการดูแล	ผู้สูงอายุได้รับการพัฒนาคุณภาพชีวิตที่ดีขึ้น	กองสวัสดิการฯ
3	โครงการสมทบหลักประกันสุขภาพ(สปสข.)	เพื่อเป็นค่าเงินสมทบค่าใช้จ่ายให้กับกองทุนหลักประกันสุขภาพตำบลบึงคล้า	จำนวน 1 กองทุน	200,000	200,000	200,000	200,000	200,000	ร้อยละ100ของประชาชนได้รับการด้านสุขภาพ	ประชาชนได้รับการบริการด้านสุขภาพทั่วถึง	สำนักปลัด
4	โครงการจ่ายเบี้ยยังชีพเอดส์	เพื่อจ่ายเป็นเงินค่าเบี้ยยังชีพให้กับผู้ป่วยเอดส์ในตำบลบึงคล้า	จำนวน 12 หมู่บ้าน	80,000	80,000	95,000	104,000	115,000	ร้อยละ 100 ของผู้ป่วยเอดส์ได้รับการดูแลรักษา	ผู้ป่วยเอดส์ได้รับการพัฒนาคุณภาพชีวิตที่ดีขึ้น	กองสวัสดิการฯ
รวม	4 โครงการ	-	-	24,280,000	24,280,000	23,665,000	26,019,000	28,592,000	-	-	

รายละเอียดโครงการพัฒนา
แผนพัฒนาท้องถิ่น (พ.ศ. 2561 - 2565)
สำหรับ อุดหนุนองค์กรปกครองส่วนท้องถิ่น ส่วนราชการ รัฐวิสาหกิจ องค์กรประชาชน
องค์การบริหารส่วนตำบลปลู้งิ้ว

- ก. ยุทธศาสตร์จังหวัดที่ 4 พัฒนาสังคมและคุณภาพชีวิตตามหลักปรัชญาเศรษฐกิจพอเพียง
- ข. ยุทธศาสตร์การพัฒนาของ อปท. ในเขตจังหวัดที่ 2 การพัฒนาคุณภาพชีวิตตามหลักปรัชญาเศรษฐกิจพอเพียง
- ยุทธศาสตร์การพัฒนา อปท. : ด้านพัฒนาคุณภาพชีวิต สาธารณสุข สังคม ประชาชนให้เข้มแข็งยั่งยืน
- แผนงานสาธารณสุข

ที่	โครงการ/กิจกรรม	วัตถุประสงค์	เป้าหมาย (ผลผลิตของโครงการ)	งบประมาณที่ผ่านมา					ตัวชี้วัด (KPI)	ผลที่คาดว่าจะได้รับ	หน่วยงาน ที่รับผิดชอบ หลัก	หน่วยงาน ที่ขอรับเงิน อุดหนุน
				2561 (บาท)	2562 (บาท)	2563 (บาท)	2564 (บาท)	2565 (บาท)				
1	โครงการเงินอุดหนุนสำหรับการดำเนินการตามแนวทางโครงการพระราชดำริด้านสาธารณสุข	เพื่ออุดหนุนสำหรับการดำเนินงานตามแนวทางโครงการพระราชดำริด้านสาธารณสุข ให้กับคณะกรรมการหมู่บ้านดำเนินการ จำนวน 12 หมู่บ้าน ๑ ละ 20,000 บาท	อุดหนุน คณะกรรมการหมู่บ้าน จำนวน 12 หมู่บ้าน	240,000	240,000	240,000	240,000	240,000	ร้อยละ 90 ของประชาชนมีความรู้ด้านสุขภาพป้องกันโรค และเฝ้าระวังป้องกันและแก้ไขปัญหายาเสพติด	1. ประชาชนมีความรู้ในการช่วยเหลือตนเอง ครอบครัวยุและชุมชนในด้านสุขภาพ การรักษาพยาบาล การป้องกันโรคและการส่งเสริมสุขภาพอนามัย 2. ประชาชนมีสุขภาพที่ดีในการประกอบอาชีพและยังผลให้เศรษฐกิจส่วนรวมของสังคมดี อันเนื่องมาจากพระราชดำริด้านสาธารณสุข	สำนักปลัด	องค์กรภาคประชาชน (หมู่บ้าน)
รวม	1 โครงการ	-	-	240,000	240,000	240,000	240,000	240,000	-	-		

รายละเอียดโครงการพัฒนา
แผนพัฒนาท้องถิ่น (พ.ศ. 2561 - 2565)
สำหรับ องค์กรปกครองส่วนท้องถิ่นดำเนินการ
องค์การบริหารส่วนตำบลบุงคล้า อำเภอเมืองชัยภูมิ จังหวัดชัยภูมิ

ยุทธศาสตร์จังหวัดชัยภูมิ : ยุทธศาสตร์ที่ 4 พัฒนาสังคมคุณภาพชีวิตตามหลักปรัชญาเศรษฐกิจพอเพียง

ยุทธศาสตร์การพัฒนาของ อปท. ในเขตจังหวัด : ยุทธศาสตร์ที่ 2 พัฒนาสังคมคุณภาพชีวิตตามหลักปรัชญาเศรษฐกิจพอเพียง

ยุทธศาสตร์ อปท. : การพัฒนาเศรษฐกิจรายได้ และภูมิปัญญาท้องถิ่น

แผนงานการเกษตร

ที่	โครงการ/กิจกรรม	วัตถุประสงค์	เป้าหมาย (ผลผลิตของโครงการ)	งบประมาณที่ผ่านมา					ตัวชี้วัด (KPI)	ผลที่คาดว่าจะ จะได้รับ	หน่วยงาน ที่รับผิดชอบ
				2561 (บาท)	2562 (บาท)	2563 (บาท)	2564 (บาท)	2565 (บาท)			
1	โครงการฝึกอบรมส่งเสริมการปลูกข้าว เกษตรกรอินทรีย์ตามหลักปรัชญาเศรษฐกิจ พอเพียง	เพื่อเปลี่ยนแนวคิดจากเกษตรกรเคมี เป็น เกษตรกรอินทรีย์ ระบบนิเวศน์ได้รับการ ฟื้นฟู มีสภาพแวดล้อมที่ดีขึ้น	จำนวน 70 คน	20,000	20,000	20,000	20,000	20,000	ร้อยละ 80 ของเกษตรกร มีรายได้เพิ่มขึ้น พึ่งพาตนเองได้	ผลผลิตทางการเกษตรได้ ได้รับการส่งเสริมพัฒนาให้ มีผลผลิตเพิ่มขึ้น	สำนักปลัด
2	โครงการฝึกอบรมแปรรูปผลผลิตทาง การเกษตร	เพื่อส่งเสริมให้เกษตรกร, กลุ่มอาชีพ นำผลผลิตทางการเกษตรมาแปรรูปเป็น อาหารเพิ่มมูลค่าผลผลิตทางการเกษตร	เกษตรกร,กลุ่มอาชีพ ม.1 - 12	50,000	50,000	50,000	50,000	50,000	ร้อยละ50ของเกษตรกร มีรายได้เพิ่มขึ้นได้เพิ่มขึ้น	เกษตรกร ,กลุ่มอาชีพ มีอาชีพเสริมเพิ่มรายได้ ให้กับครอบครัว	สำนักปลัด
3	โครงการฝึกอบรมส่งเสริมการผลิต ปุ๋ยอินทรีย์ชีวภาพ	เพื่อส่งเสริมให้เกษตรกรผลิตปุ๋ยอินทรีย์ ชีวภาพใช้เอง ลดรายจ่ายในครัวเรือน ลดการใช้สารเคมีในการทำการเกษตร	เกษตรกร ม.1 - 12	50,000	50,000	50,000	50,000	50,000	ร้อยละ 80ของเกษตรกร ลดรายจ่ายในการซื้อปุ๋ย เคมี	พื้นที่การเกษตรไม่มีสาร ตกค้างและหลีกเลี่ยงการ ปนเปื้อนสารเคมีทางดิน	สำนักปลัด
รวม	3 โครงการ	-	-	120,000	120,000	120,000	120,000	120,000	-	-	-

รายละเอียดโครงการพัฒนา
แผนพัฒนาท้องถิ่น (พ.ศ. 2561 - 2565)
สำหรับ องค์กรปกครองส่วนท้องถิ่นดำเนินการ
องค์การบริหารส่วนตำบลบึงคล้า อำเภอเมืองชัยภูมิ จังหวัดชัยภูมิ

ยุทธศาสตร์จังหวัดชัยภูมิ : ยุทธศาสตร์ที่ 4 พัฒนาสังคมคุณภาพชีวิตตามหลักปรัชญาเศรษฐกิจพอเพียง

ยุทธศาสตร์การพัฒนาของ อปท. ในเขตจังหวัด : ยุทธศาสตร์ที่ 2 พัฒนาสังคมคุณภาพชีวิตตามหลักปรัชญาเศรษฐกิจพอเพียง

ยุทธศาสตร์ อปท. : การพัฒนาเศรษฐกิจรายได้ และภูมิปัญญาท้องถิ่น

แผนงานสร้างความเข้มแข็งของชุมชน

ที่	โครงการ/กิจกรรม	วัตถุประสงค์	เป้าหมาย (ผลผลิตของโครงการ)	งบประมาณที่ผ่านมา					ตัวชี้วัด (KPI)	ผลที่คาดว่าจะ จะได้รับ	หน่วยงาน ที่รับผิดชอบ
				2561 (บาท)	2562 (บาท)	2563 (บาท)	2564 (บาท)	2565 (บาท)			
1	โครงการฝึกอบรมส่งเสริมอาชีพ ระยะสั้นแก่ประชาชนตำบลบึงคล้า	เพื่ออบรมให้ความรู้และมีทักษะในอาชีพ ต่างๆ สามารถนำไปเป็นอาชีพเสริมก่อให้เกิด รายได้ต่อครอบครัว	จำนวน 60 คน	30,000	30,000	30,000	30,000	30,000	ร้อยละ 80 ของผู้เข้ารับ การอบรมมีความรู้ใน การทำอาชีพเสริมเพิ่มขึ้น	ผู้เข้ารับการอบรมนำความรู้ ไปประกอบอาชีพเสริมเพื่อ เพิ่มรายได้ให้ครอบครัว	กองสวัสดิการฯ
2	โครงการฝึกอบรมส่งเสริมการทำ ผลิตภัณฑ์กลุ่มแม่บ้านสตรีตำบลบึงคล้า	เพื่ออบรมให้ความรู้และสามารถผลิตสินค้า เป็นที่ต้องการของตลาด ครอบครัวมีอาชีพ ครอบครัวมีอาชีพและมีรายได้เสริม	จำนวน 60 คน	30,000	30,000	30,000	30,000	30,000	ร้อยละ 80 ของผู้เข้ารับ การอบรมมีความรู้ใน การทำอาชีพเสริมเพิ่มขึ้น	ผู้เข้ารับการอบรมนำความรู้ ไปประกอบอาชีพเสริมเพื่อ เพิ่มรายได้ให้ครอบครัว	กองสวัสดิการฯ
3	โครงการตลาดนัดชุมชนเพื่อคนท้องถิ่น	เพื่อพื้นที่สำหรับการกระจายสินค้าหรือ ผลผลิตทางการเกษตรให้กับผู้บริโภค	1 แห่ง อบต.บึงคล้า	50,000	50,000	50,000	50,000	50,000	ร้อยละ 80 ของประชาชน มีสถานที่จำหน่ายสินค้า	ประชาชนมีสถานที่ จำหน่ายสินค้าเพิ่มมากขึ้น	กองสวัสดิการฯ
รวม	3 โครงการ	-	-	110,000	110,000	110,000	110,000	110,000	-	-	

รายละเอียดโครงการพัฒนา
แผนพัฒนาท้องถิ่น (พ.ศ. 2561 - 2565)
สำหรับ องค์กรปกครองส่วนท้องถิ่นดำเนินการ
องค์การบริหารส่วนตำบลบึงคล้า อำเภอเมืองชัยภูมิ จังหวัดชัยภูมิ

ยุทธศาสตร์จังหวัดชัยภูมิ : ยุทธศาสตร์ที่ 4 พัฒนาสังคมคุณภาพชีวิตตามหลักปรัชญาเศรษฐกิจพอเพียง

ยุทธศาสตร์การพัฒนาระดับของ อปท. ในเขตจังหวัด : ยุทธศาสตร์ที่ 1 พัฒนาคณะและสังคมที่มีคุณภาพ

ยุทธศาสตร์ อปท. : การพัฒนาการศึกษา ศาสนา ประเพณี วัฒนธรรมและการท่องเที่ยว

แผนงานการศึกษา

ที่	โครงการ/กิจกรรม	วัตถุประสงค์	เป้าหมาย (ผลผลิตของโครงการ)	งบประมาณที่ผ่านมา					ตัวชี้วัด (KPI)	ผลที่คาดว่าจะได้รับ	หน่วยงาน ที่รับผิดชอบ
				2561 (บาท)	2562 (บาท)	2563 (บาท)	2564 (บาท)	2565 (บาท)			
1	โครงการสนับสนุนค่าใช้จ่ายในการบริหารสถานศึกษา (ค่ากิจกรรมพัฒนาผู้เรียน)	เพื่อจัดกิจกรรมการพัฒนาผู้เรียน	นักเรียน 100 คน	-	30,000	30,000	30,000	30,000	ร้อยละ100ของนักเรียน มีพัฒนาการเรียนที่ดี	เด็กนักเรียนที่ส่งเสริมพัฒนา การเรียนรู้	กอง การศึกษา
2	โครงการสนับสนุนค่าใช้จ่ายในการบริหารสถานศึกษา (ค่าเครื่องแบบนักเรียน)	เพื่อจัดหาชุดเครื่องแบบนักเรียน	นักเรียน 100 คน	-	40,000	40,000	40,000	40,000	ร้อยละ100ของนักเรียน มีชุดเครื่องแบบนักเรียน	เด็กนักเรียนมีเครื่องแบบ ใส่ไปเรียนหนังสือ	กอง การศึกษา
3	โครงการสนับสนุนค่าใช้จ่ายในการบริหารสถานศึกษา (ค่าจัดการเรียนการสอนรายหัว)	เพื่อจัดหาสื่อวัสดุอุปกรณ์การเรียนการสอนให้กับเด็กนักเรียน	นักเรียน 100 คน	-	170,000	170,000	170,000	170,000	ร้อยละ100ของนักเรียน มีสื่อวัสดุอุปกรณ์การเรียน	เด็กนักเรียนได้เรียนรู้จาก สื่อการเรียนการสอน	กอง การศึกษา
4	โครงการสนับสนุนค่าใช้จ่ายในการบริหารสถานศึกษา (ค่าหนังสือเรียน)	เพื่อจัดหาหนังสือเรียนให้กับเด็กนักเรียน	นักเรียน 100 คน	-	30,000	30,000	30,000	30,000	ร้อยละ100ของนักเรียน มีหนังสือแบบเรียน	เด็กนักเรียนมีหนังสือ ประกอบการเรียนการสอน	กอง การศึกษา
5	โครงการสนับสนุนค่าใช้จ่ายในการบริหารสถานศึกษา(ค่าอุปกรณ์การเรียน)	เพื่อจัดหาอุปกรณ์สำหรับการเรียนการสอนให้กับเด็กนักเรียน	นักเรียน 100 คน	-	30,000	30,000	30,000	30,000	ร้อยละ100ของนักเรียนมี อุปกรณ์ประกอบการเรียน	เด็กนักเรียนมีวัสดุอุปกรณ์ ประกอบการเรียนครบถ้วน	กอง การศึกษา
6	โครงการสนับสนุนค่าใช้จ่ายในการบริหารสถานศึกษา (ค่าอาหารกลางวัน ศพด.)	เพื่อจัดหาอาหารกลางวันให้กับเด็กนักเรียน	นักเรียน 100 คน	-	490,000	490,000	490,000	490,000	ร้อยละ100 ของนักเรียน ได้รับสารอาหารครบถ้วน	เด็กนักเรียนได้รับสารอาหาร ครบถ้วนเมนูเจริญเติบโตตามวัย	กอง การศึกษา
7	โครงการสนับสนุนค่าใช้จ่ายในการบริหารสถานศึกษา	เพื่อจ่ายเป็นค่าบริหารจัดการศูนย์ ศพด. อบต.บึงคล้า	ศพด. อบต.บึงคล้า	170,000	170,000	170,000	170,000	170,000	ร้อยละ 100 ของศูนย์มีความ พร้อมในการบริหารจัดการ	ศูนย์พัฒนาเด็กเล็กมีความพร้อม ในการพัฒนากิจกรรมการเรียน	กอง การศึกษา
8	โครงการสนับสนุนค่าใช้จ่ายในการบริหารสถานศึกษา(ค่าจัดโครงการ/จัดกิจกรรม)	เพื่อจ่ายเป็นค่าบริหารจัดการ. ศูนย์ ศพด.อบต.บึงคล้า	ศพด. อบต.บึงคล้า	50,000	50,000	50,000	50,000	50,000	ร้อยละ 100 ของศูนย์มีความ พร้อมในการบริหารจัดการ	ศูนย์พัฒนาเด็กเล็กมีความพร้อม ในการพัฒนากิจกรรมการเรียน	กอง การศึกษา
9	โครงการทัศนศึกษาแหล่งเรียนรู้	เพื่อให้เด็กนักเรียนศูนย์พัฒนาเด็กเล็กได้เรียนรู้และสัมผัสสิ่งแวดล้อมตามธรรมชาติ	เด็กศูนย์พัฒนาเด็กเล็ก	50,000	50,000	50,000	50,000	50,000	ร้อยละ 100 ของเด็กนักเรียน ศพด. ได้เรียนรู้สิ่งที่ เกิดจากธรรมชาติ	ได้ศึกษาแหล่งเรียนรู้จาก สภาพจริง	กอง การศึกษา

10	โครงการฝึกอบรมให้ความรู้เกี่ยวกับ การดูแลเด็กก่อนวัยเรียน	เพื่อให้ผู้ปกครองได้มีความรู้เกี่ยวกับ การดูแลเด็กก่อนวัยเรียน	ผู้ปกครองเด็กนักเรียน ศูนย์ ศพด.	15,000	15,000	20,000	20,000	20,000	ร้อยละ100 ของผู้ปกครอง ได้เรียนรู้วิธีดูแลเด็กก่อนวัยเรียน	เด็กนักเรียนได้รับการเลี้ยงดู อย่างถูกวิธี	กอง การศึกษา
11	โครงการจัดทำบอร์ดประชาสัมพันธ์ ข้อมูลข่าวสารของทางราชการ	เพื่อเป็นสถานที่ประชาสัมพันธ์ ข้อมูลข่าวสารของทางราชการของ ศพด.	จำนวน 1 แห่ง	40,000	40,000	40,000	-	-	มีช่องทางการประชาสัมพันธ์ ข้อมูลข่าวสารของทางราชการ การเพิ่มขึ้น ร้อยละ 100	มีบอร์ดสำหรับติดข้อมูลข่าวสารของทางราชการ	กอง การศึกษา
12	โครงการศูนย์พัฒนาเด็กเล็กวิถีพุทธ	บูรณาการการจัดประสบการณ์กับ กิจกรรมในสังคม	เด็กเล็ก ได้รับการ ส่งเสริมประสบการณ์ โดยการเข้าร่วม กิจกรรมทางสังคม	-	-	50,000	50,000	50,000	เด็กนักเรียนได้ศึกษาเรียนรู้ การอยู่ร่วมกันในสังคม อย่างสงบสุข ร้อยละ 100	เด็กเล็กอยู่ร่วมสังคมได้อย่าง สงบสุข	กอง การศึกษา
13	โครงการฝึกอบรมกิจกรรมเปิดบ้าน วิชาการและแสดงผลงาน (open house)	เพื่อเผยแพร่ผลงานและความ ก้าวหน้าของการจัดการศึกษา	มีการจัดนิทรรศการ แสดงผลงาน ปีละ 1 ครั้ง	-	-	10,000	10,000	10,000	เผยแพร่ข้อมูลการดำเนินงาน ของสถานศึกษาในสังกัดให้ ประชาชนได้รับทราบร้อยละ	ศูนย์พัฒนาเด็กเล็กผ่านเกณฑ์ มาตรฐาน และเป็นที่ยอมรับ ของชุมชน	กอง การศึกษา
14	โครงการฝึกอบรมเยาวชนอาสา ปกป้อง รักษาวัฒนธรรม ประเพณีท้องถิ่น	เพื่อให้เยาวชนมีบทบาทในการ ปกป้องรักษาวัฒนธรรมประเพณี ดั้งเดิม	จำนวนเยาวชน เข้าร่วม 100 คน	-	-	50,000	50,000	50,000	วัฒนธรรมและการดำรงชีวิต ของประชาชนดำรงอยู่สืบต่อ	เยาวชนมีบทบาทในการปกป้อง รักษาวัฒนธรรมประเพณีดั้งเดิม	กอง การศึกษา
15	โครงการฝึกอบรมและศึกษาแหล่งเรียนรู้ อนุรักษ์สิ่งแวดล้อม	เพื่อให้เด็กนักเรียนศูนย์พัฒนาเด็กเล็ก ได้เรียนรู้และสัมผัสสิ่งแวดล้อมตาม ธรรมชาติ	เด็กศูนย์พัฒนาเด็กเล็ก	50,000	50,000	50,000	50,000	50,000	ร้อยละ 100 ของเด็กนักเรียน ศพด. ได้เรียนรู้สิ่ง ที่เกิดจากธรรมชาติ	ได้ศึกษาแหล่งเรียนรู้จาก สภาพจริง	กอง การศึกษา
16	โครงการอาหารเสริมนมโรงเรียนในสังกัด สพฐ.และศูนย์พัฒนาเด็กเล็ก อบต.ปุงคล้า	เพื่อให้เด็กได้รับสารอาหารครบถ้วน เสริมสร้างสุขภาพร่างกายให้แข็งแรง	เด็กนักเรียน ศพด. และ สพฐ.	500,000	500,000	500,000	500,000	500,000	จำนวนเด็กปฐมวัยร้อยละ 100 มีการเจริญเติบโตตาม ตามเกณฑ์	เด็กมีการพัฒนาการทางร่าง กายที่ดีเจริญเติบโตตามวัย	กอง การศึกษา
17	โครงการหนูน้อยรักผักสวนครัวรั้วกินได้ ปลอดภัย	เพื่อให้เด็กและผู้ปกครองได้มีผักปลอด สารพิษรับประทานและเสริมสร้าง ความสัมพันธ์อันดีเด็กนักเรียน ศพด.	เด็กนักเรียน ศพด.	20,000	20,000	10,000	10,000	10,000	ร้อยละ 100 เด็กนักเรียนและผู้ปกครองมีผักปลอดสารพิษ รับประทาน	ผักปลอดสารพิษรับประทานและ เสริมสร้างความสัมพันธ์อันดี	กอง การศึกษา
18	โครงการฝึกอบรมหนูน้อยฟันสวยยิ้มสดใส	เพื่อส่งเสริมการรักษาสุขภาพช่องปาก ที่สะอาดฟันแข็งแรง ไร้กินปากให้กับ เด็กนักเรียนในศูนย์พัฒนาเด็กเล็ก องค์การบริหารส่วนตำบลปุงคล้า	เด็กนักเรียน ศพด. และผู้ปกครอง	30,000	30,000	30,000	30,000	30,000	ร้อยละ 100 เด็กนักเรียนศพด สุขภาพในช่องปากและฟันดี	สุขภาพช่องปากของเด็กก่อนวัย ศูนย์พัฒนาเด็กเล็กองค์การ บริหารส่วนตำบลปุงคล้า	กอง การศึกษา
19	โครงการฝึกอบรมกำจัดเหาสำหรับ นักเรียนในศูนย์พัฒนาเด็กเล็ก อบต. ปุงคล้า อำเภอเมืองชัยภูมิ จังหวัดชัยภูมิ	เพื่อกำจัดเหาในนักเรียนในศูนย์พัฒนา เด็กเล็กองค์การบริหารส่วนตำบล ปุงคล้า	เด็กนักเรียน ศพด.	-	-	10,000	10,000	10,000	ร้อยละ 100 เด็กนักเรียนศพด ปุงคล้าไม่มีเหา	นักเรียนในศูนย์พัฒนาเด็กเล็ก องค์การบริหารส่วนตำบลปุงคล้า ได้รับการกำจัดเหาและมีสุขภาพดี	กอง การศึกษา
รวม	19 โครงการ			925,000	1,715,000	1,830,000	1,790,000	1,790,000			

รายละเอียดโครงการพัฒนา
แผนพัฒนาท้องถิ่น (พ.ศ. 2561 - 2565)
สำหรับ องค์กรปกครองส่วนท้องถิ่นดำเนินการ
องค์การบริหารส่วนตำบลบึงคล้า อำเภอเมืองชัยภูมิ จังหวัดชัยภูมิ

ยุทธศาสตร์จังหวัดชัยภูมิ : ยุทธศาสตร์ที่ 4 พัฒนาสังคมคุณภาพชีวิตตามหลักปรัชญาเศรษฐกิจพอเพียง

ยุทธศาสตร์การพัฒนาของ อปท. ในเขตจังหวัด : ยุทธศาสตร์ที่ 1 พัฒนาคมนาคมและสังคมที่มีคุณภาพ

ยุทธศาสตร์ อปท. : การพัฒนาการศึกษา ศาสนา ประเพณี วัฒนธรรมและการท่องเที่ยว

แผนงานศาสนา วัฒนธรรม และนันทนาการ

ที่	โครงการ/กิจกรรม	วัตถุประสงค์	เป้าหมาย (ผลผลิตของโครงการ)	งบประมาณที่ผ่านมา					ตัวชี้วัด (KPI)	ผลที่คาดว่าจะได้รับ	หน่วยงาน ที่รับผิดชอบ
				2561 (บาท)	2562 (บาท)	2563 (บาท)	2564 (บาท)	2565 (บาท)			
1	โครงการส่งเสริมวัฒนธรรมประเพณี บุญเดือนหก งานเจ้าพ่อพญาแล	เพื่อส่งเสริมให้ประชาชนมีส่วนร่วม ในการสืบสานประเพณีประจำ จังหวัด	ประชาชน 12 หมู่บ้าน จำนวน 300 คน	50,000	50,000	60,000	60,000	60,000	ร้อยละ60 ของประชาชน มีส่วนร่วมกิจกรรมส่งเสริม ประเพณีท้องถิ่น	ลูกหลานได้รู้จักประเพณีเก่าแก่ ที่สืบทอดต่อกันมาให้คงอยู่ ตลอดไป	กองการศึกษา
2	โครงการวันเด็กแห่งชาติ	เพื่อส่งเสริมกิจกรรมการพัฒนาเด็ก ให้สมดุลรอบด้านและกล้าแสดงออก	เด็กเยาวชนใน พื้นที่ ตำบลบึงคล้า	50,000	50,000	50,000	50,000	50,000	ร้อยละ 60 ของเด็กที่ เข้าร่วมโครงการได้รับ ความสนุกสนาน	เด็กได้รับการพัฒนาด้านร่างกาย จิตใจ อารมณ์ กล้าแสดงออก เกิดกระบวนการแลกเปลี่ยน	กองการศึกษา
3	โครงการแข่งขันกีฬาท้องถิ่นสัมพันธ์	เพื่อส่งเสริมการแข่งขันกีฬาระหว่าง อปท.	อปท. ในเขต อำเภอ เมืองชัยภูมิ	-	-	70,000	70,000	70,000	ร้อยละ 85 ของ อปท. ในเขตอำเภอเมืองชัยภูมิ มีความรักและความสามัคคี	ผู้บริหาร ,สมาชิก อบต.,พนักงาน ส่วนตำบล พนักงานจ้าง มีความ สามัคคีและเป็นการเชื่อมความ สัมพันธ์กับ อปท.ในเขตอำเภอ เมืองชัยภูมิ	กองการศึกษา
รวม	3 โครงการ	-	-	100,000	100,000	180,000	180,000	180,000	-	-	

รายละเอียดโครงการพัฒนา
แผนพัฒนาท้องถิ่น (พ.ศ. 2561 - 2565)
สำหรับ อุดหนุนองค์กรปกครองส่วนท้องถิ่น ส่วนราชการ รัฐวิสาหกิจ องค์กรประชาชน
องค์การบริหารส่วนตำบลบึงคล้า

ก. ยุทธศาสตร์จังหวัดที่ 4 พัฒนาสังคมและคุณภาพชีวิตตามหลักปรัชญาเศรษฐกิจพอเพียง
 ข. ยุทธศาสตร์การพัฒนาของ อปท. ในเขตจังหวัดที่ 8 การบริหารจัดการบ้านเมืองที่ดีมีประสิทธิภาพ
 ยุทธศาสตร์การพัฒนา อปท. : ด้านการพัฒนาการศึกษา ศาสนา ประเพณี วัฒนธรรมและการท่องเที่ยว
 แผนงานการศึกษา

ที่	โครงการ/กิจกรรม	วัตถุประสงค์	เป้าหมาย (ผลผลิตของโครงการ)	งบประมาณที่ผ่านมา					ตัวชี้วัด (KPI)	ผลที่คาดว่าจะได้รับ	หน่วยงาน ที่รับผิดชอบ หลัก	หน่วยงาน ที่ขอรับเงิน อุดหนุน
				2561 (บาท)	2562 (บาท)	2563 (บาท)	2564 (บาท)	2565 (บาท)				
1	โครงการอุดหนุนอาหารกลางวันของโรงเรียนในสังกัด สพฐ.	เพื่อให้เด็กได้รับประทานอาหารครบห้าหมู่มีการเจริญเติบโตตามวัย	เด็กนักเรียนในสังกัด สพฐ.	650,000	650,000	650,000	650,000	650,000	ร้อยละ 100 ของเด็กนักเรียนได้รับสารอาหารครบห้าหมู่	เด็กมีการพัฒนาการทางร่างกายที่ดีเจริญเติบโตตามวัย	กองการศึกษา	โรงเรียนสังกัด สพฐ.
รวม	1 โครงการ	-	-	650,000	650,000	650,000	650,000	650,000	-	-		

รายละเอียดโครงการพัฒนา
แผนพัฒนาท้องถิ่น (พ.ศ. 2561 - 2565)
สำหรับ องค์กรปกครองส่วนท้องถิ่นดำเนินการ
องค์การบริหารส่วนตำบลบึงคล้า อำเภอเมืองชัยภูมิ จังหวัดชัยภูมิ

ยุทธศาสตร์จังหวัดชัยภูมิ : ยุทธศาสตร์ที่ 4 พัฒนาสังคมคุณภาพชีวิตตามหลักปรัชญาเศรษฐกิจพอเพียง

ยุทธศาสตร์การพัฒนาของ อปท. ในเขตจังหวัด : ยุทธศาสตร์ที่ 1 พัฒนาคมนและสังคมที่มีคุณภาพ

ยุทธศาสตร์ อปท. : การพัฒนาทรัพยากรธรรมชาติและสิ่งแวดล้อมแบบมีส่วนร่วม

แผนงานการเกษตร

ที่	โครงการ/กิจกรรม	วัตถุประสงค์	เป้าหมาย (ผลผลิตของโครงการ)	งบประมาณที่ผ่านมา					ตัวชี้วัด (KPI)	ผลที่คาดว่าจะ ได้รับ	หน่วยงาน ที่รับผิดชอบ
				2561 (บาท)	2562 (บาท)	2563 (บาท)	2564 (บาท)	2565 (บาท)			
1	โครงการคลองสวย น้ำใส	เพื่อพัฒนาแหล่งน้ำที่ต้นเขิน เพื่อเพิ่มจำนวนพันธุ์ปลาในแหล่งน้ำ เพื่อพัฒนาเป็นแหล่งท่องเที่ยว เพื่อกำจัดวัชพืชในแหล่งน้ำ	หมู่ที่ 1 - 12	-	-	500,000	500,000	500,000	พื้นที่กักเก็บน้ำและความ อุดมสมบูรณ์ของสัตว์น้ำ เพิ่มขึ้น	มีพื้นที่กักเก็บน้ำเพียงพอ แหล่งน้ำมีความอุดมสมบูรณ์ และเป็นแหล่งท่องเที่ยว	สำนักปลัด
2	โครงการ รักน้ำ รักป่า รักษาแผ่นดิน	เพื่อเฉลิมพระเกียรติฯ ในการอนุรักษ์ ทรัพยากรน้ำและป่า รวมทั้งสร้าง จิตสำนึกของประชาชน	จำนวน 2,000 ต้น ไม้กินผล ไม้ใช้สอย ไม้เศรษฐกิจ	30,000	30,000	30,000	30,000	30,000	ร้อยละ 90 ของต้นไม้ ที่ปลูกเจริญเติบโตเป็น พื้นที่สีเขียวเพิ่มขึ้น	ประชาชนมีจิตสำนึกในการ สิ่งแวดล้อมและอนุรักษ์ ธรรมชาติ	สำนักปลัด
3	โครงการกำจัดวัชพืชในแหล่งน้ำใน พื้นที่ตำบลบึงคล้า	เพื่อฟื้นฟูสภาพแหล่งน้ำให้ต้นเขิน ประชาชนมีน้ำสะอาดใช้เพียงพอ	หมู่ที่ 1 - 12	-	-	500,000	500,000	500,000	ร้อยละ 50 ของวัชพืชใน ลำห้วยหลัวลดลงแหล่งน้ำ สะอาดขึ้น	ประชาชนมีแหล่งน้ำสะอาด เพียงพอต่อการอุปโภค-บริโภค และทำการเกษตร	สำนักปลัด
4	โครงการในน้ำมีปลา ชาวประขามีสุข	เพื่อสร้างจิตสำนึกให้ประชาชนร่วม รักษาสมดุลของระบบนิเวศในแหล่ง น้ำธรรมชาติ, เพิ่มจำนวนประชากร สัตว์น้ำใน	แหล่งน้ำธรรมชาติ	-	-	200,000	200,000	200,000	ร้อยละ ของพันธุ์ปลาที่ เพิ่มขึ้น	แหล่งน้ำในพื้นที่เป้าหมายอุดม ไปด้วยปลาและประชาชนสามารถ หาอาหารจากแหล่งน้ำได้เพิ่มขึ้น	สำนักปลัด
รวม	4 โครงการ		-	30,000	30,000	1,230,000	1,230,000	1,230,000	-	-	

รายละเอียดโครงการพัฒนา
แผนพัฒนาท้องถิ่น (พ.ศ. 2561 - 2565)
สำหรับ องค์การปกครองส่วนท้องถิ่นดำเนินการ
องค์การบริหารส่วนตำบลบึงคล้า อำเภอเมืองชัยภูมิ จังหวัดชัยภูมิ

ยุทธศาสตร์จังหวัดชัยภูมิ : ยุทธศาสตร์ที่ 4 พัฒนาสังคมคุณภาพชีวิตตามหลักปรัชญาเศรษฐกิจพอเพียง

ยุทธศาสตร์การพัฒนาของ อปท. ในเขตจังหวัด : ยุทธศาสตร์ที่ 1 พัฒนาคณะและสังคมที่มีคุณภาพ

ยุทธศาสตร์ อปท. : การพัฒนาทรัพยากรธรรมชาติและสิ่งแวดล้อมแบบมีส่วนร่วม

แผนงานสาธารณสุข

ที่	โครงการ/กิจกรรม	วัตถุประสงค์	เป้าหมาย (ผลผลิตของโครงการ)	งบประมาณที่ผ่านมา					ตัวชี้วัด (KPI)	ผลที่คาดว่าจะได้รับ	หน่วยงาน ที่รับผิดชอบ
				2561 (บาท)	2562 (บาท)	2563 (บาท)	2564 (บาท)	2565 (บาท)			
1	โครงการฝึกอบรมส่งเสริมหมู่บ้านต้นแบบในการบริหารจัดการขยะ	เพื่ออบรมให้ความรู้ และส่งเสริมให้ประชาชนมีจิตสำนึกในการรักษาสิ่งแวดล้อมและมีส่วนร่วมในการบริหารจัดการขยะ	จำนวน 50 คน	30,000	30,000	30,000	30,000	30,000	ร้อยละ 80 ของครัวเรือนมีการคัดแยกขยะถูกวิธี	หมู่บ้านเป้าหมายเป็นหมู่บ้านที่ได้รับการประกาศรับรองเป็นหมู่บ้านเศรษฐกิจพอเพียงและเป็นต้นแบบในการจัดการขยะ	สำนักปลัด
2	โครงการท้องถิ่นไทยใส่ใจสิ่งแวดล้อม	เพื่อปลูกฝังจิตสำนึกในการรักษาทรัพยากรธรรมชาติให้กับประชาชนในตำบล	จำนวน 50 คน	30,000	30,000	30,000	30,000	30,000	ประชาชนมีจิตสำนึกในการรักษาสิ่งแวดล้อม	ประชาชนมีส่วนร่วมในการรักษาทรัพยากรธรรมชาติและสิ่งแวดล้อม	กองสวัสดิการ
รวม	2 โครงการ	-	-	60,000	60,000	60,000	60,000	60,000	-	-	

รายละเอียดโครงการพัฒนา
แผนพัฒนาท้องถิ่น (พ.ศ. 2561 - 2565)
สำหรับ องค์กรปกครองส่วนท้องถิ่นดำเนินการ
องค์การบริหารส่วนตำบลบึงคล้า อำเภอเมืองชัยภูมิ จังหวัดชัยภูมิ

ยุทธศาสตร์จังหวัดชัยภูมิ : ยุทธศาสตร์ที่ 4 พัฒนาสังคมคุณภาพชีวิตตามหลักปรัชญาเศรษฐกิจพอเพียง

ยุทธศาสตร์การพัฒนาของ อปท. ในเขตจังหวัด : ยุทธศาสตร์ที่ 1 พัฒนาการและสังคมที่มีคุณภาพ

ยุทธศาสตร์ อปท. : การพัฒนาทรัพยากรธรรมชาติและสิ่งแวดล้อมแบบมีส่วนร่วม

แผนงานบริหารงานทั่วไป

ที่	โครงการ/กิจกรรม	วัตถุประสงค์	เป้าหมาย (ผลผลิตของโครงการ)	งบประมาณที่ผ่านมา					ตัวชี้วัด (KPI)	ผลที่คาดว่าจะได้รับ	หน่วยงาน ที่รับผิดชอบ
				2561 (บาท)	2562 (บาท)	2563 (บาท)	2564 (บาท)	2565 (บาท)			
1	โครงการปรับปรุงภูมิทัศน์ที่ทำการ อบต.	เพื่อปรับปรุงภูมิทัศน์ที่ทำการ อบต.ให้มีภูมิทัศน์ที่สวยงาม มีพื้นที่ใช้สอยมากขึ้น	1.ปลูกไม้ดอก ไม้ประดับ ไม้ยืนต้น 2.เพิ่มพื้นที่ลานคอนกรีต	30,000	30,000	100,000	100,000	100,000	1.จุดดำเนินการ นำอยู่ นำมอง 2. มีพื้นที่ใช้สอยเพิ่มขึ้น	1.ที่ทำการ อบต.มีภูมิทัศน์ ที่สะอาดและสวยงาม 2.มีพื้นที่ใช้สอยเพิ่มขึ้น	สำนักปลัด
รวม	1 โครงการ	-	-	30,000	30,000	100,000	100,000	100,000	-	-	

รายละเอียดโครงการพัฒนา
แผนพัฒนาท้องถิ่น (พ.ศ. 2561 - 2565)
สำหรับ องค์การปกครองส่วนท้องถิ่นดำเนินการ
องค์การบริหารส่วนตำบลปลุงคล้า อำเภอเมืองชัยภูมิ จังหวัดชัยภูมิ

ยุทธศาสตร์จังหวัด : ยุทธศาสตร์ที่ 3 พัฒนาสังคมและคุณภาพชีวิตตามหลักปรัชญาเศรษฐกิจพอเพียง

ยุทธศาสตร์การพัฒนาของ อบท. ในเขตจังหวัด : ยุทธศาสตร์ที่ 8 การบริหารกิจการบ้านเมืองที่ดี

ยุทธศาสตร์การพัฒนา อบท. : การบริหารจัดการองค์กรและการปกครองที่ดีมีประสิทธิภาพ

แผนงานบริหารทั่วไป

ที่	โครงการ/กิจกรรม	วัตถุประสงค์	เป้าหมาย (ผลผลิตของโครงการ)	งบประมาณที่ผ่านมา					ตัวชี้วัด (KPI)	ผลที่คาดว่าจะ ได้รับ	หน่วยงาน ที่รับผิดชอบ
				2561 (บาท)	2562 (บาท)	2563 (บาท)	2564 (บาท)	2565 (บาท)			
1	โครงการฝึกอบรมปลูกจิตสำนึก คุณธรรมจริยธรรมในการป้องกัน ปราบปรามการทุจริตคอร์รัปชัน	เพื่อปลูกจิตสำนึกให้น้ำหนักคุณธรรม จริยธรรมและหลักธรรมาภิบาลมา ให้เกิดความโปร่งใสในการปฏิบัติหน้าที่	คณะผู้บริหาร , กำนัน ผู้ใหญ่บ้าน, สมาชิก อบต. และพนักงานส่วนตำบล	50,000	50,000	20,000	20,000	20,000	ร้อยละ 80 ของผู้เข้าร่วมโครงการ การปฏิบัติงานเกิดความ โปร่งใส ตรวจสอบได้	กลุ่มเป้าหมายมีจิตสำนึกยึดมั่น หลักคุณธรรม จริยธรรม มีวินัย ในการปฏิบัติหน้าที่	สำนักปลัด
2	โครงการจัดทำแผนที่ภาษีและ ทะเบียนทรัพย์สิน	เพื่อใช้แผนที่ภาษีฯ เป็นฐานข้อมูลในการ การจัดเก็บภาษีในพื้นที่ได้อย่างครอบคลุม	ผู้อยู่ในข่ายชำระภาษี บำรุงท้องที่, ภาษีโรงเรือน ภาษีป้าย ฯ	100,000	100,000	100,000	100,000	100,000	ร้อยละ 90 ของผู้อยู่ในข่าย ชำระภาษีรัฐหน้าที่ในการชำระ ภาษีและเก็บภาษีได้ครบถ้วน	มีข้อมูลรายละเอียดผู้อยู่ในข่าย ชำระภาษีและเก็บภาษีได้ถูก ต้องครบถ้วน	กองคลัง
3	โครงการจัดหาทุนสถาบัน พระมหากษัตริย์	เพื่อแสดงความจงรักภักดีต่อสถาบัน พระมหากษัตริย์และสำนึกในพระมหา กรุณาธิคุณ	จัดกิจกรรมรัฐพิธีและงาน เฉลิมพระเกียรติ	100,000	100,000	300,000	300,000	300,000	ร้อยละ 50 ของประชาชนได้ แสดงออกถึงความจงรักภักดี ต่อสถาบันพระมหากษัตริย์	ประชาชนมีจิตสำนึก รัก เทิดทูน สถาบันพระมหากษัตริย์	สำนักปลัด
4	โครงการเลือกตั้งผู้บริหารท้องถิ่น สมาชิกสภา อบต. หรือการ เลือกตั้งซ่อมท้องถิ่น	เพื่อให้ประชาชนมีจิตสำนึกในการปกครอง ระบอบประชาธิปไตย และมีส่วนร่วมในการ บริหารจัดการปกครองท้องถิ่น	ประชาชน จำนวน 12 หมู่บ้าน	200,000	200,000	500,000	500,000	500,000	ร้อยละ 70 ของประชาชนมีจิต สำนึกรัฐหน้าที่ในการไปใช้สิทธิ์ เลือกตั้ง	ประชาชนมีส่วนร่วมและรู้หน้าที่ ของพลเมืองในการใช้สิทธิ์ของ ตัวเอง ไม่นอนหลับหับสิทธิ์	สำนักปลัด
5	โครงการขับเคลื่อนการจัดทำ แผนพัฒนาท้องถิ่น	1. เพื่อส่งเสริมกระบวนการมีส่วนร่วมของ ภาคประชาชน/ส่วนราชการ ในการ วางแผนพัฒนาท้องถิ่น 2. เพื่ออบรมให้ความรู้ ร่วมกันคิด ร่วมกันทำ เกิดความเข้าใจ สามารถขับเคลื่อนแผนใน การแก้ไขปัญหาต่าง ๆ	ผู้บริหาร /สมาชิก อบต. กำนัน/ผู้ใหญ่บ้าน พนักงาน อบต./ ส่วนราชการ	30,000	30,000	30,000	30,000	30,000	ร้อยละของผู้เข้าร่วมโครงการ มีความรู้และเข้าใจในขั้นตอน การจัดทำแผนพัฒนาท้องถิ่น เพิ่มขึ้น	สามารถนำปัญหาความต้องการ มาแก้ไขปัญหาได้ถูกที่ถูกจุดตาม สภาวการณ์การที่เปลี่ยนแปลง	สำนักปลัด
6	โครงการจ้างนักเรียน/นักศึกษาช่วง ปิดภาคเรียน	เพื่อส่งเสริมให้นักเรียน/นักศึกษาใช้เวลา ช่วงปิดภาคเรียนให้เกิดประโยชน์ และ มีรายได้เสริม	นักเรียน/นักศึกษา ในตำบลปลุงคล้า จำนวน 60 คน	30,000	30,000	40,000	40,000	40,000	ร้อยละ 50 ของนักเรียน/ นักศึกษาในพื้นที่มีรายได้ ช่วงปิดภาคเรียน	นักเรียนใช้เวลาว่างให้เป็นประ โยชน์และมีรายได้เสริมในช่วง ปิดภาคเรียน	สำนักปลัด
7	โครงการเพิ่มประสิทธิภาพการใช้งาน แผนที่ภาษี เพื่อเตรียมความพร้อม เข้าสู่พระราชบัญญัติภาษีที่ดินและ สิ่งปลูกสร้าง พ.ศ. 2562 และการ ประยุกต์ใช้ข้อมูลสารสนเทศทาง ภูมิศาสตร์ (GIS) เพื่อสนับสนุนภารกิจ ในด้านต่างๆขององค์กรปกครองส่วน ท้องถิ่น ตามยุทธศาสตร์ชาติ 20 ปี	เพื่อฝึกอบรมให้ความรู้ทั้งภาคทฤษฎีและ ภาคปฏิบัติ เพื่อสร้างความรู้ความเข้าใจกฎหมายภาษี ที่ดินและสิ่งปลูกสร้าง เพื่อฝึกปฏิบัติการจัดเก็บรายได้ เพื่อสำรวจโดยใช้อากาศยานโดยไร้คนขับ ถ่ายภาพถ่ายเพื่อนำสำรวจ	กำนัน ผู้ใหญ่บ้าน ผู้บริหาร สมาชิกสภา และพนักงาน ส่วนตำบล จัดฝึกอบรมเป็น 4 ระยะ 1. ปฐมนิเทศโครงการและ ดำเนินการถ่ายภาพทาง อากาศโดยใช้โดรน 2. ปฏิบัติงานและสำรวจ ภาคสนาม 3. โครงการประยุกต์ใช้ นวัตกรรมแผนที่ในระบบ QR CODE [oSmartphone เพื่อบริหารจัดการท้องถิ่น 4. ปัจฉินิเทศนิโครงการ	-	-	400,000	-	-	ร้อยละ 90 ของฐานข้อมูล ภาษีเป็นปัจจุบัน	- อบต. มีข้อมูลที่เป็นปัจจุบัน เพื่อใช้ในการจัดเก็บภาษีที่ดิน และสิ่งปลูกสร้างตามข้อสั่งการ - เป็นฐานข้อมูลที่มีความ ละเอียดถูกต้องตามมาตรฐานการ จัดทำแผนที่ภาษี - สามารถสำรวจการมีส่วนร่วม ของผู้มีส่วนได้เสียในการใช้ กฎหมายแต่ละฉบับ เพื่อให้เกิด ประสิทธิภาพในการจัดเก็บรายได้	กองคลัง
8	โครงการ อบต. สัญจร	เพื่อบูรณาการออกให้บริการเคลื่อนที่ แก่ประชาชน	งานที่จัดให้บริการ 5 งาน	-	-	50,000	-	-	ร้อยละของประชาชนที่ขอรับ บริการทุกหมู่บ้าน	ประชาชนเกิดความพึงพอใจ ในการออกให้บริการเคลื่อนที่ แก่ประชาชน	สำนักปลัด
รวม	8 โครงการ	-	-	510,000	510,000	1,440,000	990,000	990,000	-	-	

รายละเอียดโครงการพัฒนา
แผนพัฒนาท้องถิ่น (พ.ศ. 2561 - 2565)
สำหรับ องค์กรปกครองส่วนท้องถิ่นดำเนินการ
องค์การบริหารส่วนตำบลบึงคล้า อำเภอเมืองชัยภูมิ จังหวัดชัยภูมิ

ยุทธศาสตร์จังหวัด : ยุทธศาสตร์ที่ 3 พัฒนาสังคมและคุณภาพชีวิตตามหลักปรัชญาเศรษฐกิจพอเพียง

ยุทธศาสตร์การพัฒนาของ อปท. ในเขตจังหวัด : ยุทธศาสตร์ที่ 8 การบริหารกิจการบ้านเมืองที่ดี

ยุทธศาสตร์การพัฒนา อปท. : การบริหารจัดการองค์กรและการปกครองที่ดีมีประสิทธิภาพ

แผนงานสร้างความเข้มแข็งของชุมชน

ที่	โครงการ/กิจกรรม	วัตถุประสงค์	เป้าหมาย (ผลผลิตของโครงการ)	งบประมาณที่ผ่านมา					ตัวชี้วัด (KPI)	ผลที่คาดว่าจะได้รับ	หน่วยงาน ที่รับผิดชอบ
				2561 (บาท)	2562 (บาท)	2563 (บาท)	2564 (บาท)	2565 (บาท)			
1	โครงการป้องกันและลดอุบัติเหตุทางถนนช่วงเทศกาลสำคัญ	1.เพื่อลดอุบัติเหตุทางถนน 2.เพื่อเป็นจุดบริการประชาชน 3.เป็นจุดแจ้งเตือนประชาชนให้มีความระมัดระวังในการใช้รถใช้ถนน	สมาชิก อปพร.และ จนท. / กำนัน ผญบ./ ส.อบต. / อสม.	100,000	100,000	100,000	100,000	100,000	ร้อยละ 50 อุบัติเหตุลดลง	1.อุบัติเหตุลดลง 2.ประชาชนในตำบลมีความปลอดภัย 3.ผู้ขับขี่รถปฏิบัติตามกฎหมาย	สำนักปลัด
2	โครงการส่งเสริมพัฒนาศักยภาพผู้นำชุมชน คณะผู้บริหารท้องถิ่น สมาชิกสภาท้องถิ่น พนักงานส่วนท้องถิ่น	เพื่อพัฒนาและเพิ่มศักยภาพให้แก่ ผู้ร่วมโครงการให้เกิดการเรียนรู้แลกเปลี่ยนความคิดเห็นจากหน่วยงานที่ประสบความสำเร็จและนำประสบการณ์มาปรับใช้ในตำบลบึงคล้า และศึกษาดูงานหลักปรัชญาเศรษฐกิจพอเพียงตามแนวพระราชดำริ	จำนวน 60 คน	400,000	400,000	400,000	400,000	400,000	ร้อยละ90ผู้เข้าร่วมโครงการนำประสบการณ์มาปรับใช้ในการบริหารจัดการท้องถิ่น หมู่บ้าน ตำบล	คณะผู้บริหาร,สมาชิก อบต. พนักงาน,ผู้นำหมู่บ้านนำความรู้จากการศึกษาดูงานมาปรับใช้ให้เกิดประโยชน์ในท้องถิ่นและมีความเป็นอยู่อย่างพอเพียง	สำนักปลัด
รวม	2 โครงการ	-	-	500,000	500,000	500,000	500,000	500,000	-	-	

รายละเอียดโครงการพัฒนา
แผนพัฒนาท้องถิ่น (พ.ศ. 2561 - 2565)
สำหรับ องค์กรปกครองส่วนท้องถิ่นดำเนินการ
องค์การบริหารส่วนตำบลบุงคล้า อำเภอเมืองชัยภูมิ จังหวัดชัยภูมิ

ยุทธศาสตร์จังหวัด : ยุทธศาสตร์ที่ 3 พัฒนาสังคมและคุณภาพชีวิตตามหลักปรัชญาเศรษฐกิจพอเพียง

ยุทธศาสตร์การพัฒนาของ อปท. ในเขตจังหวัด : ยุทธศาสตร์ที่ 8 การบริหารกิจการบ้านเมืองที่ดี

ยุทธศาสตร์การพัฒนา อปท. : การบริหารจัดการองค์กรและการปกครองที่ดีมีประสิทธิภาพ

แผนงานรักษาความสงบภายใน

ที่	โครงการ/กิจกรรม	วัตถุประสงค์	เป้าหมาย (ผลผลิตของโครงการ)	งบประมาณที่ผ่านมา					ตัวชี้วัด (KPI)	ผลที่คาดว่าจะ จะได้รับ	หน่วยงาน ที่รับผิดชอบ
				2561 (บาท)	2562 (บาท)	2563 (บาท)	2564 (บาท)	2565 (บาท)			
1	โครงการจัดตั้ง อปพร.	1.ประชาชนมีส่วนร่วมในการป้องกันและ บรรเทาสาธารณภัย 2.พัฒนาความรู้และทักษะพื้นฐานในการ ป้องกันและบรรเทาสาธารณภัย	ประชาชนในตำบล บุงคล้า 12 หมู่บ้าน	100,000	150,000	300,000	300,000	300,000	ร้อยละ 70 มีความรู้และ ทักษะในการปฏิบัติหน้าที่	1.มีความรู้ ความเข้าใจ ในบทบาทหน้าที่ของ อปพร. 2.เป็นกำลังหลักในการบริหาร จัดการสาธารณภัย 3.มีศักยภาพในการช่วยเหลือผู้ ประสบภัยได้อย่างรวดเร็ว	สำนักปลัดฯ
รวม	1 โครงการ	-	-	100,000	150,000	300,000	300,000	300,000	-	-	

รายละเอียดโครงการพัฒนา
 แผนพัฒนาท้องถิ่น (พ.ศ. 2561 - 2565)
 สำหรับ องค์การปกครองส่วนท้องถิ่นดำเนินการ
 องค์การบริหารส่วนตำบลบึงคล้า อำเภอเมืองชัยภูมิ จังหวัดชัยภูมิ

ยุทธศาสตร์จังหวัด : ยุทธศาสตร์ที่ 3 พัฒนาสังคมและคุณภาพชีวิตตามหลักปรัชญาเศรษฐกิจพอเพียง

ยุทธศาสตร์การพัฒนาของ อปท. ในเขตจังหวัด : ยุทธศาสตร์ที่ 8 การบริหารจัดการบ้านเมืองที่ดี

ยุทธศาสตร์การพัฒนา อปท. : การบริหารจัดการองค์กรและการปกครองที่ดีมีประสิทธิภาพ

แผนงานการเกษตร

ที่	โครงการ/กิจกรรม	วัตถุประสงค์	เป้าหมาย (ผลผลิตของโครงการ)	งบประมาณที่ผ่านมา					ตัวชี้วัด (KPI)	ผลที่คาดว่าจะได้รับ	หน่วยงาน ที่รับผิดชอบ
				2561 (บาท)	2562 (บาท)	2563 (บาท)	2564 (บาท)	2565 (บาท)			
1	โครงการฝึกอบรมให้ความรู้และศึกษาดูงานเพื่อเพิ่มศักยภาพศูนย์บริการถ่ายทอดเทคโนโลยีการเกษตรตำบลบึงคล้า	เพื่อเพิ่มประสิทธิภาพการปฏิบัติงานของศบกด บึงคล้าให้มีศักยภาพเพิ่มมากขึ้น ในการให้บริการ	คณะกรรมการ ศูนย์ถ่ายทอดเทคโนโลยี ตัวแทนเกษตรกร จำนวน 60 คน	50,000	50,000	100,000	100,000	100,000	ร้อยละ 70 ของผู้เข้ารับการอบรมมีความรู้ด้านเกษตรและวิธีลดต้นทุนผลิตพืช	เกษตรกรเกิดการเรียนรู้ด้านวิชาการ แลกเปลี่ยนประสบการณ์ระหว่างเกษตรกร เจ้าหน้าที่ผู้นำชุมชน และสามารถประกอบอาชีพและถ่ายทอดต่อไปยังชุมชนของตนเองได้	สำนักปลัด
รวม	1 โครงการ	-	-	50,000	50,000	100,000	100,000	100,000	-	-	

รายละเอียดโครงการพัฒนา
แผนพัฒนาท้องถิ่น (พ.ศ. 2561 - 2565)
สำหรับ อุดหนุนองค์กรปกครองส่วนท้องถิ่น ส่วนราชการ รัฐวิสาหกิจ องค์กรประชาชน
องค์การบริหารส่วนตำบลนุ่งคล้า อำเภอเมืองชัยภูมิ จังหวัดชัยภูมิ

ยุทธศาสตร์จังหวัด : ยุทธศาสตร์ที่ 3 พัฒนาสังคมและคุณภาพชีวิตตามหลักปรัชญาเศรษฐกิจพอเพียง

ยุทธศาสตร์การพัฒนาของ อปท. ในเขตจังหวัด : ยุทธศาสตร์ที่ 8 การบริหารกิจการบ้านเมืองที่ดี

ยุทธศาสตร์การพัฒนา อปท. : ด้านบริหารจัดการองค์กรและการปกครองที่ดีมีประสิทธิภาพ

แผนงานบริหารงานทั่วไป

ที่	โครงการ/กิจกรรม	วัตถุประสงค์	เป้าหมาย (ผลผลิตของโครงการ)	งบประมาณที่ผ่านมา					ตัวชี้วัด (KPI)	ผลที่คาดว่าจะได้รับ	หน่วยงาน ที่รับผิดชอบ หลัก	หน่วยงาน ที่ขอรับเงิน อุดหนุน
				2561 (บาท)	2562 (บาท)	2563 (บาท)	2564 (บาท)	2565 (บาท)				
1	โครงการศูนย์ปฏิบัติการร่วม ในการช่วยเหลือประชาชนของ องค์กรปกครองส่วนท้องถิ่น อำเภอเมืองชัยภูมิ จังหวัดชัยภูมิ	1. เพื่อรวบรวมกฎหมาย ระเบียบ หนังสือสั่งการและข้อมูลที่เกี่ยวข้อง กับการช่วยเหลือประชาชน 2. เพื่อแจ้งเวียน กฎหมาย ระเบียบ หนังสือสั่งการที่เกี่ยวข้อง 3. เพื่อเผยแพร่ข้อมูลข่าวสาร หลักเกณฑ์ และวิธีการในการช่วยเหลือประชาชน 4. เพื่อให้คำปรึกษาหรือแนะนำ หลักเกณฑ์ ในการขอรับความช่วยเหลือต่างๆ 5. เพื่อรวบรวมปัญหาความต้องการของ ประชาชน 6. เพื่อประชาสัมพันธ์ผลการดำเนินการ ช่วยเหลือประชาชนขององค์กรปกครอง ส่วนท้องถิ่นในภาพรวม	อุดหนุนให้องค์กร ปกครองส่วนท้องถิ่น จำนวน 1 แห่ง	25,000	25,000	25,000	25,000	25,000	ร้อยละ 90 ของ อปท.มีศูนย์ปฏิบัติการ ร่วมในการช่วยเหลือ ประชาชนในเขต อำเภอเมืองชัยภูมิ จำนวน 1 ศูนย์	1. เป็นสถานที่กลางในการ รวบรวมกฎหมาย ระเบียบ หนังสือสั่งการ 2. เป็นสถานที่กลางในการ แจ้งเวียน กฎหมาย,ระเบียบฯ 3. เป็นสถานที่กลางในการ เผยแพร่ข้อมูลข่าวสาร หลักเกณฑ์และวิธีการใน การช่วยเหลือประชาชน 4. เป็นสถานที่กลางในการ ให้คำปรึกษา แนะนำ วิธีการ หลักเกณฑ์ในการช่วยเหลือฯ 5. เป็นสถานที่กลางในการ ประชาสัมพันธ์ผลการดำเนินการฯ	สำนักปลัด	อปท. ในเขต อำเภอ เมือง
รวม	1 โครงการ	-	-	25,000	25,000	25,000	25,000	25,000	-	-		

รายละเอียดโครงการพัฒนา
แผนพัฒนาท้องถิ่น (พ.ศ. 2561 - 2565)

สำหรับ โครงการที่เกินศักยภาพขององค์กรปกครองส่วนท้องถิ่น
องค์การบริหารส่วนตำบลบึงคล้า อำเภอเมืองชัยภูมิ จังหวัดชัยภูมิ

ยุทธศาสตร์จังหวัดที่ 2 พัฒนาการท่องเที่ยวให้มีคุณภาพได้มาตรฐาน แนวทางที่ 1 (ข้อ 1.2) พัฒนาและปรับปรุงโครงสร้างพื้นฐานที่สนับสนุนการท่องเที่ยวที่สนับสนุนการท่องเที่ยว ปรับปรุงมาตรฐานสิ่งอำนวยความสะดวก

ยุทธศาสตร์การพัฒนาของ อปท. ในเขตจังหวัดที่ 6 ด้านพัฒนาโครงสร้างพื้นฐาน เพื่อรองรับการเป็นศูนย์กลางทางการตลาดและการเชื่อมโยงสู่ประเทศในประชาคมอาเซียน

ยุทธศาสตร์การพัฒนา อปท. : ด้านโครงสร้างพื้นฐานสาธารณูปโภคและสาธารณูปการ

แผนงานอุตสาหกรรมและการโยธา

ที่	โครงการ/กิจกรรม	วัตถุประสงค์	เป้าหมาย (ผลผลิตของโครงการ)	งบประมาณที่ผ่านมา					ตัวชี้วัด (KPI)	ผลที่คาดว่าจะได้รับ	หน่วยงาน ที่รับผิดชอบหลัก
				2561 (บาท)	2562 (บาท)	2563 (บาท)	2564 (บาท)	2565 (บาท)			
1	โครงการซ่อมบำรุงทางเสริมผิวจราจรแอสฟัลต์ติกคอนกรีต สาย ชย.ถ. 99-100 บ้านขวาน้อย - บ้านบึงคล้า	เพื่อให้ประชาชนผู้ใช้ถนนเดินทางสัญจรไปมาสะดวก รวดเร็วมีความปลอดภัยในชีวิตและทรัพย์สิน	กว้าง 8.00 เมตร ยาว 8,739 เมตร หนา 0.04 เมตร หรือมีพื้นที่ลาดยางไม่น้อยกว่า 2,796.48 ลบ.ม.	15,000,000	15,000,000	15,000,000	15,000,000	15,000,000	ร้อยละ90 ของประชาชนเดินทางสัญจรได้สะดวก	มีเส้นทางสัญจรไปมาที่สะดวก	อบจ./สส. จังหวัด / อำเภอ กรมส่งเสริม
2	โครงการซ่อมสร้างผิวจราจร Asphaltic Concrete (โดยวิธี pavement inplace Recyclir) สายบึงคล้า-กุดโง้ง เชื่อม ต.กุดตุ้ม	เพื่อพัฒนาความเชื่อมโยงของเส้นทางคมนาคมให้เชื่อมต่อภายในตำบลและตำบลใกล้เคียง	กว้าง 6.00 เมตร ยาว 8,800 เมตร หนา 0.04 เมตร หรือมีพื้นที่ลาดยางไม่น้อยกว่า 2,112 ลบ.ม.	15,000,000	15,000,000	15,000,000	15,000,000	15,000,000	ร้อยละ90 ของประชาชนเดินทางสัญจรได้สะดวก	มีเส้นทางสัญจรไปมาที่สะดวก	อบจ. / สส. จังหวัด / อำเภอ กรมส่งเสริม
3	โครงการก่อสร้างถนนลาดยาง สายจากบ้านโนนแดง หมู่ที่ 7 ถึงตำบลโพหนอง	เพื่อพัฒนาความเชื่อมโยงของเส้นทางคมนาคมให้เชื่อมต่อภายในตำบลและตำบลใกล้เคียง	กว้าง 6.00 เมตร ยาว 6,200 เมตร หนา 0.04 เมตร หรือมีพื้นที่ลาดยางไม่น้อยกว่า 1,488 ลบ.ม.	20,650,000	20,650,000	20,650,000	20,650,000	20,650,000	ร้อยละ90 ของประชาชนเดินทางสัญจรได้สะดวก	มีเส้นทางสัญจรไปมาที่สะดวก	อบจ. / สส. จังหวัด / อำเภอ กรมส่งเสริม
4	โครงการซ่อมบำรุงรักษาทางเสริมผิวถนนลาดยาง สายจากบ้านบึงคล้า หมู่ที่ 12 ถึงบ้านดอนกุ่ม ตำบลหนองไผ่	เพื่อพัฒนาความเชื่อมโยงของเส้นทางคมนาคมให้เชื่อมต่อภายในตำบลและตำบลใกล้เคียง	กว้าง 6.00 เมตร ยาว 3,000 เมตร หนา 0.04 เมตร หรือมีพื้นที่ลาดยางไม่น้อยกว่า 720 ลบ.ม.	9,000,000	9,000,000	9,000,000	9,000,000	9,000,000	ร้อยละ90 ของประชาชนเดินทางสัญจรได้สะดวก	มีเส้นทางสัญจรไปมาที่สะดวก	อบจ. / สส. จังหวัด / อำเภอ กรมส่งเสริม
5	โครงการปรับปรุงซ่อมบำรุงผิวจราจรแอสฟัลต์ติก (สายแยกบ้านหนองนิม-โรงเรียนชุมชนบึงคล้า)	เพื่อให้การเดินทางสัญจรของผู้ใช้รถใช้ถนนมีความสะดวก รวดเร็วและมีความปลอดภัยในชีวิตและทรัพย์สิน	กว้าง 6.00 เมตร ยาว 884 เมตร หนา 0.05 เมตร หรือมีพื้นที่ลาดยางไม่น้อยกว่า 265.20 ลบ.ม.	2,736,000	2,736,000	2,736,000	2,736,000	2,736,000	ร้อยละ90 ของประชาชนเดินทางสัญจรได้สะดวก	มีเส้นทางสัญจรไปมาที่สะดวก	อบจ. / สส. จังหวัด / อำเภอ กรมส่งเสริม
6	โครงการก่อสร้างถนนลาดยาง สายจากบ้านบึงคล้า ม.3 ถึงบ้านศรีชะกระบือ ตำบลหนองไผ่	เพื่อพัฒนาความเชื่อมโยงของเส้นทางคมนาคมให้เชื่อมต่อภายในตำบลและตำบลใกล้เคียง	กว้าง 6.00 เมตร ยาว 3,500 เมตร หนา 0.04 เมตร หรือมีพื้นที่ลาดยางไม่น้อยกว่า 840.00 ลบ.ม.	11,980,000	11,980,000	11,980,000	11,980,000	11,980,000	ร้อยละ90 ของประชาชนเดินทางสัญจรได้สะดวก	มีเส้นทางสัญจรไปมาที่สะดวก	อบจ. / สส. จังหวัด / อำเภอ กรมส่งเสริม
7	โครงการก่อสร้างถนนลาดยาง สายจากโรงเรียนชุมชน หมู่ที่ 7 ถึงบ้านสระไข่น้ำ ตำบลบึงกุดตุ้ม	เพื่อพัฒนาความเชื่อมโยงของเส้นทางคมนาคมให้เชื่อมต่อภายในตำบลและตำบลใกล้เคียง	กว้าง 6.00 เมตร ยาว 5,000 เมตร หนา 0.04 เมตร หรือมีพื้นที่ลาดยางไม่น้อยกว่า 1,200 ลบ.ม.	15,000,000	15,000,000	15,000,000	15,000,000	15,000,000	ร้อยละ90 ของประชาชนเดินทางสัญจรได้สะดวก	มีเส้นทางสัญจรไปมาที่สะดวก	อบจ. / สส. จังหวัด / อำเภอ กรมส่งเสริม

8	โครงการก่อสร้างถนนลาด สายจากบ้านขวานน้อย หมู่ที่ 10 สายหนองงูเห่า ถึงเขตในเมือง (บขส.ใหม่)	เพื่อพัฒนาความเชื่อมโยงของเส้นทาง คมนาคมให้เชื่อมต่อภายในตำบลและ ตำบลใกล้เคียง	กว้าง 6.00 เมตร ยาว 3,000 เมตร หนา 0.04 เมตร หรือมีพื้นที่ลาดยาง ไม่น้อยกว่า 720.00 ลบ.ม.	9,000,000	9,000,000	9,000,000	9,000,000	9,000,000	ร้อยละ90 ของประชาชน เดินทางสัญจรได้สะดวก	มีเส้นทางสัญจร ไปมาที่สะดวก	อบจ. / สส. จังหวัด / อำเภอ กรมส่งเสริม
9	โครงการก่อสร้างสะพานคอนกรีตฝาย หนองอ้ายพิมพ์ หมู่ที่ 2	เพื่อข้ามลำห้วยหนองอ้ายพิมพ์และชน ชนส่งผลผลิตการเกษตรขึ้นสู่ยังฉางได้ สะดวกขึ้น	ขนาดกว้าง 6.00 เมตร ยาว 20.00 เม	2,000,000	2,000,000	2,000,000	2,000,000	2,000,000	ร้อยละ 80 ของผู้ใช้เส้น ทางขนส่งผลผลิตทาง การเกษตรได้สะดวก	มีเส้นทางสัญจร ไปมาที่สะดวก	อบจ. / จังหวัด อำเภอ/กรมชล กรมส่งเสริม
10	โครงการก่อสร้างถนน คสล.รอบหนองสัมพันธ์ หมู่ที่ 11	เพื่อให้การเดินทางสัญจรของผู้ใช้รถใช้ ถนนมีความสะดวก รวดเร็วและมี ความปลอดภัยในชีวิตและทรัพย์สิน	กว้าง 5.00 เมตร ยาว 2,000 เมตร หนา 0.15 เมตร หรือมีพื้นที่เทคอนกรีต ไม่น้อยกว่า 1,500. ลบ.ม.	6,000,000	6,000,000	6,000,000	6,000,000	6,000,000	ร้อยละ80 ของประชาชน เดินทางสัญจรได้สะดวก	มีเส้นทางสัญจร ไปมาที่สะดวก	อบจ. / สส. จังหวัด / อำเภอ กรมส่งเสริม
11	โครงการก่อสร้างถนน คสล. สายจากวัด สามัคคีธรรม หมู่ที่ 6 ถึงบ้านโนนสมบูรณ์ ตำบลหนองนาแซง	เพื่อพัฒนาความเชื่อมโยงของเส้นทาง คมนาคมให้เชื่อมต่อภายในตำบลและ ตำบลใกล้เคียง	กว้าง 5.00 เมตร ยาว 1,087 เมตร หนา 0.15 เมตร หรือมีพื้นที่เทคอนกรีต ไม่น้อยกว่า 815.25 ลบ.ม.	2,695,000	2,695,000	2,695,000	2,695,000	2,695,000	ร้อยละ90 ของประชาชน เดินทางสัญจรได้สะดวก	มีเส้นทางสัญจร ไปมาที่สะดวก	อบจ. / สส. จังหวัด / อำเภอ กรมส่งเสริม
12	โครงการก่อสร้างถนน คสล.สายจากบ้าน นางอุดี หมู่ที่ 6 ถึงบ้านโนนสมบูรณ์ ตำบลหนองนาแซง	เพื่อพัฒนาความเชื่อมโยงของเส้นทาง คมนาคมให้เชื่อมต่อภายในตำบลและ ตำบลใกล้เคียง	กว้าง 5.00 เมตร ยาว 2,014 เมตร หนา 0.15 เมตร หรือมีพื้นที่เทคอนกรีต ไม่น้อยกว่า 1,510 ลบ.ม.	5,000,000	5,000,000	5,000,000	5,000,000	5,000,000	ร้อยละ90 ของประชาชน เดินทางสัญจรได้สะดวก	มีเส้นทางสัญจร ไปมาที่สะดวก	อบจ. / สส. จังหวัด / อำเภอ กรมส่งเสริม
13	โครงการก่อสร้างถนนลาดยาง สายจากหนองสีทอน หมู่ที่ 5 ถึงบ้านกุดเขือก ต.หนองไผ่	เพื่อพัฒนาความเชื่อมโยงของเส้นทาง คมนาคมให้เชื่อมต่อภายในตำบลและ ตำบลใกล้เคียง	กว้าง 6.00 เมตร ยาว 3,000 เมตร หนา 0.15 เมตร หรือมีพื้นที่ลาดยาง ไม่น้อยกว่า 720 ลบ.ม.	7,500,000	7,500,000	7,500,000	7,500,000	7,500,000	ร้อยละ90 ของประชาชน เดินทางสัญจรได้สะดวก	มีเส้นทางสัญจร ไปมาที่สะดวก	อบจ. / สส. จังหวัด / อำเภอ กรมส่งเสริม
14	โครงการปรับปรุงถนนลูกรังลงหिनคลูกพร้อม บดอัดแน่น สายสะพานกุดแหลม ถึง บ้านศรีชะกระบือ ตำบลหนองไผ่ หมู่ที่ 3	เพื่อพัฒนาความเชื่อมโยงของเส้นทาง คมนาคมให้เชื่อมต่อระหว่างตำบล ประชาชนเดินทางสะดวก รวดเร็ว	ลูกรัง กว้าง 5.00 เมตร หนา 0.02 เม หिनคลูก กว้าง 5.00 เมตร หนา 0.15 เมตร ความยาว 1,620.00 เมตร	2,410,000	2,410,000	2,410,000	2,410,000	2,410,000	ร้อยละ90 ของประชาชน เดินทางสัญจรได้สะดวก	มีเส้นทางสัญจร ไปมาที่สะดวก	อบจ. / สส. จังหวัด / อำเภอ กรมส่งเสริม
15	โครงการปรับปรุงถนนลูกรังลงหिनคลูกพร้อม บดอัดแน่น สายจากวัดสามัคคีธรรม หมู่ที่ 6 ถึงบ้านโนนสมบูรณ์ ตำบลหนองนาแซง	เพื่อพัฒนาความเชื่อมโยงของเส้นทาง คมนาคมให้เชื่อมต่อระหว่างตำบล ประชาชนเดินทางสะดวก รวดเร็ว	ลูกรัง กว้าง 5.00 เมตร หนา 0.02 เม หिनคลูก กว้าง 5.00 เมตร หนา 0.15 เมตร ความยาว 1,080.00 เมตร	1,600,000	1,600,000	1,600,000	1,600,000	1,600,000	ร้อยละ90 ของประชาชน เดินทางสัญจรได้สะดวก	มีเส้นทางสัญจร ไปมาที่สะดวก	อบจ. / สส. จังหวัด / อำเภอ กรมส่งเสริม
16	โครงการปรับปรุงถนนลูกรังลงหिनคลูกพร้อม บดอัดแน่น สายโรงสีชุมชน ถึง สะพาน ตำบลโพหนอง หมู่ที่ 7	เพื่อพัฒนาความเชื่อมโยงของเส้นทาง คมนาคมให้เชื่อมต่อระหว่างตำบล ประชาชนเดินทางสะดวก รวดเร็ว	ลูกรัง กว้าง 5.00 เมตร หนา 0.02 เม หिनคลูก กว้าง 5.00 เมตร หนา 0.15 เมตร ความยาว 2,140.00 เมตร	3,180,000	3,180,000	3,180,000	3,180,000	3,180,000	ร้อยละ90 ของประชาชน เดินทางสัญจรได้สะดวก	มีเส้นทางสัญจร ไปมาที่สะดวก	อบจ. / สส. จังหวัด / อำเภอ กรมส่งเสริม
17	โครงการปรับปรุงถนนลูกรังลงหिनคลูกพร้อม บดอัดแน่น สายทางเชื่อมบ้านสัมพันธ์ ถึง บ้านกุดเขือก ตำบลหนองไผ่ หมู่ที่ 5	เพื่อพัฒนาความเชื่อมโยงของเส้นทาง คมนาคมให้เชื่อมต่อระหว่างตำบล ประชาชนเดินทางสะดวก รวดเร็ว	ลูกรัง กว้าง 4.00 เมตร หนา 0.02 เม หिनคลูก กว้าง 4.00 เมตร หนา 0.15 เมตร ความยาว 1,800.00 เมตร	2,140,000	2,140,000	2,140,000	2,140,000	2,140,000	ร้อยละ90 ของประชาชน เดินทางสัญจรได้สะดวก	มีเส้นทางสัญจร ไปมาที่สะดวก	อบจ. / สส. จังหวัด / อำเภอ กรมส่งเสริม

18	โครงการปรับปรุงถนนลูกรังลงหินคลุกพร้อม	เพื่อพัฒนาความเชื่อมโยงของเส้นทาง	ลูกรัง กว้าง 4.00 เมตรหนา 0.02 เมตร	1,660,000	1,660,000	1,660,000	1,660,000	1,660,000	ร้อยละ90 ของประชาชน	มีเส้นทางสัญจร	อบจ. / สส.
	บดอัดแน่น สายหนองระเริง บ้านขวานน้อย หมู่ที่ 10	คมนาคมให้เชื่อมต่อระหว่างตำบล ประชาชนเดินทางสะดวก รวดเร็ว	หินคลุก กว้าง 4.00 เมตรหนา 0.15 เมตร ความยาว 1,400.00 เมตร						เดินทางสัญจรได้สะดวก	ไปมาที่สะดวก	จังหวัด / อำเภอ กรมส่งเสริม
19	โครงการก่อสร้างถนนผิวจราจรดินซีเมนต์	เพื่อก่อสร้างถนนให้ประชาชนเดินทาง	กว้าง 4.00 เมตร ยาว 970.00 เมตร	-	2,089,000	2,089,000	2,089,000	2,089,000	ร้อยละ 80 ของประชาชน	มีเส้นทางสัญจร	อบจ. / สส.
	ปรับปรุงคุณภาพด้วยยางธรรมชาติ	ไปมาได้สะดวกขึ้น	หรือมีพื้นที่ไม่น้อยกว่า 3,880 ตารางเมตร						มีเส้นทางสัญจรไปมาได้	ไปมาที่สะดวก	จังหวัด / อำเภอ กรมส่งเสริม
	สายหนองวังนา บ้านสัมพันธ หมู่ที่ 5								สะดวกขึ้น		
20	โครงการก่อสร้างถนนผิวจราจรดินซีเมนต์	เพื่อก่อสร้างถนนให้ประชาชนเดินทาง	กว้าง 4.00 เมตร	-	2,711,000	2,711,000	2,711,000	2,711,000	ร้อยละ 80 ของประชาชน	มีเส้นทางสัญจร	อบจ. / สส.
	ปรับปรุงคุณภาพด้วยยางธรรมชาติ	ไปมาได้สะดวกขึ้น	ยาว 1,260.00 เมตร						มีเส้นทางสัญจรไปมาได้	ไปมาที่สะดวก	จังหวัด / อำเภอ กรมส่งเสริม
	สายบ้านโนนหัวนา หมู่ที่ 8 ถึงบ้านโนนแดง หมู่ที่ 7		หรือมีพื้นที่ไม่น้อยกว่า 5,040.00 ตารางเมตร						สะดวกขึ้น		
21	โครงการก่อสร้างถนนผิวจราจรดินซีเมนต์	เพื่อก่อสร้างถนนให้ประชาชนเดินทาง	ช่วงที่ 1 กว้าง 4.00 เมตร	-	8,242,000	8,242,000	8,242,000	8,242,000	ร้อยละ 80 ของประชาชน	มีเส้นทางสัญจร	อบจ. / สส.
	ปรับปรุงคุณภาพด้วยยางธรรมชาติ	ไปมาได้สะดวกขึ้น	ยาว 550.00 เมตร						มีเส้นทางสัญจรไปมาได้	ไปมาที่สะดวก	จังหวัด / อำเภอ กรมส่งเสริม
	สายทางเข้าหนองสัมพันธ บ้านหนองฉิม หมู่ที่ 2		ช่วงที่ 2 กว้าง 5.00 เมตร ยาว 2,140.00 เมตร						สะดวกขึ้น		
22	โครงการปรับปรุงถนน หินคลุก	เพื่อพัฒนาความเชื่อมโยงของเส้นทาง	ขนาดกว้าง 4 เมตร	-	650,000	650,000	650,000	650,000	ร้อยละ90 ของประชาชน	มีเส้นทางสัญจร	อบจ. / สส.
	(สายคันลำห้วยซ็อลง ถึง สะพาน คสล. บ้านหนองฉิม หมู่ที่ 2)	คมนาคมให้เชื่อมต่อระหว่างตำบล ประชาชนเดินทางสะดวก รวดเร็ว	ยาว 1,200 เมตร หนาเฉลี่ย 0.15 เมตร						เดินทางสัญจรได้สะดวก	ไปมาที่สะดวก	จังหวัด / อำเภอ กรมส่งเสริม
23	โครงการก่อสร้างคาคอนกรีตขาแค	เพื่อป้องกันน้ำกัดเซาะ	กว้าง 4 เมตร ยาว 670 เมตร	-	-	1,200,000	1,200,000	1,200,000	ร้อยละ80 ของประชาชน	มีเส้นทางสัญจร	อบจ. / สส.
	ฝายหนองอ้ายพิมพ์ หมู่ที่ 2		ลึก 2 เมตร						เดินทางสัญจรได้สะดวก	ไปมาที่สะดวก	จังหวัด / อำเภอ กรมส่งเสริม
24	โครงการปรับปรุงถนนเสริมผิว	เพื่อให้การเดินทางสัญจร	ช่วงที่ 1 กว้าง 6.00 เมตรไม่มีไหล่ทาง	2,800,000	2,800,000	2,800,000	2,800,000	2,800,000	ร้อยละ 60 ของประชาชน	มีเส้นทางสัญจร	อบจ. / สส.
	แอสฟัลท์ติกคอนกรีต(สายหน้าวัด	ไปมาได้สะดวก	ยาว 770.00 เมตรหนา 0.04 เมตร						เดินทางได้สะดวกขึ้น	ไปมาที่สะดวก	จังหวัด / อำเภอ กรมส่งเสริม
	ตาลเดี่ยว ถึง ถนนลาดยาง		ช่วงที่ 2 กว้าง 6.00 เมตร ไหล่ทาง								
	บ้านหนองฉิม หมู่ที่ 11		ข้างละ 1.00 เมตร ยาว 826.00 เมตร หนา 0.04 เมตร								
25	โครงการปรับปรุงถนน คสล.	เพื่อให้การเดินทางสัญจร	ขนาดกว้าง 6.00 เมตร	-	-	10,030,000	10,030,000	10,030,000	ร้อยละ 60 ของประชาชน	มีเส้นทางสัญจร	อบจ. / สส.
	รอบหนองสัมพันธ	ไปมาได้สะดวก	ยาว 2,930.00 เมตร						เดินทางได้สะดวกขึ้น	ไปมาที่สะดวก	จังหวัด / อำเภอ กรมส่งเสริม
			หนา 0.15 เมตร								
			รวม 25 โครงการ	135,351,000	149,043,000	160,273,000	#####	160,273,000			

รายละเอียดโครงการพัฒนา
แผนพัฒนาท้องถิ่น (พ.ศ. 2561 - 2565)
สำหรับ โครงการที่เกิณศัภภภาพขององค์กรปกครองส่วนท้องถิ่น
องค์การบริหารส่วนตำบลบุงคล้า อำเภอเมืองชัยภูมิ จังหวัดชัยภูมิ

ยุทธศาสตร์จังหวัดที่ 2 พัฒนาการท่องเที่ยวให้มีคุณภาพได้มาตรฐาน แนวทางที่ 1 (ข้อ 1.2) พัฒนาและปรับปรุงโครงสร้างพื้นฐานที่สนับสนุนการท่องเที่ยวที่สนับสนุนการท่องเที่ยว ปรับปรุงมาตรฐานสิ่งอำนวยความสะดวก

ยุทธศาสตร์การพัฒนาของ อปท. ในเขตจังหวัดที่ 6 ด้านพัฒนาโครงสร้างพื้นฐาน เพื่อรองรับการเป็นศูนย์กลางทางการตลาดและการเชื่อมโยงสู่ประเทศในประชาคมอาเซียน

ยุทธศาสตร์ อปท. : การพัฒนาแหล่งน้ำอุปโภค - บริโภค และการเกษตร

แผนงานการเกษตร

ที่	โครงการ/กิจกรรม	วัตถุประสงค์	เป้าหมาย (ผลผลิตของโครงการ)	งบประมาณที่ผ่านมา					ตัวชี้วัด (KPI)	ผลที่คาดว่าจะได้รับ	หน่วยงาน ที่รับผิดชอบ
				2561 (บาท)	2562 (บาท)	2563 (บาท)	2564 (บาท)	2565 (บาท)			
1	โครงการขุดลอกหนองอ้ายพิมพ์ หมู่ที่ 2	เพื่อเป็นแหล่งกักเก็บน้ำไว้ในฤดูแล้ง ประชาชนมีน้ำใช้สำหรับการเกษตร ได้เพียงพอ	พื้นที่ 15 ไร่ กว้าง 50 เมตร ยาว 80.00 เมตร ลึกเฉลี่ยจากเดิม 1.50 เมตร	3,000,000	3,000,000	3,000,000	3,000,000	3,000,000	ร้อยละ 80 ของครัวเรือน มีน้ำใช้ในการเกษตร เพียงพอ	ประชาชนมีน้ำสำหรับ ใช้ทำการเกษตรได้เพียงพอและทั่วถึง	กองช่าง /อบจ./กรม กรมทรัพย์ฯ/กรมชลฯ อำเภอ/จังหวัด
2	โครงการขุดลอกหนองโจ้ง หมู่ที่ 4,7	เพื่อเป็นแหล่งกักเก็บน้ำไว้ในฤดูแล้ง ประชาชนมีน้ำใช้สำหรับการเกษตร ได้เพียงพอ	พื้นที่ 24 ไร่ กว้าง 97 เมตร ยาว 300.00 เมตร ลึกเฉลี่ยจากเดิม 1.50 เมตร	3,000,000	3,000,000	3,000,000	3,000,000	3,000,000	ร้อยละ 80 ของครัวเรือน มีน้ำใช้ในการเกษตร เพียงพอ	ประชาชนมีน้ำสำหรับ ใช้ทำการเกษตรได้เพียงพอและทั่วถึง	กองช่าง /อบจ./กรม กรมทรัพย์ฯ/กรมชลฯ อำเภอ/จังหวัด
3	โครงการขุดลอกลำห้วยหลัว หมู่ที่ 6	เพื่อฟื้นฟูแหล่งน้ำไม่ให้น้ำขุ่น ป้องกัน และแก้ไขปัญหาอุทกภัย หรือภัยแล้ง	ความยาว 30.00 เมตร กว้าง 1,105.00 เมตร ลึกเฉลี่ยจากเดิม 2.50 เมตร	3,441,000	3,441,000	3,441,000	3,441,000	3,441,000	ร้อยละ 80 ของครัวเรือน มีน้ำใช้ในการเกษตร เพียงพอ	ประชาชนมีน้ำสำหรับ ใช้ทำการเกษตรได้เพียงพอและทั่วถึง	กองช่าง /อบจ./กรม กรมทรัพย์ฯ/กรมชลฯ อำเภอ/จังหวัด
4	โครงการขุดลอกหนองจอก หมู่ที่ 5	เพื่อเป็นแหล่งกักเก็บน้ำไว้ในฤดูแล้ง ประชาชนมีน้ำใช้สำหรับการเกษตร ได้เพียงพอ	พื้นที่ 9 ไร่ กว้าง 45 เมตร ยาว 160 เมตร ลึกเฉลี่ยจากเดิม 1.50 เมตร	3,000,000	3,000,000	3,000,000	3,000,000	3,000,000	ร้อยละ 80 ของครัวเรือน มีน้ำใช้ในการเกษตร เพียงพอ	ประชาชนมีน้ำสำหรับ ใช้ทำการเกษตรได้เพียงพอและทั่วถึง	กองช่าง /อบจ./กรม กรมทรัพย์ฯ/กรมชลฯ อำเภอ/จังหวัด
5	โครงการขุดลอกหนองจาน หมู่ที่ 8	เพื่อเป็นแหล่งกักเก็บน้ำไว้ในฤดูแล้ง ประชาชนมีน้ำใช้สำหรับการเกษตร ได้เพียงพอ	พื้นที่ 32 ไร่ กว้าง 50 เมตร ยาว 650 เมตร ลึกเฉลี่ยจากเดิม 1.50 เมตร	5,000,000	5,000,000	5,000,000	5,000,000	5,000,000	ร้อยละ 80 ของครัวเรือน มีน้ำใช้ในการเกษตร เพียงพอ	ประชาชนมีน้ำสำหรับ ใช้ทำการเกษตรได้เพียงพอและทั่วถึง	กองช่าง /อบจ./กรม กรมทรัพย์ฯ/กรมชลฯ อำเภอ/จังหวัด
6	โครงการขุดลอกหนองโคก หมู่ที่ 3	เพื่อกักเก็บน้ำให้ประชาชนได้มีน้ำสำหรับ ใช้ทำการเกษตรได้เพียงพอและทั่วถึง	ขนาดกว้าง 30.00 เมตร ยาว 500.00 เมตร ลึกเฉลี่ย 2.00 เมตร	330,000	330,000	330,000	330,000	330,000	ร้อยละ 65 ของครัวเรือน มีน้ำใช้ในการเกษตร เพียงพอ	ประชาชนมีน้ำสำหรับ ใช้ทำการเกษตรได้เพียงพอและทั่วถึง	กองช่าง /อบจ./กรม กรมทรัพย์ฯ/กรมชลฯ อำเภอ/จังหวัด
7	โครงการขุดลอกหนองวังนา หมู่ที่ 5	เพื่อเป็นแหล่งกักเก็บน้ำไว้ในฤดูแล้ง ประชาชนมีน้ำใช้สำหรับการเกษตร ได้เพียงพอ	พื้นที่ 4 ไร่ กว้าง 55 เมตร ยาว 67.00 เมตร ลึกเฉลี่ย 1.50 เมตร	1,000,000	1,000,000	1,000,000	1,000,000	1,000,000	ร้อยละ 80 ของครัวเรือน มีน้ำใช้ในการเกษตร เพียงพอ	ประชาชนมีน้ำสำหรับ ใช้ทำการเกษตรได้เพียงพอและทั่วถึง	กองช่าง /อบจ./กรม กรมทรัพย์ฯ/กรมชลฯ อำเภอ/จังหวัด

8	โครงการปรับปรุงคลองส่งน้ำคาดคอนกรีตจากหนองอ้ายพิมพ์ถึง ลำห้วยหัว หมู่ที่ 2	เพื่อปรับปรุงคลองส่งน้ำที่ต้นเขินให้ระบายน้ำเข้าพื้นที่การเกษตรได้สะดวกประชาชนมีน้ำสำหรับใช้ทำการเกษตรเพียงพอทั่วถึง	กว้าง 3.00 เมตร ยาว 750.00 เมตร ลึกเฉลี่ย 2.00 เมตร	1,000,000	1,000,000	3,750,000	3,750,000	3,750,000	ร้อยละ 80 ของครัวเรือนมีน้ำใช้ในการเกษตรเพียงพอ	ประชาชนมีน้ำสำหรับใช้ทำการเกษตรได้เพียงพอและทั่วถึง	กองช่าง /อบจ./กรม กรมทรัพย์ฯ/กรมชลฯ อำเภอ/จังหวัด
9	โครงการปรับปรุงคลองผันน้ำคาดคอนกรีต จากหนองโจ้ง ม.6 ถึงหนองจอก	เพื่อปรับปรุงคลองส่งน้ำที่ต้นเขินให้ระบายน้ำเข้าพื้นที่การเกษตรได้สะดวกประชาชนมีน้ำสำหรับใช้ทำการเกษตรเพียงพอทั่วถึง	กว้าง 4.50 เมตร ยาว 819.00 เมตร ลึกเฉลี่ย 1.00 เมตร	1,200,000	1,200,000	1,200,000	1,200,000	1,200,000	ร้อยละ 50 ของครัวเรือนมีน้ำใช้ในการเกษตรเพียงพอ	ประชาชนมีน้ำสำหรับใช้ทำการเกษตรได้เพียงพอและทั่วถึง	อบจ. / สส. จังหวัด / อำเภอ กรมส่งเสริม
10	โครงการขุดลอกลำห้วยหัวตอนล่างจากวัดป่าดอนตูม ถึงลำประทาว หมู่ที่ 4	เพื่อขุดลอกลำห้วยที่ต้นเขินและกักเก็บน้ำและกักเก็บน้ำสำหรับทำการเกษตร	กว้าง 60.00 เมตร ยาว 1000.00 เมตร ลึกเฉลี่ย 1.50 เมตร	1,500,000	1,500,000	1,500,000	1,500,000	1,500,000	ร้อยละ 90 ของครัวเรือนมีน้ำใช้อุปโภค-บริโภคและทำการเกษตรเพียงพอ	ประชาชนมีน้ำสำหรับใช้ทำการเกษตรได้เพียงพอและทั่วถึง	กองช่าง /อบจ./กรม กรมทรัพย์ฯ/กรมชลฯ อำเภอ/จังหวัด
11	โครงการขุดลอกคลองไม้ หมู่ที่ 4	เพื่อขุดลอกลำห้วยที่ต้นเขินและกักเก็บน้ำและกักเก็บน้ำสำหรับทำการเกษตร	กว้าง 40.00 เมตร ยาว 950.00 เมตร ลึกเฉลี่ย 1.00 เมตร	1,481,000	1,481,000	1,481,000	1,481,000	1,481,000	ร้อยละ 90 ของครัวเรือนมีน้ำใช้อุปโภค-บริโภคและทำการเกษตรเพียงพอ	ประชาชนมีน้ำสำหรับใช้ทำการเกษตรได้เพียงพอและทั่วถึง	กองช่าง /อบจ./กรม กรมทรัพย์ฯ/กรมชลฯ อำเภอ/จังหวัด
12	โครงการขุดลอกลำห้วยน้ำเค็มจากประทาว- ลำห้วยหัว (โรงสีชุมชน) หมู่ที่ 7	เพื่อขุดลอกลำห้วยกักเก็บน้ำและส่งน้ำเข้าพื้นที่การเกษตรได้สะดวกประชาชนมีน้ำสำหรับใช้ทำการเกษตรเพียงพอทั่วถึง	ขนาดกว้าง 30.00 เมตร ยาว 2,000.00 เมตร ลึกเฉลี่ย 1.00 เมตร	1,101,000	1,101,000	1,101,000	1,101,000	1,101,000	ร้อยละ 70 ของครัวเรือนมีน้ำใช้ในการเกษตรเพียงพอ	ประชาชนมีน้ำสำหรับใช้ทำการเกษตรได้เพียงพอและทั่วถึง	กองช่าง /อบจ./กรม กรมทรัพย์ฯ/กรมชลฯ อำเภอ/จังหวัด
13	โครงการขุดลอกลำห้วยหัว หมู่ที่ 6	เพื่อฟื้นฟูแหล่งน้ำไม่ให้ต้นเขิน ป้องกันและแก้ไขปัญหาอุทกภัย หรือภัยแล้ง	ความยาว 1,105.00 เมตร กว้าง 30.00 เมตร ลึกเฉลี่ย 2.50 เมตร	-	-	3,440,650	3,440,650	3,440,650	ร้อยละ 80 ของครัวเรือนมีน้ำใช้ในการเกษตรเพียงพอ	ประชาชนมีน้ำสำหรับใช้ทำการเกษตรได้เพียงพอและทั่วถึง	กองช่าง /อบจ./กรม กรมทรัพย์ฯ/กรมชลฯ อำเภอ/จังหวัด
14	โครงการขุดลอกลำห้วยหัว หมู่ที่ 8	เพื่อฟื้นฟูแหล่งน้ำไม่ให้ต้นเขิน ป้องกันและแก้ไขปัญหาอุทกภัย หรือภัยแล้ง	ความยาว 3,420.00 เมตร กว้าง 30.00 เมตร ลึกเฉลี่ย 2.50 เมตร	-	-	10,675,000	10,675,000	10,675,000	ร้อยละ 80 ของครัวเรือนมีน้ำใช้ในการเกษตรเพียงพอ	ประชาชนมีน้ำสำหรับใช้ทำการเกษตรได้เพียงพอและทั่วถึง	กองช่าง /อบจ./กรม กรมทรัพย์ฯ/กรมชลฯ อำเภอ/จังหวัด
15	โครงการขุดลอกลำห้วยหัว หมู่ที่ 5	เพื่อฟื้นฟูแหล่งน้ำไม่ให้ต้นเขิน ป้องกันและแก้ไขปัญหาอุทกภัย หรือภัยแล้ง	ความยาว 839.00 เมตร กว้าง 30.00 เมตร ลึกเฉลี่ย 2.50 เมตร	-	-	2,609,400	2,609,400	2,609,400	ร้อยละ 80 ของครัวเรือนมีน้ำใช้ในการเกษตรเพียงพอ	ประชาชนมีน้ำสำหรับใช้ทำการเกษตรได้เพียงพอและทั่วถึง	กองช่าง /อบจ./กรม กรมทรัพย์ฯ/กรมชลฯ อำเภอ/จังหวัด
16	โครงการขุดลอกลำห้วยหัว หมู่ที่ 9	เพื่อฟื้นฟูแหล่งน้ำไม่ให้ต้นเขิน ป้องกันและแก้ไขปัญหาอุทกภัย หรือภัยแล้ง	ความยาว 1,700.00 เมตร กว้าง 30.00 เมตร ลึกเฉลี่ย 2.50 เมตร	-	-	5,300,000	5,300,000	5,300,000	ร้อยละ 80 ของครัวเรือนมีน้ำใช้ในการเกษตรเพียงพอ	ประชาชนมีน้ำสำหรับใช้ทำการเกษตรได้เพียงพอและทั่วถึง	กองช่าง /อบจ./กรม กรมทรัพย์ฯ/กรมชลฯ อำเภอ/จังหวัด
17	โครงการขุดลอกลำห้วยหัว หมู่ที่ 2	เพื่อฟื้นฟูแหล่งน้ำไม่ให้ต้นเขิน ป้องกันและแก้ไขปัญหาอุทกภัย หรือภัยแล้ง	ความยาว 2,560.00 เมตร กว้าง 30.00 เมตร ลึกเฉลี่ยจากเดิม 2.50 เมตร	-	-	7,987,500	7,987,500	7,987,500	ร้อยละ 80 ของครัวเรือนมีน้ำใช้ในการเกษตรเพียงพอ	ประชาชนมีน้ำสำหรับใช้ทำการเกษตรได้เพียงพอและทั่วถึง	กองช่าง /อบจ./กรม กรมทรัพย์ฯ/กรมชลฯ อำเภอ/จังหวัด

18	โครงการขุดลอกลำห้วยระยะเร่ง หมู่ที่ 10	เพื่อฟื้นฟูแหล่งน้ำไม่ให้น้ำขุ่น ป้องกัน และแก้ไขปัญหาอุทกภัย หรือภัยแล้ง	ความยาว 2,460.00 เมตร กว้าง 25.00 เมตร ลึกเฉลี่ยจากเดิม 3.00 เมตร	-	-	6,999,300	6,999,300	6,999,300	ร้อยละ 80 ของครัวเรือน มีน้ำใช้ในการเกษตร เพียงพอ	ประชาชนมีน้ำสำหรับ ใช้ทำการเกษตรได้เพียง พอและทั่วถึง	กองช่าง /อบจ./กรม กรมทรัพย์ฯ/กรมชลฯ อำเภอ/จังหวัด
19	โครงการทางน้ำผ่าน คสล. ฝายตาเทา หมู่ที่ 11	เพื่อให้เกษตรกรได้รับน้ำเพื่อ ทำการเกษตรได้ทั่วถึง	กว้าง 4.00 เมตร ยาว 30.00 เมตร	800,000	800,000	800,000	800,000	800,000	ร้อยละ 80 เกษตรกร มีน้ำเพียงพอทำการ เกษตร	เกษตรกรได้รับน้ำทั่วถึง และเพียงพอทำการ เกษตร	กองช่าง /อบจ./กรม กรมทรัพย์ฯ/กรมชลฯ อำเภอ/จังหวัด
20	โครงการขุดลอกลำห้วย หนองจาน จากนายยม ถึงนางนงเยาว์ หมู่ที่ 12	เพื่อขุดลอกลำห้วยที่ตื้นเขินให้กักเก็บ น้ำได้เพียงพอสำหรับการเกษตร ในฤดูแล้ง	ขนาดกว้าง 33.00 เมตร ยาว 160.00 เมตร ลึกเฉลี่ย 3.00 เมตร	2,000,000	2,000,000	2,000,000	2,000,000	2,000,000	ร้อยละ 80 ของครัวเรือน มีน้ำใช้ในการเกษตร เพียงพอ	ประชาชนมีน้ำสำหรับ ใช้ทำการเกษตรได้เพียง พอและทั่วถึง	กองช่าง /อบจ./กรม กรมทรัพย์ฯ/กรมชลฯ อำเภอ/จังหวัด
21	โครงการปรับปรุงคลองส่งน้ำขาด คอนกรีตสายลำห้วยหลัก ถึง- กุดแหลม	เพื่อปรับปรุงคลองส่งน้ำที่ตื้นเขินให้ระบ น้ำเข้าพื้นที่การเกษตรได้สะดวกประชาชน มีน้ำสำหรับใช้ทำการเกษตรเพียงพอทั่วถึง	ขนาดกว้าง 3.00 เมตร ลึก 2.00 เมตร ยาว 2,268.00 เมตร	-	-	11,340,000	11,340,000	11,340,000	ร้อยละ 80 ของครัวเรือน มีน้ำใช้ในการเกษตร เพียงพอ	ประชาชนมีน้ำสำหรับ ใช้ทำการเกษตรได้เพียง พอและทั่วถึง	กองช่าง /อบจ./กรม กรมทรัพย์ฯ/กรมชลฯ อำเภอ/จังหวัด
22	โครงการปรับปรุงคลองส่งน้ำขาด คอนกรีตสายกุดแหลม - หนองโสก	เพื่อปรับปรุงคลองส่งน้ำที่ตื้นเขินให้ระบ น้ำเข้าพื้นที่การเกษตรได้สะดวกประชาชน มีน้ำสำหรับใช้ทำการเกษตรเพียงพอทั่วถึง	ขนาดกว้าง 2.00 เมตร ลึก 2.00 เมตร ยาว 1,439.00 เมตร	-	-	7,195,000	7,195,000	7,195,000	ร้อยละ 80 ของครัวเรือน มีน้ำใช้ในการเกษตร เพียงพอ	ประชาชนมีน้ำสำหรับ ใช้ทำการเกษตรได้เพียง พอและทั่วถึง	กองช่าง /อบจ./กรม กรมทรัพย์ฯ/กรมชลฯ อำเภอ/จังหวัด
23	โครงการปรับปรุงคลองส่งน้ำขาด คอนกรีตสายหนองโคก - หนองทองหลาง	เพื่อปรับปรุงคลองส่งน้ำที่ตื้นเขินให้ระบ น้ำเข้าพื้นที่การเกษตรได้สะดวกประชาชน มีน้ำสำหรับใช้ทำการเกษตรเพียงพอทั่วถึง	ขนาดกว้าง 2.00 เมตร ลึก 2.00 เมตร ยาว 2,147.00 เมตร	-	-	10,735,000	10,735,000	10,735,000	ร้อยละ 80 ของครัวเรือน มีน้ำใช้ในการเกษตร เพียงพอ	ประชาชนมีน้ำสำหรับ ใช้ทำการเกษตรได้เพียง พอและทั่วถึง	กองช่าง /อบจ./กรม กรมทรัพย์ฯ/กรมชลฯ อำเภอ/จังหวัด
24	โครงการปรับปรุงคลองส่งน้ำขาด คอนกรีตสายบ่อใต้ - คลองเทา	เพื่อปรับปรุงคลองส่งน้ำที่ตื้นเขินให้ระบ น้ำเข้าพื้นที่การเกษตรได้สะดวกประชาชน มีน้ำสำหรับใช้ทำการเกษตรเพียงพอทั่วถึง	ขนาดกว้าง 3.00 เมตร ลึก 2.00 เมตร ยาว 2,446.00 เมตร	-	-	12,230,000	12,230,000	12,230,000	ร้อยละ 80 ของครัวเรือน มีน้ำใช้ในการเกษตร เพียงพอ	ประชาชนมีน้ำสำหรับ ใช้ทำการเกษตรได้เพียง พอและทั่วถึง	กองช่าง /อบจ./กรม กรมทรัพย์ฯ/กรมชลฯ อำเภอ/จังหวัด
25	โครงการขุดลอกบ่อใต้	เพื่อขุดลอกลำห้วยที่ตื้นเขินและกักเก็บน้ำ และกักเก็บน้ำสำหรับทำการเกษตร	ขนาดกว้าง 62.00 เมตร ยาว 260.00 เมตร ลึก 2.00 เมตร	-	-	2,000,000	2,000,000	2,000,000	ร้อยละ 80 ของครัวเรือน มีน้ำใช้ในการเกษตร เพียงพอ	ประชาชนมีน้ำสำหรับ ใช้ทำการเกษตรได้เพียง พอและทั่วถึง	กองช่าง /อบจ./กรม กรมทรัพย์ฯ/กรมชลฯ อำเภอ/จังหวัด
รวม	25 โครงการ	-	-	27,853,000	27,853,000	111,114,850	111,114,850	111,114,850	-	-	

บัญชีครุภัณฑ์

แผนพัฒนาท้องถิ่น(พ.ศ. 2561 - 2565)

องค์การบริหารส่วนตำบลปุงคล้า อำเภอเมืองชัยภูมิ จังหวัดชัยภูมิ

ที่	แผนงาน	หมวด	ประเภท	วัตถุประสงค์	เป้าหมาย (ผลผลิตของครุภัณฑ์)	งบประมาณและปีที่ผ่านมา					หน่วยงาน รับผิดชอบ หลัก
						2561 (บาท)	2562 (บาท)	2563 (บาท)	2564 (บาท)	2565 (บาท)	
1	งานบริหารงานทั่วไป	ครุภัณฑ์	ครุภัณฑ์สำนักงาน	เพื่อใช้ในสำนักงาน	1) เครื่องถ่ายเอกสารระบบดิจิตอล (ขาวดำ) 2) อุปกรณ์อ่านบัตรแบบอนเนกประสงค์ - จำนวน 10 ตัว 3) ชุ้มเฉลิมพระเกียรติ - ความสูงไม่น้อยกว่า 4.40 ม. 4) โต๊ะทำงานเหล็ก - ขนาด 4 ฟุต จำนวน 1 ตัว 5) - ขนาด 3.5 ฟุต จำนวน 1 ตัว 6) เก้าอี้ 2 ตัว	100,000	100,000	100,000	100,000	100,000	สำนักปลัด
		ครุภัณฑ์	ครุภัณฑ์โฆษณาและเผยแพร่	เพื่อเป็นสื่อในการรับ ข้อมูลข่าวสารต่างๆ	1) โทรทัศน์ แอล อี ดี (LED TV)	-	27,000	-	-	-	สำนักปลัด
		ครุภัณฑ์	ครุภัณฑ์ยานพาหนะและขนส่ง	เพื่อใช้ในสำนักงาน เพื่อใช้ในงานบริการทั่วไป	1) รถบรรทุก (ดีเซล) แบบดับเบิ้ลแคบ	787,000	787,000	-	-	-	สำนักปลัด
		ครุภัณฑ์	ครุภัณฑ์การเกษตร	เพื่อใช้พ่นยุงลายป้องกัน ไข้เลือดออก เพื่อใช้ในงานป้องกันและ บรรเทาสาธารณภัย	1) เครื่องพ่นฝอยละออง 2) เครื่องสูบน้ำ แบบหอยโข่ง เครื่องยนต์ดีเซล สูบน้ำได้ 3,800 ลิตรต่อนาที 1.เป็นเครื่องสูบน้ำแบบหอยโข่ง ใช้เครื่องยนต์ ดีเซล	65,000	65,000	90,000	90,000	90,000	สำนักปลัด
					2.ขนาดท่อส่งไม่น้อยกว่า 6 นิ้ว (150มิลลิเมตร) 3.สูบน้ำได้ไม่น้อยกว่าตามปริมาณที่กำหนด						

					4.ส่งน้ำได้สูงไม่น้อยกว่า 13.50 เมตร หรือ ประมาณ 45 ฟุต 5.อุปกรณ์ประกอบของเครื่องสูบน้ำและของ เครื่องยนต์ต้องมีครบชุด พร้อมทั้งจะใช้งานได้						
		ครุภัณฑ์	ครุภัณฑ์ยานพาหนะและขนส่ง	เพื่อช่วยเหลือประชาชน ในกรณีเจ็บป่วยฉุกเฉิน	1) รถพยาบาลฉุกเฉิน (รถกระบะ) รถบรรทุกดีเซล ขนาด 1 ตัน ปริมาตร กระบอกสูบไม่ต่ำกว่า 2,400 ซีซี ขับเคลื่อน 2 ล้อ แบบธรรมดา	1,000,000	1,000,000	1,000,000	1,000,000	1,000,000	สำนักปลัด
2	งานการศึกษา	ครุภัณฑ์	ครุภัณฑ์ไฟฟ้าและวิทยุ	เพื่อป้องกันและเผื่อาระวัง ทรัพย์สินของทางราชการ	1) กล้องโทรทัศน์วงจรปิด	100,000	100,000	100,000	100,000	100,000	กองการศึกษา
		ครุภัณฑ์	ครุภัณฑ์โฆษณาและเผยแพร่	เพื่อใช้เก็บน้ำในสำนักงาน	1) ถังน้ำแบบไฟเบอร์กลาส ความจุ 2,000 ลิตร	9,800	9,800	9,800	9,800	9,800	กองการศึกษา
		ครุภัณฑ์	ครุภัณฑ์สำนักงาน	เพื่อใช้เก็บเอกสาร	1) ตู้เหล็ก แบบ 2 บาน	5,500	5,500	5,500	5,500	5,500	
3	แผนงานสังคมสงเคราะห์	ครุภัณฑ์	ครุภัณฑ์สำนักงาน	เพื่อใช้ในสำนักงาน	1) เครื่องปรับอากาศ 2 เครื่อง (แบบแยกส่วนมีระบบฟอกอากาศ) ขนาด 36,000 บีทียู 2) ขนาด 15,000 บีทียู 3) ตู้เก็บเอกสารบานเลื่อน 1 หลัง	40,000	40,000	40,000	40,000	40,000	กองสวัสดิการ
		ครุภัณฑ์	ครุภัณฑ์งานบ้าน-งานครัว	เพื่อใช้ในสำนักงาน	1) เครื่องทำน้ำเย็น แบบ 2 ก๊อก 1 เครื่อง	15,000	15,000	15,000	15,000	15,000	
		ครุภัณฑ์	ครุภัณฑ์คอมพิวเตอร์	เพื่อใช้ในสำนักงาน	1) เครื่องคอมพิวเตอร์สำหรับประมวลผล แบบที่ 1 (จอขนาดไม่น้อยกว่า 18.5 นิ้ว) 2) เครื่องพิมพ์ลิ้นแตร (ด้า/สี)	22,000	22,000	22,000	22,000	22,000	
					7,900	7,900	7,900	7,900	7,900		
		ครุภัณฑ์	ครุภัณฑ์ไฟฟ้าและวิทยุ	เพื่อใช้ในการจัดกิจกรรม ต่างๆ	1) โทรทัศน์ แอล ดี ที (LED TV) ระดับความละเอียดจอภาพ 1,920 × 1,080 พิกเซล จำนวน 1 เครื่อง	15,000	15,000	15,000	15,000	15,000	กองสวัสดิการ

4	แผนงานสาธารณสุข	ครุภัณฑ์	ครุภัณฑ์ยานพาหนะและขนส่ง	เพื่อใช้ในการบริการ จัดเก็บขยะ ในพื้นที่ ตำบลปungคล้า	1) รถบรรทุกขยะ (แบบอัดท้าย) ขนาด 6 ตัน 6 ล้อ ปริมาตรกระบอกสูบ ไม่ต่ำกว่า 6,000 ซีซี หรือกำลังเครื่องยนต์สูงสุด ไม่ต่ำกว่า 170 กิโลวัตต์		2,400,000	2,400,000	2,400,000	สำนักปลัด	
5	แผนงานเคหะและชุมชน	ครุภัณฑ์	ครุภัณฑ์ไฟฟ้าและวิทยุ	เพื่อใช้ในงานภาคสนาม	1) เครื่องกำเนิดไฟฟ้า ขนาด 5 กิโลวัตต์ขึ้นไป เป็นเครื่องยนต์ดีเซล รายละเอียดประกอบเครื่องกำเนิดไฟฟ้าแต่ละ ชุดดังนี้ (1) แผงสวิทช์ 1 อัน (2) โวลต์มิเตอร์ 1 อัน (3) แอมมิเตอร์ 1 อัน (4) หลอดไฟแสงสว่างพร้อมขั้ว 1 ชุด (5) สวิตช์ปิด - เปิดหลอดไฟ 1 อัน (6) คัตเอาต์ 1 อัน (7) ที่เสียบปลั๊ก 2 จุด (8) ฟริควันซีมิเตอร์ 1 อัน (สำหรับขนาด 10 กิโลวัตต์ ขึ้นไป)				52,000	52,000	กองช่าง
				คุณสมบัติทางเทคนิคทั่วไป	(1) ไฟ AC 220 โวลต์ ชนิดยกเดี่ยว 50 เฮิร์ตซ์ สำหรับเครื่องกำเนิดไฟฟ้าขนาดน้อยกว่า 10 กิโลวัตต์ (2) ไฟ AC 380/220 โวลต์ ชนิด 3 ยก 4 สาย หรือ 220 โวลต์ ชนิด 3 ยก 3 สาย 50 เฮิร์ตซ์ สำหรับเครื่องกำเนิดไฟฟ้า ขนาดไม่น้อยกว่า 10กิโลวัตต์						
					รวม	2,198,200	2,287,200	3,848,490	4,538,200	4,538,200	

รายละเอียดโครงการพัฒนา
แผนพัฒนาท้องถิ่น (พ.ศ. 2561 - 2565)

สำหรับ โครงการที่เกี่วข้องกับขององค์กรปกครองส่วนท้องถิ่น
องค์การบริหารส่วนตำบลบึงคล้า อำเภอเมืองชัยภูมิ จังหวัดชัยภูมิ

ยุทธศาสตร์จังหวัดที่ 2 พัฒนาการท่องเที่ยวให้มีคุณภาพได้มาตรฐาน แนวทางที่ 1 (ข้อ 1.2) พัฒนาและปรับปรุงโครงสร้างพื้นฐานที่สนับสนุนการท่องเที่ยวที่สนับสนุนการท่องเที่ยว ปรับปรุงมาตรฐานสิ่งอำนวยความสะดวก

ยุทธศาสตร์การพัฒนาของ อปท. ในเขตจังหวัดที่ 6 ด้านพัฒนาโครงสร้างพื้นฐาน เพื่อรองรับการเป็นศูนย์กลางทางการตลาดและการเชื่อมโยงสู่ประเทศในประชาคมอาเซียน

ยุทธศาสตร์การพัฒนา อปท. : ด้านโครงสร้างพื้นฐานสาธารณูปโภคและสาธารณูปการ

แผนงานอุตสาหกรรมและการโยธา

ที่	โครงการ/กิจกรรม	วัตถุประสงค์	เป้าหมาย (ผลผลิตของโครงการ)	งบประมาณที่ผ่านมา					ตัวชี้วัด (KPI)	ผลที่คาดว่าจะได้รับ	หน่วยงาน ที่รับผิดชอบหลัก
				2561 (บาท)	2562 (บาท)	2563 (บาท)	2564 (บาท)	2565 (บาท)			
1	โครงการซ่อมบำรุงทางเสริมผิวจราจรแอสฟัลต์ติกคอนกรีต สาย ชย.ถ. 99-001 บ้านขวาน้อย - บ้านบึงคล้า	เพื่อให้ประชาชนผู้ใช้งานเดินทางสัญจรไปมาสะดวก รวดเร็วมีความปลอดภัยในชีวิตและทรัพย์สิน	กว้าง 8.00 เมตร ยาว 8,739 เมตร หนา 0.04 เมตร หรือพื้นที่ลาดยางไม่น้อยกว่า 2,796.48 ลบ.ม.	15,000,000	15,000,000	15,000,000	15,000,000	15,000,000	ร้อยละ90 ของประชาชนเดินทางสัญจรได้สะดวก	มีเส้นทางสัญจรไปมาที่สะดวก	อบจ./สส. จังหวัด / อำเภอ กรมฯ/กองช่าง
2	โครงการซ่อมสร้างผิวจราจร Asphaltic Concrete (โดยวิธี pavement inplace Recyclir) สายบึงคล้า-กุดโจ้ง เชื่อม ต.กุดดู่	เพื่อพัฒนาความเชื่อมโยงของเส้นทางคมนาคมให้เชื่อมต่อภายในตำบลและตำบลใกล้เคียง	กว้าง 6.00 เมตร ยาว 8,800 เมตร หนา 0.04 เมตร หรือมีพื้นที่ลาดยางไม่น้อยกว่า 2,112 ลบ.ม.	15,000,000	15,000,000	15,000,000	15,000,000	15,000,000	ร้อยละ90 ของประชาชนเดินทางสัญจรได้สะดวก	มีเส้นทางสัญจรไปมาที่สะดวก	อบจ. / สส. จังหวัด / อำเภอ กรมฯ/กองช่าง
3	โครงการก่อสร้างถนนลาดยาง สายจากบ้านโนนแดง หมู่ที่ 7 ถึงตำบลโพทอง	เพื่อพัฒนาความเชื่อมโยงของเส้นทางคมนาคมให้เชื่อมต่อภายในตำบลและตำบลใกล้เคียง	กว้าง 6.00 เมตร ยาว 6,200 เมตร หนา 0.04 เมตร หรือมีพื้นที่ลาดยางไม่น้อยกว่า 1,488 ลบ.ม.	20,650,000	20,650,000	20,650,000	20,650,000	20,650,000	ร้อยละ90 ของประชาชนเดินทางสัญจรได้สะดวก	มีเส้นทางสัญจรไปมาที่สะดวก	อบจ. / สส. จังหวัด / อำเภอ กรมฯ/กองช่าง
4	โครงการซ่อมบำรุงรักษาทางเสริมผิวถนนลาดยาง สายจากบ้านบึงคล้า หมู่ที่ 12 ถึงบ้านดอนกู่ ตำบลหนองไผ่	เพื่อพัฒนาความเชื่อมโยงของเส้นทางคมนาคมให้เชื่อมต่อภายในตำบลและตำบลใกล้เคียง	กว้าง 6.00 เมตร ยาว 3,000 เมตร หนา 0.04 เมตร หรือมีพื้นที่ลาดยางไม่น้อยกว่า 720 ลบ.ม.	9,000,000	9,000,000	9,000,000	9,000,000	9,000,000	ร้อยละ90 ของประชาชนเดินทางสัญจรได้สะดวก	มีเส้นทางสัญจรไปมาที่สะดวก	อบจ. / สส. จังหวัด / อำเภอ กรมฯ/กองช่าง
5	โครงการซ่อมบำรุงผิวจราจรแอสฟัลต์ติก (สายแยกบ้านหนองฉิม-โรงเรียนชุมชนบึงคล้า)	เพื่อให้การเดินทางสัญจรของผู้ใช้รถใช้ถนนมีความสะดวก รวดเร็วและมีความปลอดภัยในชีวิตและทรัพย์สิน	กว้าง 6.00 เมตร ยาว 884 เมตร หนา 0.05 เมตร หรือมีพื้นที่ลาดยางไม่น้อยกว่า 265.20 ลบ.ม..	2,736,000	2,736,000	2,736,000	2,736,000	2,736,000	ร้อยละ90 ของประชาชนเดินทางสัญจรได้สะดวก	มีเส้นทางสัญจรไปมาที่สะดวก	อบจ. / สส. จังหวัด / อำเภอ กรมฯ/กองช่าง
6	โครงการก่อสร้างถนนลาดยาง สายจากบ้านบึงคล้า ม.3 ถึงบ้านศรีชะกระบือ ตำบลหนองไผ่	เพื่อพัฒนาความเชื่อมโยงของเส้นทางคมนาคมให้เชื่อมต่อภายในตำบลและตำบลใกล้เคียง	กว้าง 6.00 เมตร ยาว 3,500 เมตร หนา 0.04 เมตร หรือมีพื้นที่ลาดยางไม่น้อยกว่า 840.00 ลบ.ม.	11,980,000	11,980,000	11,980,000	11,980,000	11,980,000	ร้อยละ90 ของประชาชนเดินทางสัญจรได้สะดวก	มีเส้นทางสัญจรไปมาที่สะดวก	อบจ. / สส. จังหวัด / อำเภอ กรมฯ/กองช่าง
7	โครงการก่อสร้างถนนลาดยาง สายจากโรงเรียน หมู่ที่ 7 ถึงบ้านสระไข่น้ำ ตำบลบึงดู่	เพื่อพัฒนาความเชื่อมโยงของเส้นทางคมนาคมให้เชื่อมต่อภายในตำบลและตำบลใกล้เคียง	กว้าง 6.00 เมตร ยาว 5,000 เมตร หนา 0.04 เมตร หรือมีพื้นที่ลาดยางไม่น้อยกว่า 1,200 ลบ.ม.	15,000,000	15,000,000	15,000,000	15,000,000	15,000,000	ร้อยละ90 ของประชาชนเดินทางสัญจรได้สะดวก	มีเส้นทางสัญจรไปมาที่สะดวก	อบจ. / สส. จังหวัด / อำเภอ กรมฯ/กองช่าง

8	โครงการก่อสร้างถนนลาดสายจากบ้านขวานน้อย หมู่ที่ 10 สายหนองระเรียมถึงเขตในเมือง (บขส.ใหม่)	เพื่อพัฒนาความเชื่อมโยงของเส้นทางคมนาคมให้เชื่อมต่อกันในตำบลและตำบลใกล้เคียง	กว้าง 6.00 เมตร ยาว 3,000 เมตร หนา 0.04 เมตร หรือมีพื้นที่ลาดยางไม่น้อยกว่า 720.00 ลบ.ม.	9,000,000	9,000,000	9,000,000	9,000,000	9,000,000	ร้อยละ 90 ของประชาชนเดินทางสัญจรได้สะดวก	มีเส้นทางสัญจรไปมาที่สะดวก	อบจ. / สส. จังหวัด / อำเภอ กรมฯ/กองช่าง
9	โครงการก่อสร้างสะพานคอนกรีตฝายหนองอ้ายพิมพ์ หมู่ที่ 2	เพื่อข้ามลำห้วยหนองอ้ายพิมพ์และขนส่งผลผลิตการเกษตรขึ้นสู่ยุ้งฉางได้สะดวกขึ้น	ขนาดกว้าง 6.00 เมตร ยาว 20.00 เมตร	2,000,000	2,000,000	2,000,000	2,000,000	2,000,000	ร้อยละ 80 ของผู้ใช้เส้นทางขนส่งผลผลิตทางการเกษตรได้สะดวก	มีเส้นทางสัญจรไปมาที่สะดวก	อบจ. / จังหวัด อำเภอ/กรมชล กรมฯ/กองช่าง
10	โครงการก่อสร้างถนน คสล. รอบหนองสัมพัน์ หมู่ที่ 11	เพื่อให้การเดินทางสัญจรของผู้ใช้รถใช้ถนนมีความสะดวก รวดเร็วและมีความปลอดภัยในชีวิตและทรัพย์สิน	กว้าง 5.00 เมตร ยาว 2,000 เมตร หนา 0.15 เมตร หรือมีพื้นที่คอนกรีตไม่น้อยกว่า 1,500. ลบ.ม.	6,000,000	6,000,000	6,000,000	6,000,000	6,000,000	ร้อยละ 80 ของประชาชนเดินทางสัญจรได้สะดวก	มีเส้นทางสัญจรไปมาที่สะดวก	อบจ. / สส. จังหวัด / อำเภอ กรมฯ/กองช่าง
11	โครงการก่อสร้างถนน คสล. สายจากวัดสามัคคีธรรม หมู่ที่ 6 ถึงบ้านโนนสมบุรณ์ ตำบลหนองนาแซง	เพื่อพัฒนาความเชื่อมโยงของเส้นทางคมนาคมให้เชื่อมต่อกันในตำบลและตำบลใกล้เคียง	กว้าง 5.00 เมตร ยาว 1,087 เมตร หนา 0.15 เมตร หรือมีพื้นที่คอนกรีตไม่น้อยกว่า 815.25 ลบ.ม.	2,695,000	2,695,000	2,695,000	2,695,000	2,695,000	ร้อยละ 90 ของประชาชนเดินทางสัญจรได้สะดวก	มีเส้นทางสัญจรไปมาที่สะดวก	อบจ. / สส. จังหวัด / อำเภอ กรมฯ/กองช่าง
12	โครงการก่อสร้างถนน คสล.สายจากบ้านนางอุดี หมู่ที่ 6 ถึงบ้านโนนสมบุรณ์ ตำบลหนองนาแซง	เพื่อพัฒนาความเชื่อมโยงของเส้นทางคมนาคมให้เชื่อมต่อกันในตำบลและตำบลใกล้เคียง	กว้าง 5.00 เมตร ยาว 2,014 เมตร หนา 0.15 เมตร หรือมีพื้นที่คอนกรีตไม่น้อยกว่า 1,510 ลบ.ม.	5,000,000	5,000,000	5,000,000	5,000,000	5,000,000	ร้อยละ 90 ของประชาชนเดินทางสัญจรได้สะดวก	มีเส้นทางสัญจรไปมาที่สะดวก	อบจ. / สส. จังหวัด / อำเภอ กรมฯ/กองช่าง
13	โครงการก่อสร้างถนนลาดยางสายจากหนองสีทอน หมู่ที่ 5 ถึงบ้านกุดเชือก ต.หนองไผ่	เพื่อพัฒนาความเชื่อมโยงของเส้นทางคมนาคมให้เชื่อมต่อกันในตำบลและตำบลใกล้เคียง	กว้าง 6.00 เมตร ยาว 3,000 เมตร หนา 0.15 เมตร หรือมีพื้นที่ลาดยางไม่น้อยกว่า 720 ลบ.ม.	7,500,000	7,500,000	7,500,000	7,500,000	7,500,000	ร้อยละ 90 ของประชาชนเดินทางสัญจรได้สะดวก	มีเส้นทางสัญจรไปมาที่สะดวก	อบจ. / สส. จังหวัด / อำเภอ กรมฯ/กองช่าง
14	โครงการปรับปรุงถนนลูกรังลงหินคลุกพร้อมบดอัดแน่น สายสะพานกุดแหลม ถึงบ้านศรีชะกระบือ ตำบลหนองไผ่ หมู่ที่ 3	เพื่อพัฒนาความเชื่อมโยงของเส้นทางคมนาคมให้เชื่อมต่อกันระหว่างตำบลประชาชนเดินทางสะดวก รวดเร็ว	ลูกรัง กว้าง 5.00 เมตร หนา 0.02 เมตร หินคลุก กว้าง 5.00 เมตร หนา 0.15 เมตร ความยาว 1,620.00 เมตร	2,410,000	2,410,000	2,410,000	2,410,000	2,410,000	ร้อยละ 90 ของประชาชนเดินทางสัญจรได้สะดวก	มีเส้นทางสัญจรไปมาที่สะดวก	อบจ. / สส. จังหวัด / อำเภอ กรมฯ/กองช่าง
15	โครงการปรับปรุงถนนลูกรังลงหินคลุกพร้อมบดอัดแน่น สายจากวัดสามัคคีธรรม หมู่ที่ 6 ถึงบ้านโนนสมบุรณ์ ตำบลหนองนาแซง	เพื่อพัฒนาความเชื่อมโยงของเส้นทางคมนาคมให้เชื่อมต่อกันระหว่างตำบลประชาชนเดินทางสะดวก รวดเร็ว	ลูกรัง กว้าง 5.00 เมตร หนา 0.02 เมตร หินคลุก กว้าง 5.00 เมตร หนา 0.15 เมตร ความยาว 1,080.00 เมตร	1,600,000	1,600,000	1,600,000	1,600,000	1,600,000	ร้อยละ 90 ของประชาชนเดินทางสัญจรได้สะดวก	มีเส้นทางสัญจรไปมาที่สะดวก	อบจ. / สส. จังหวัด / อำเภอ กรมฯ/กองช่าง
16	โครงการปรับปรุงถนนลูกรังลงหินคลุกพร้อมบดอัดแน่น สายโรงสีชุมชน ถึง สะพานตำบลโพหนอง หมู่ที่ 7	เพื่อพัฒนาความเชื่อมโยงของเส้นทางคมนาคมให้เชื่อมต่อกันระหว่างตำบลประชาชนเดินทางสะดวก รวดเร็ว	ลูกรัง กว้าง 5.00 เมตร หนา 0.02 เมตร หินคลุก กว้าง 5.00 เมตร หนา 0.15 เมตร ความยาว 2,140.00 เมตร	3,180,000	3,180,000	3,180,000	3,180,000	3,180,000	ร้อยละ 90 ของประชาชนเดินทางสัญจรได้สะดวก	มีเส้นทางสัญจรไปมาที่สะดวก	อบจ. / สส. จังหวัด / อำเภอ กรมฯ/กองช่าง
17	โครงการปรับปรุงถนนลูกรังลงหินคลุกพร้อมบดอัดแน่น สายทางเชื่อมบ้านสัมพัน์ ถึงบ้านกุดเชือก ตำบลหนองไผ่ หมู่ที่ 5	เพื่อพัฒนาความเชื่อมโยงของเส้นทางคมนาคมให้เชื่อมต่อกันระหว่างตำบลประชาชนเดินทางสะดวก รวดเร็ว	ลูกรัง กว้าง 4.00 เมตร หนา 0.02 เมตร หินคลุก กว้าง 4.00 เมตร หนา 0.15 เมตร ความยาว 1,800.00 เมตร	2,140,000	2,140,000	2,140,000	2,140,000	2,140,000	ร้อยละ 90 ของประชาชนเดินทางสัญจรได้สะดวก	มีเส้นทางสัญจรไปมาที่สะดวก	อบจ. / สส. จังหวัด / อำเภอ กรมฯ/กองช่าง
18	โครงการปรับปรุงถนนลูกรังลงหินคลุกพร้อมบดอัดแน่น สายหนองระเรียม บ้านขวานน้อย หมู่ที่ 10	เพื่อพัฒนาความเชื่อมโยงของเส้นทางคมนาคมให้เชื่อมต่อกันระหว่างตำบลประชาชนเดินทางสะดวก รวดเร็ว	ลูกรัง กว้าง 4.00 เมตร หนา 0.02 เมตร หินคลุก กว้าง 4.00 เมตร หนา 0.15 เมตร ความยาว 1,400.00 เมตร	1,660,000	1,660,000	1,660,000	1,660,000	1,660,000	ร้อยละ 90 ของประชาชนเดินทางสัญจรได้สะดวก	มีเส้นทางสัญจรไปมาที่สะดวก	อบจ. / สส. จังหวัด / อำเภอ กรมฯ/กองช่าง

19	โครงการก่อสร้างถนนผิวจราจรดินซีเมนต์ปรับปรุงคุณภาพด้วยยางธรรมชาติ สายหนองวังนา บ้านสัมพันธ หมู่ที่ 5	เพื่อก่อสร้างถนนให้ประชาชนเดินทางไปมาได้สะดวกขึ้น	กว้าง 4.00 เมตร ยาว 970.00 เมตร หรือมีพื้นที่ไม่น้อยกว่า 3,880 ตารางเมตร	-	2,089,000	2,089,000	2,089,000	2,089,000	ร้อยละ 80 ของประชาชนมีเส้นทางสัญจรไปมาได้สะดวกขึ้น	มีเส้นทางสัญจรไปมาที่สะดวก	อบจ. / สส. จังหวัด / อำเภอ กรมฯ/กองช่าง
20	โครงการก่อสร้างถนนผิวจราจรดินซีเมนต์ปรับปรุงคุณภาพด้วยยางธรรมชาติ สายบ้านโนนหันนา หมู่ที่ 8 ถึงบ้านโนนแดง หมู่ที่ 7	เพื่อก่อสร้างถนนให้ประชาชนเดินทางไปมาได้สะดวกขึ้น	กว้าง 4.00 เมตร ยาว 1,260.00 เมตร หรือมีพื้นที่ไม่น้อยกว่า 5,040.00 ตารางเมตร	-	2,711,000	2,711,000	2,711,000	2,711,000	ร้อยละ 80 ของประชาชนมีเส้นทางสัญจรไปมาได้สะดวกขึ้น	มีเส้นทางสัญจรไปมาที่สะดวก	อบจ. / สส. จังหวัด / อำเภอ กรมฯ/กองช่าง
21	โครงการก่อสร้างถนนผิวจราจรดินซีเมนต์ปรับปรุงคุณภาพด้วยยางธรรมชาติ สายทางเข้าหนองสัมพันธ บ้านหนองฉิม หมู่ที่ 2	เพื่อก่อสร้างถนนให้ประชาชนเดินทางไปมาได้สะดวกขึ้น	ช่วงที่ 1 กว้าง 4.00 เมตร ยาว 550.00 เมตร ช่วงที่ 2 กว้าง 5.00 เมตร ยาว 2,140.00 เมตร	-	8,242,000	8,242,000	8,242,000	8,242,000	ร้อยละ 80 ของประชาชนมีเส้นทางสัญจรไปมาได้สะดวกขึ้น	มีเส้นทางสัญจรไปมาที่สะดวก	อบจ. / สส. จังหวัด / อำเภอ กรมฯ/กองช่าง
22	โครงการปรับปรุงถนน หินคลุก (สายคันลำห้วยชิลอง ถึง สะพาน คลส. บ้านหนองฉิม หมู่ที่ 2)	เพื่อพัฒนาความเชื่อมโยงของเส้นทางคมนาคมให้เชื่อมต่อระหว่างตำบลประชาชนเดินทางสะดวก รวดเร็ว	ขนาดกว้าง 4 เมตร ยาว 1,200 เมตร หนาเฉลี่ย 0.15 เมตร	-	650,000	650,000	650,000	650,000	ร้อยละ 90 ของประชาชนเดินทางสัญจรได้สะดวก	มีเส้นทางสัญจรไปมาที่สะดวก	อบจ. / สส. จังหวัด / อำเภอ กรมฯ/กองช่าง
23	โครงการก่อสร้างคานคองกรีตขาแคฝายหนองอ้ายพิมพ์ หมู่ที่ 2	เพื่อป้องกันน้ำกัดเซาะ	กว้าง 4 เมตร ยาว 670 เมตร ลึก 2 เมตร	-	-	1,200,000	1,200,000	1,200,000	ร้อยละ 80 ของประชาชนเดินทางสัญจรได้สะดวก	มีเส้นทางสัญจรไปมาที่สะดวก	อบจ. / สส. จังหวัด / อำเภอ กรมฯ/กองช่าง
24	โครงการปรับปรุงถนนเสริมผิวแอสฟัลต์ติกคองกรีต (สายหน้าวัดศาลเตี้ย ถึง ถนนลาดยางบ้านหนองฉิม หมู่ที่ 11	เพื่อให้การเดินทางสัญจรไปมาได้สะดวก	ช่วงที่ 1 กว้าง 6.00 เมตร ไม่มีไหล่ทาง ยาว 770.00 เมตร หนา 0.04 เมตร ช่วงที่ 2 กว้าง 6.00 เมตร ไหล่ทาง ข้างละ 1.00 เมตร ยาว 826.00 เมตร หนา 0.04 เมตร	2,800,000	2,800,000	2,800,000	2,800,000	2,800,000	ร้อยละ 60 ของประชาชนเดินทางได้สะดวกขึ้น	มีเส้นทางสัญจรไปมาที่สะดวก	อบจ. / สส. จังหวัด / อำเภอ กรมฯ/กองช่าง
25	โครงการปรับปรุงถนน คลส. รอบหนองสัมพันธ	เพื่อให้การเดินทางสัญจรไปมาได้สะดวก	ขนาดกว้าง 6.00 เมตร ยาว 2,930.00 เมตร หนา 0.15 เมตร	-	-	10,030,000	10,030,000	10,030,000	ร้อยละ 60 ของประชาชนเดินทางได้สะดวกขึ้น	มีเส้นทางสัญจรไปมาที่สะดวก	อบจ. / สส. จังหวัด / อำเภอ กรมฯ/กองช่าง
26	โครงการปรับปรุงเสริมผิวทางแอสฟัลติกคองกรีต สาย ขย.ก. 99-0011 (บ้านนายบุญมา ภูสิง - ศาลตาปู่) บ้านหนองฉิม ม.2	เพื่อให้การเดินทางสัญจรไปมาได้สะดวก	ขนาดกว้าง 4 เมตร ยาว 580 เมตร หนา 0.04 เมตร	-	-	-	660,000	660,000	ร้อยละ 60 ของประชาชนเดินทางได้สะดวกขึ้น	มีเส้นทางสัญจรไปมาที่สะดวก	อบจ. / สส. จังหวัด / อำเภอ กรมฯ/กองช่าง
27	โครงการปรับปรุงเสริมผิวทางแอสฟัลติกคองกรีต สาย ขย.ก. 99 - 022 จากโรงสีนายถนอม ชาลีกุล - ถนนลาดยาง (สายบ้านสัมพันธ -บ้านกุดเชือก)	เพื่อให้การเดินทางสัญจรไปมาได้สะดวก	ขนาดกว้าง 4 เมตร ยาว 493 เมตร หนา 0.04 เมตร	-	-	-	560,000	560,000	ร้อยละ 60 ของประชาชนเดินทางได้สะดวกขึ้น	มีเส้นทางสัญจรไปมาที่สะดวก	อบจ. / สส. จังหวัด / อำเภอ กรมฯ/กองช่าง
28	โครงการปรับปรุงถนน คองกรีตเสริมเหล็ก ขย.ก.99-038 สายบ้านสัมพันธ - บ้านกุดเชือก	เพื่อให้การเดินทางสัญจรไปมาได้สะดวก	ขนาดกว้าง 4 เมตร ยาว 1,800 เมตร หนา 0.15 เมตร หรือมีพื้นที่คองกรีต ไม่น้อยกว่า 7,200 ตร.ม.	-	-	4,100,000	4,100,000	4,100,000	ร้อยละ 90 ของประชาชนเดินทางสัญจรได้สะดวก	มีเส้นทางสัญจรไปมาที่สะดวก	อบจ. / สส. จังหวัด / อำเภอ กรมฯ/กองช่าง

29	โครงการปรับปรุงผิวจราจรถนน คสล. เสริมแอสฟัลต์ติกสายบ้านนางสาคร - หนองอ้ายพิมพ์ หมู่ที่ 2	เพื่อให้การเดินทางสัญจรไปมาได้สะดวก	กว้าง 4.00 เมตร ยาว 970 เมตร หนา 0.05 เมตรหรือมีพื้นที่คอนกรีต ไม่น้อยกว่า 3,880 ตร.ม.			1,034,000	1,034,000		ร้อยละ 60 ของประชาชน เดินทางสัญจรได้สะดวก	การเดินทางไป- สะดวกขึ้น	กองช่าง
30	โครงการปรับปรุงถนนแอสฟัลต์ติก จาก โค้งถนนลาดยาง ม.2 - โรงเรียนชุมชนบ้าน บุงคล้า	เพื่อให้การเดินทางสัญจรไปมาได้สะดวก	กว้าง 8 เมตร หนา 0.04 เมตร ยาว 840 เมตรหรือมีพื้นที่ลาดยาง ไม่น้อยกว่า 6,720 ตร.ม.	-	-	1,870,000	1,870,000		ร้อยละ 60 ของประชาชน เดินทางสัญจรได้สะดวก	การเดินทางไป- สะดวกขึ้น	กองช่าง
31	โครงการปรับปรุงถนน คสล. สายบ้านบุงคล้า - บ้านศรีชะกระบือ บ้านบุงคล้า หมู่ที่ 3	เพื่อปรับปรุงถนนให้เดินทาง สัญจรไปมาได้สะดวก	กว้าง 6.00 เมตร ยาว 2,597.00 เมตร หนา 0.15 เมตร	-	-	8,176,000	8,176,000	-	ร้อยละ 60 ของประชาชน เดินทางสัญจรได้สะดวก	การเดินทางไป- สะดวกขึ้น	
32	โครงการปรับปรุงถนน คสล. ทางหลวงท้องถิ่น หมายเลข ขย.ถ.99-018 สายรอบสระฮีसानเขียว บ้านกุดโง้ง หมู่ที่ 4	เพื่อให้การเดินทางสัญจรไปมาได้สะดวก	กว้าง 4.00 เมตร ยาว 490.00 เมตร หนา 0.15 เมตร หรือมีพื้นที่รวม ไม่น้อยกว่า 1,960.00 ตร.ม.	-	-	1,099,000	1,099,000	1,099,000	ร้อยละ80ของประชาชน เดินทางสัญจรได้สะดวก	การเดินทางไป- สะดวกขึ้น	กองช่าง
33	โครงการปรับปรุงถนน คสล. ทางหลวงท้องถิ่น หมายเลข ขย.ถ.99-036 สายบ้านนายสำลี ประสานเชื้อ - รร.ชุมชนบ้านบุงคล้า หมู่ที่ 8	เพื่อให้การเดินทางสัญจรไปมาได้สะดวก	กว้าง 4.00 เมตร ยาว 683.00 เมตร หนา 0.15 เมตร หรือมีพื้นที่รวม ไม่น้อยกว่า 2,732.00 ลบ.ม.	-	-	1,533,000	1,533,000	1,533,000	ร้อยละ60ของประชาชน เดินทางได้สะดวกขึ้น	การเดินทางไป- สะดวกขึ้น	กองช่าง
34	โครงการปรับปรุงซ่อมแซมเสริมผิวจราจร แอสฟัลต์ติกคอนกรีต ทางหลวงท้องถิ่นหมายเลข ชัย.ถ.99-003 สายทางเข้าแหล่งท่องเที่ยว หนองตาดำ บ้านขวานน้อย หมู่ที่ 1	เพื่อให้การเดินทางสัญจรไปมาได้สะดวก	ช่วงที่1 กว้าง 5.00 เมตร ยาว 525.00 ม. หนา 0.04 เมตร หรือมีพื้นที่รวม ไม่น้อยกว่า 6,625.00 ตร.ม. ช่วงที่2 กว้าง 5.00 เมตร ยาว 445.00 ม. หนา 0.04 เมตร หรือมีพื้นที่รวม ไม่น้อยกว่า 2,225.00 ตร.ม.	-	-	1,390,000	1,390,000	1,390,000	ร้อยละ60ของประชาชน เดินทางสัญจรได้สะดวก	การเดินทางไป- สะดวกขึ้น	กองช่าง
35	โครงการปรับปรุงถนน คสล.ทางหลวงท้องถิ่น หมายเลข ขย.ถ.99-037 สายสวนนายเส็ง จำพันธ์ - บ้านโนนแดง (หมู่ที่ 7) หมู่ที่ 8	เพื่อให้การเดินทางสัญจรไปมาได้สะดวก	กว้าง 4.00 เมตร ยาว 925.00 เมตร หนา 0.15 เมตร หรือมีพื้นที่รวม ไม่น้อยกว่า 3,700 ตร.ม.	-	-	2,079,000	2,079,000	2,079,000	ร้อยละ 60 ของประชาชน เดินทางได้สะดวกขึ้น	การเดินทางไป- สะดวกขึ้น	กองช่าง
36	โครงการปรับปรุงซ่อมแซมเสริมผิวจราจร แอสฟัลต์ติกคอนกรีต ทางหลวงท้องถิ่นหมายเลข ชัย.ถ.99-016 สายบ้านนายบุญโฮมถึง บ้านนายสุพรม ขลังวิชา หมู่ที่ 3	เพื่อให้การเดินทางสัญจรไปมาได้สะดวก	กว้าง 4.00 เมตร ยาว 463.00 เมตร หนา 0.04 เมตร หรือมีพื้นที่ลาดยาง ไม่น้อยกว่า 1,852.00 ตร.ม.	-	-	550,000	550,000	550,000	ร้อยละ60ของประชาชน เดินทางได้สะดวกขึ้น	การเดินทางไป- สะดวกขึ้น	กองช่าง
			รวม 36 โครงการ	135,351,000	149,043,000	182,104,000	183,324,000	172,244,000			

รายละเอียดโครงการพัฒนา
แผนพัฒนาท้องถิ่น (พ.ศ. 2561 - 2565)
สำหรับ โครงการที่เกื้อหนุนภาพขององค์กรปกครองส่วนท้องถิ่น
องค์การบริหารส่วนตำบลบึงคล้า อำเภอเมืองชัยภูมิ จังหวัดชัยภูมิ

ยุทธศาสตร์จังหวัดที่ 2 พัฒนาการท่องเที่ยวให้มีคุณภาพได้มาตรฐาน แนวทางที่ 1 (ข้อ 1.2) พัฒนาและปรับปรุงโครงสร้างพื้นฐานที่สนับสนุนการท่องเที่ยวที่สนับสนุนการท่องเที่ยว ปรับปรุงมาตรฐานสิ่งอำนวยความสะดวก

ยุทธศาสตร์การพัฒนาของ อปท. ในเขตจังหวัดที่ 6 ด้านพัฒนาโครงสร้างพื้นฐาน เพื่อรองรับการเป็นศูนย์กลางทางการตลาดและการเชื่อมโยงสู่ประเทศในประชาคมอาเซียน

ยุทธศาสตร์ อปท. : การพัฒนาแหล่งน้ำอุปโภค - บริโภค และการเกษตร

แผนงานการเกษตร

ที่	โครงการ/กิจกรรม	วัตถุประสงค์	เป้าหมาย (ผลผลิตของโครงการ)	งบประมาณที่ผ่านมา					ตัวชี้วัด (KPI)	ผลที่คาดว่าจะได้รับ	หน่วยงาน ที่รับผิดชอบ
				2561 (บาท)	2562 (บาท)	2563 (บาท)	2564 (บาท)	2565 (บาท)			
1	โครงการขุดลอกหนองอ้ายพิมพ์ หมู่ที่ 2	เพื่อเป็นแหล่งกักเก็บน้ำไว้ในฤดูแล้ง ประชาชนมีน้ำใช้สำหรับทำการเกษตร ได้เพียงพอ	พื้นที่ 15 ไร่ กว้าง 50 เมตร ยาว 80.00 เมตร ลึกเฉลี่ยจากเดิม 1.50 เมตร	3,000,000	3,000,000	3,000,000	3,000,000	3,000,000	ร้อยละ 80 ของครัวเรือน มีน้ำใช้ในการเกษตร เพียงพอ	ประชาชนมีน้ำสำหรับ ใช้ทำการเกษตรได้เพียงพอและทั่วถึง	กองช่าง /อบจ./กรม กรมทรัพย์ฯ/กรมชลฯ อำเภอ/จังหวัด
2	โครงการขุดลอกหนองโจ้ง หมู่ที่ 4,7	เพื่อเป็นแหล่งกักเก็บน้ำไว้ในฤดูแล้ง ประชาชนมีน้ำใช้สำหรับทำการเกษตร ได้เพียงพอ	พื้นที่ 24 ไร่ กว้าง 97 เมตร ยาว 300.00 เมตร ลึกเฉลี่ยจากเดิม 1.50 เมตร	3,000,000	3,000,000	3,000,000	3,000,000	3,000,000	ร้อยละ 80 ของครัวเรือน มีน้ำใช้ในการเกษตร เพียงพอ	ประชาชนมีน้ำสำหรับ ใช้ทำการเกษตรได้เพียงพอและทั่วถึง	กองช่าง /อบจ./กรม กรมทรัพย์ฯ/กรมชลฯ อำเภอ/จังหวัด
3	โครงการขุดลอกลำห้วยหลัว หมู่ที่ 6	เพื่อฟื้นฟูแหล่งน้ำไม่ให้ตื้นเขิน ป้องกัน และแก้ไขปัญหาลูกทกภัย หรือภัยแล้ง	ความยาว 30.00 เมตร กว้าง 1,105.00 เมตร ลึกเฉลี่ยจากเดิม 2.50 เมตร	3,441,000	3,441,000	3,441,000	3,441,000	3,441,000	ร้อยละ 80 ของครัวเรือน มีน้ำใช้ในการเกษตร เพียงพอ	ประชาชนมีน้ำสำหรับ ใช้ทำการเกษตรได้เพียงพอและทั่วถึง	กองช่าง /อบจ./กรม กรมทรัพย์ฯ/กรมชลฯ อำเภอ/จังหวัด
4	โครงการขุดลอกหนองจอก หมู่ที่ 5	เพื่อเป็นแหล่งกักเก็บน้ำไว้ในฤดูแล้ง ประชาชนมีน้ำใช้สำหรับทำการเกษตร ได้เพียงพอ	พื้นที่ 9 ไร่ กว้าง 45 เมตร ยาว 160 เมตร ลึกเฉลี่ยจากเดิม 1.50 เมตร	3,000,000	3,000,000	3,000,000	3,000,000	3,000,000	ร้อยละ 80 ของครัวเรือน มีน้ำใช้ในการเกษตร เพียงพอ	ประชาชนมีน้ำสำหรับ ใช้ทำการเกษตรได้เพียงพอและทั่วถึง	กองช่าง /อบจ./กรม กรมทรัพย์ฯ/กรมชลฯ อำเภอ/จังหวัด
5	โครงการขุดลอกหนองจาน หมู่ที่ 8	เพื่อเป็นแหล่งกักเก็บน้ำไว้ในฤดูแล้ง ประชาชนมีน้ำใช้สำหรับทำการเกษตร ได้เพียงพอ	พื้นที่ 32 ไร่ กว้าง 50 เมตร ยาว 650 เมตร ลึกเฉลี่ยจากเดิม 1.50 เมตร	5,000,000	5,000,000	5,000,000	5,000,000	5,000,000	ร้อยละ 80 ของครัวเรือน มีน้ำใช้ในการเกษตร เพียงพอ	ประชาชนมีน้ำสำหรับ ใช้ทำการเกษตรได้เพียงพอและทั่วถึง	กองช่าง /อบจ./กรม กรมทรัพย์ฯ/กรมชลฯ อำเภอ/จังหวัด
6	โครงการขุดลอกหนองโคก หมู่ที่ 3	เพื่อกักเก็บน้ำให้ประชาชนได้มีน้ำสำหรับ ใช้ทำการเกษตรได้เพียงพอและทั่วถึง	ขนาดกว้าง 30.00 เมตร ยาว 500.00 เมตร ลึกเฉลี่ย 2.00 เมตร	330,000	330,000	330,000	330,000	330,000	ร้อยละ 65 ของครัวเรือน มีน้ำใช้ในการเกษตร เพียงพอ	ประชาชนมีน้ำสำหรับ ใช้ทำการเกษตรได้เพียงพอและทั่วถึง	กองช่าง /อบจ./กรม กรมทรัพย์ฯ/กรมชลฯ อำเภอ/จังหวัด
7	โครงการขุดลอกหนองวังนา หมู่ที่ 5	เพื่อเป็นแหล่งกักเก็บน้ำไว้ในฤดูแล้ง ประชาชนมีน้ำใช้สำหรับทำการเกษตร ได้เพียงพอ	พื้นที่ 4 ไร่ กว้าง 55 เมตร ยาว 67.00 เมตร ลึกเฉลี่ย 1.50 เมตร	1,000,000	1,000,000	1,000,000	1,000,000	1,000,000	ร้อยละ 80 ของครัวเรือน มีน้ำใช้ในการเกษตร เพียงพอ	ประชาชนมีน้ำสำหรับ ใช้ทำการเกษตรได้เพียงพอและทั่วถึง	กองช่าง /อบจ./กรม กรมทรัพย์ฯ/กรมชลฯ อำเภอ/จังหวัด
8	โครงการปรับปรุงคลองส่งน้ำตลาดคอนกรีตจากหนองอ้ายพิมพ์ ถึง ลำห้วยหลัว หมู่ที่ 2	เพื่อปรับปรุงคลองส่งน้ำที่ตื้นเขินให้ระบาย น้ำเข้าพื้นที่การเกษตรได้สะดวกประชาชน มีน้ำสำหรับใช้ทำการเกษตรเพียงพอทั่วถึง	กว้าง 3.00 เมตร ยาว 750.00 เมตร ลึกเฉลี่ย 2.00 เมตร	1,000,000	1,000,000	3,750,000	3,750,000	3,750,000	ร้อยละ 80 ของครัวเรือน มีน้ำใช้ในการเกษตร เพียงพอ	ประชาชนมีน้ำสำหรับ ใช้ทำการเกษตรได้เพียงพอและทั่วถึง	กองช่าง /อบจ./กรม กรมทรัพย์ฯ/กรมชลฯ อำเภอ/จังหวัด

9	โครงการปรับปรุงคลองผันน้ำ ตาดคอนกรีต จากหนองโจ้ง ม.6 ถึงหนองจอก	เพื่อปรับปรุงคลองส่งน้ำที่ต้นเงินให้ระบายน้ำเข้าพื้นที่การเกษตรได้สะดวกประชาชนมีน้ำสำหรับใช้ทำการเกษตรเพียงพอทั่วถึง	กว้าง 4.50 เมตร ยาว 819.00 เมตร ลึกเฉลี่ย 1.00 เมตร	1,200,000	1,200,000	1,200,000	1,200,000	1,200,000	ร้อยละ50 ของครัวเรือนมีน้ำใช้ในการเกษตรเพียงพอ	ประชาชนมีน้ำสำหรับใช้ทำการเกษตรได้เพียงพอและทั่วถึง	อบจ. / สส. จังหวัด / อำเภอ กรมส่งเสริม
10	โครงการขุดลอกลำห้วยหัว ตอนล่างจากวัดป่าดอนตูม ถึง ลำประทาว หมู่ที่ 4	เพื่อขุดลอกลำห้วยที่ต้นเงินและกักเก็บน้ำและกักเก็บน้ำสำหรับทำการเกษตร	กว้าง 60.00 เมตร ยาว 1000.00 เมตร ลึกเฉลี่ย 1.50 เมตร	1,500,000	1,500,000	1,500,000	1,500,000	1,500,000	ร้อยละ 90 ของครัวเรือนมีน้ำใช้อุปโภค-บริโภคและทำการเกษตรเพียงพอ	ประชาชนมีน้ำสำหรับใช้ทำการเกษตรได้เพียงพอและทั่วถึง	กองช่าง /อบจ./กรม กรมทรัพย์ฯ/กรมชลฯ อำเภอ/จังหวัด
11	โครงการขุดลอกคลองไม้ หมู่ที่ 4	เพื่อขุดลอกลำห้วยที่ต้นเงินและกักเก็บน้ำและกักเก็บน้ำสำหรับทำการเกษตร	กว้าง 40.00 เมตร ยาว 950.00 เมตร ลึกเฉลี่ย 1.00 เมตร	1,481,000	1,481,000	1,481,000	1,481,000	1,481,000	ร้อยละ 90 ของครัวเรือนมีน้ำใช้อุปโภค-บริโภคและทำการเกษตรเพียงพอ	ประชาชนมีน้ำสำหรับใช้ทำการเกษตรได้เพียงพอและทั่วถึง	กองช่าง /อบจ./กรม กรมทรัพย์ฯ/กรมชลฯ อำเภอ/จังหวัด
12	โครงการขุดลอกลำห้วยน้ำเค็ม จากประทาว- ลำห้วยหัว (โรงสีชุมชน) หมู่ที่ 7	เพื่อขุดลอกลำห้วยกักเก็บน้ำและส่งน้ำเข้าพื้นที่การเกษตรได้สะดวกประชาชนมีน้ำสำหรับใช้ทำการเกษตรเพียงพอทั่วถึง	ขนาดกว้าง 30.00 เมตร ยาว 2,000.00 เมตร ลึกเฉลี่ย 1.00 เมตร	1,101,000	1,101,000	1,101,000	1,101,000	1,101,000	ร้อยละ 70 ของครัวเรือนมีน้ำใช้ในการเกษตรเพียงพอ	ประชาชนมีน้ำสำหรับใช้ทำการเกษตรได้เพียงพอและทั่วถึง	กองช่าง /อบจ./กรม กรมทรัพย์ฯ/กรมชลฯ อำเภอ/จังหวัด
13	โครงการขุดลอกลำห้วยหัว หมู่ที่ 6	เพื่อฟื้นฟูแหล่งน้ำไม่ให้ต้นเงิน ป้องกันและแก้ไขปัญหาอุทกภัย หรือภัยแล้ง	ความยาว 1,105.00 เมตร กว้าง 30.00 เมตร ลึกเฉลี่ย 2.50 เมตร	-	-	3,440,650	3,440,650	3,440,650	ร้อยละ 80 ของครัวเรือนมีน้ำใช้ในการเกษตรเพียงพอ	ประชาชนมีน้ำสำหรับใช้ทำการเกษตรได้เพียงพอและทั่วถึง	กองช่าง /อบจ./กรม กรมทรัพย์ฯ/กรมชลฯ อำเภอ/จังหวัด
14	โครงการขุดลอกลำห้วยหัว หมู่ที่ 8	เพื่อฟื้นฟูแหล่งน้ำไม่ให้ต้นเงิน ป้องกันและแก้ไขปัญหาอุทกภัย หรือภัยแล้ง	ความยาว 3,420.00 เมตร กว้าง 30.00 เมตร ลึกเฉลี่ย 2.50 เมตร	-	-	10,675,000	10,675,000	10,675,000	ร้อยละ 80 ของครัวเรือนมีน้ำใช้ในการเกษตรเพียงพอ	ประชาชนมีน้ำสำหรับใช้ทำการเกษตรได้เพียงพอและทั่วถึง	กองช่าง /อบจ./กรม กรมทรัพย์ฯ/กรมชลฯ อำเภอ/จังหวัด
15	โครงการขุดลอกลำห้วยหัว หมู่ที่ 5	เพื่อฟื้นฟูแหล่งน้ำไม่ให้ต้นเงิน ป้องกันและแก้ไขปัญหาอุทกภัย หรือภัยแล้ง	ความยาว 839.00 เมตร กว้าง 30.00 เมตร ลึกเฉลี่ย 2.50 เมตร	-	-	2,609,400	2,609,400	2,609,400	ร้อยละ 80 ของครัวเรือนมีน้ำใช้ในการเกษตรเพียงพอ	ประชาชนมีน้ำสำหรับใช้ทำการเกษตรได้เพียงพอและทั่วถึง	กองช่าง /อบจ./กรม กรมทรัพย์ฯ/กรมชลฯ อำเภอ/จังหวัด
16	โครงการขุดลอกลำห้วยหัว หมู่ที่ 9	เพื่อฟื้นฟูแหล่งน้ำไม่ให้ต้นเงิน ป้องกันและแก้ไขปัญหาอุทกภัย หรือภัยแล้ง	ความยาว 1,700.00 เมตร กว้าง 30.00 เมตร ลึกเฉลี่ย 2.50 เมตร	-	-	5,300,000	5,300,000	5,300,000	ร้อยละ 80 ของครัวเรือนมีน้ำใช้ในการเกษตรเพียงพอ	ประชาชนมีน้ำสำหรับใช้ทำการเกษตรได้เพียงพอและทั่วถึง	กองช่าง /อบจ./กรม กรมทรัพย์ฯ/กรมชลฯ อำเภอ/จังหวัด
17	โครงการขุดลอกลำห้วยหัว หมู่ที่ 2	เพื่อฟื้นฟูแหล่งน้ำไม่ให้ต้นเงิน ป้องกันและแก้ไขปัญหาอุทกภัย หรือภัยแล้ง	ความยาว 2,560.00 เมตร กว้าง 30.00 เมตร ลึกเฉลี่ยจากเดิม 2.50 เมตร	-	-	7,987,500	7,987,500	7,987,500	ร้อยละ 80 ของครัวเรือนมีน้ำใช้ในการเกษตรเพียงพอ	ประชาชนมีน้ำสำหรับใช้ทำการเกษตรได้เพียงพอและทั่วถึง	กองช่าง /อบจ./กรม กรมทรัพย์ฯ/กรมชลฯ อำเภอ/จังหวัด

18	โครงการขุดลอกลำห้วยระยะเร่ง หมู่ที่ 10	เพื่อฟื้นฟูแหล่งน้ำไม่ให้น้ำขุ่น ป้องกัน และแก้ไขปัญหาลูกทกภัย หรือภัยแล้ง	ความยาว 2,460.00 เมตร กว้าง 25.00 เมตร ลึกเฉลี่ยจากเดิม 3.00 เมตร	-	-	6,999,300	6,999,300	6,999,300	ร้อยละ 80 ของครัวเรือน มีน้ำใช้ในการเกษตร เพียงพอ	ประชาชนมีน้ำสำหรับ ใช้ทำการเกษตรได้เพียง พอและทั่วถึง	กองช่าง /อบจ./กรม กรมทรัพย์ฯ/กรมชลฯ อำเภอ/จังหวัด
19	โครงการทางน้ำผ่าน คลส. ฝายตาเทา หมู่ที่ 11	เพื่อให้เกษตรกรได้รับน้ำเพื่อ ทำการเกษตรได้ทั่วถึง	กว้าง 4.00 เมตร ยาว 30.00 เมตร	800,000	800,000	800,000	800,000	800,000	ร้อยละ 80 เกษตรกร มีน้ำเพียงพอทำการ เกษตร	เกษตรกรได้รับน้ำทั่วถึง และเพียงพอทำการ เกษตร	กองช่าง /อบจ./กรม กรมทรัพย์ฯ/กรมชลฯ อำเภอ/จังหวัด
20	โครงการขุดลอกลำห้วย หนองจาง จากนายนายม ถึงนายนายแยม หมู่ที่ 12	เพื่อขุดลอกลำห้วยที่ตื้นเขินให้ระบาย น้ำเข้าพื้นที่การเกษตรได้สะดวก	ขนาดกว้าง 33.00 เมตร ยาว 160.00 เมตร ลึกเฉลี่ย 3.00 เมตร	2,000,000	2,000,000	2,000,000	2,000,000	2,000,000	ร้อยละ 80 ของครัวเรือน มีน้ำใช้ในการเกษตร เพียงพอ	ประชาชนมีน้ำสำหรับ ใช้ทำการเกษตรได้เพียง พอและทั่วถึง	กองช่าง /อบจ./กรม กรมทรัพย์ฯ/กรมชลฯ อำเภอ/จังหวัด
21	โครงการปรับปรุงคลองส่งน้ำคาด คอนกรีตสายลำห้วยหัว - กุดแหลม	เพื่อปรับปรุงคลองส่งน้ำที่ตื้นเขินให้ระบา น้ำเข้าพื้นที่การเกษตรได้สะดวกประชาชน มีน้ำสำหรับใช้ทำการเกษตรเพียงพอทั่วถึง	ขนาดกว้าง 3.00 เมตร ลึก 2.00 เมตร ยาว 2,268.00 เมตร	-	-	11,340,000	11,340,000	11,340,000	ร้อยละ 80 ของครัวเรือน มีน้ำใช้ในการเกษตร เพียงพอ	ประชาชนมีน้ำสำหรับ ใช้ทำการเกษตรได้เพียง พอและทั่วถึง	กองช่าง /อบจ./กรม กรมทรัพย์ฯ/กรมชลฯ อำเภอ/จังหวัด
22	โครงการปรับปรุงคลองส่งน้ำคาด คอนกรีตสายกุดแหลม - หนองโสก	เพื่อปรับปรุงคลองส่งน้ำที่ตื้นเขินให้ระบา น้ำเข้าพื้นที่การเกษตรได้สะดวกประชาชน มีน้ำสำหรับใช้ทำการเกษตรเพียงพอทั่วถึง	ขนาดกว้าง 2.00 เมตร ลึก 2.00 เมตร ยาว 1,439.00 เมตร	-	-	7,195,000	7,195,000	7,195,000	ร้อยละ 80 ของครัวเรือน มีน้ำใช้ในการเกษตร เพียงพอ	ประชาชนมีน้ำสำหรับ ใช้ทำการเกษตรได้เพียง พอและทั่วถึง	กองช่าง /อบจ./กรม กรมทรัพย์ฯ/กรมชลฯ อำเภอ/จังหวัด
23	โครงการปรับปรุงคลองส่งน้ำคาด คอนกรีตสายหนองโคก - หนองทองกลาง	เพื่อปรับปรุงคลองส่งน้ำที่ตื้นเขินให้ระบา น้ำเข้าพื้นที่การเกษตรได้สะดวกประชาชน มีน้ำสำหรับใช้ทำการเกษตรเพียงพอทั่วถึง	ขนาดกว้าง 2.00 เมตร ลึก 2.00 เมตร ยาว 2,147.00 เมตร	-	-	10,735,000	10,735,000	10,735,000	ร้อยละ 80 ของครัวเรือน มีน้ำใช้ในการเกษตร เพียงพอ	ประชาชนมีน้ำสำหรับ ใช้ทำการเกษตรได้เพียง พอและทั่วถึง	กองช่าง /อบจ./กรม กรมทรัพย์ฯ/กรมชลฯ อำเภอ/จังหวัด
24	โครงการปรับปรุงคลองส่งน้ำคาด คอนกรีตสายบ่อไต้ - คลองเทา	เพื่อปรับปรุงคลองส่งน้ำที่ตื้นเขินให้ระบา น้ำเข้าพื้นที่การเกษตรได้สะดวกประชาชน มีน้ำสำหรับใช้ทำการเกษตรเพียงพอทั่วถึง	ขนาดกว้าง 3.00 เมตร ลึก 2.00 เมตร ยาว 2,446.00 เมตร	-	-	12,230,000	12,230,000	12,230,000	ร้อยละ 80 ของครัวเรือน มีน้ำใช้ในการเกษตร เพียงพอ	ประชาชนมีน้ำสำหรับ ใช้ทำการเกษตรได้เพียง พอและทั่วถึง	กองช่าง /อบจ./กรม กรมทรัพย์ฯ/กรมชลฯ อำเภอ/จังหวัด
25	โครงการขุดลอกบ่อไต้	เพื่อขุดลอกลำห้วยที่ตื้นเขินและกักเก็บน้ำ และกักเก็บน้ำสำหรับทำการเกษตร	ขนาดกว้าง 62.00 เมตร ยาว 260.00 เมตร ลึก 2.00 เมตร	-	-	2,000,000	2,000,000	2,000,000	ร้อยละ 80 ของครัวเรือน มีน้ำใช้ในการเกษตร เพียงพอ	ประชาชนมีน้ำสำหรับ ใช้ทำการเกษตรได้เพียง พอและทั่วถึง	กองช่าง /อบจ./กรม กรมทรัพย์ฯ/กรมชลฯ อำเภอ/จังหวัด
รวม	25 โครงการ	-	-	27,853,000	27,853,000	111,114,850	111,114,850	111,114,850	-	-	

ส่วนที่ 4 การติดตามและประเมินผล

1. การติดตามและประเมินผลยุทธศาสตร์

1.1 ยุทธศาสตร์การพัฒนา

1.1.1 องค์การบริหารส่วนตำบลบึงคล้า ได้กำหนดยุทธศาสตร์และแนวทางการพัฒนาขององค์การบริหารส่วนตำบลบึงคล้าซึ่งแสดงถึงวิสัยทัศน์พันธกิจและจุดมุ่งหมายเพื่อการพัฒนาในอนาคตโดยสอดคล้องกับแผนพัฒนาเศรษฐกิจและสังคมแห่งชาติแผนการบริหารราชการแผ่นดินยุทธศาสตร์การพัฒนาจังหวัด ยุทธศาสตร์อำเภอและแผนชุมชนตำบลบึงคล้า

1.1.2 แผนยุทธศาสตร์การพัฒนางค์การบริหารส่วนตำบลบึงคล้า ได้กำหนดยุทธศาสตร์ประกอบด้วยยุทธศาสตร์ที่ 1 ยุทธศาสตร์การพัฒนาด้านโครงสร้างพื้นฐาน สาธารณูปโภค-สาธารณูปการ
 ยุทธศาสตร์ที่ 2 ยุทธศาสตร์การพัฒนาด้านการพัฒนาแหล่งน้ำอุปโภค-บริโภค และการเกษตร
 ยุทธศาสตร์ที่ 3 ยุทธศาสตร์การพัฒนาด้านการพัฒนาคุณภาพชีวิต สังคม และสาธารณสุข
 ยุทธศาสตร์ที่ 4 ยุทธศาสตร์การพัฒนาด้านการพัฒนาเศรษฐกิจ รายได้และภูมิปัญญาท้องถิ่น
 ยุทธศาสตร์ที่ 5 ยุทธศาสตร์การพัฒนาด้านการพัฒนาการศึกษา ศาสนา ประเพณีวัฒนธรรมและภูมิปัญญาท้องถิ่น
 ยุทธศาสตร์ที่ 6 ยุทธศาสตร์การพัฒนาด้านทรัพยากรธรรมชาติและสิ่งแวดล้อม
 ยุทธศาสตร์ที่ 7 ยุทธศาสตร์การพัฒนาด้านการบริหารจัดการองค์กรและการปกครองที่ดี

มีประสิทธิภาพ

2) พันธกิจ

พันธกิจ ได้กำหนดพันธกิจที่สอดคล้องกับยุทธศาสตร์การพัฒนางค์การบริหารส่วนตำบลบึงคล้าประกอบด้วย 7 พันธกิจ และนำไปสู่เป้าประสงค์และแนวทางการพัฒนาในพื้นที่ พันธกิจมีความสอดคล้องกับยุทธศาสตร์การพัฒนาและนำไปสู่เป้าประสงค์และแนวทางการพัฒนา ดังนี้

พันธกิจที่ 1 พัฒนาขีดความสามารถโครงสร้างพื้นฐานด้านสาธารณูปโภค – สาธารณูปการอย่างมีประสิทธิภาพและยั่งยืน

ความเชื่อมโยงสอดคล้อง กับยุทธศาสตร์จังหวัดชัยภูมิ : ยุทธศาสตร์ที่ 1 พัฒนาขีดความสามารถในการผลิตการจัดการสินค้าและบริการสร้างมูลค่าเพิ่มอย่างมีประสิทธิภาพและยั่งยืนและสอดคล้องเชื่อมโยงกับ ยุทธศาสตร์ อปท. ในเขตจังหวัด : ยุทธศาสตร์ที่ 6 การพัฒนาโครงสร้างพื้นฐานเพื่อรองรับการเป็นศูนย์กลางทางการตลาดและการเชื่อมโยงสู่ประเทศในประชาคมอาเซียน

พันธกิจที่ 2 พัฒนาปรับปรุงแหล่งน้ำอุปโภค – บริโภค และทำการเกษตรให้เพียงพอต่อความต้องการของประชาชน

ความเชื่อมโยงสอดคล้องกับยุทธศาสตร์จังหวัดชัยภูมิ : ยุทธศาสตร์ที่ 1 พัฒนาขีดความสามารถในการผลิตการจัดการสินค้าและบริการสร้างมูลค่าเพิ่มอย่างมีประสิทธิภาพและยั่งยืนและสอดคล้องเชื่อมโยงกับ ยุทธศาสตร์ อปท. ในเขตจังหวัด : ยุทธศาสตร์ที่ 6 การพัฒนาโครงสร้างพื้นฐานเพื่อรองรับการเป็นศูนย์กลางทางการตลาดและการเชื่อมโยงสู่ประเทศในประชาคมอาเซียน

พันธกิจที่ 3 พัฒนาคุณภาพชีวิต การสาธารณสุข และความเป็นอยู่ที่ดีของประชาชนตามหลักปรัชญาเศรษฐกิจพอเพียง

ความเชื่อมโยงสอดคล้องกับยุทธศาสตร์จังหวัดชัยภูมิ : ยุทธศาสตร์ที่ 4 พัฒนาสังคมและคุณภาพชีวิตตามหลักปรัชญาเศรษฐกิจพอเพียงและเชื่อมโยงสอดคล้องกับ ยุทธศาสตร์ อปท.ในเขตจังหวัด : ยุทธศาสตร์ที่ 2 พัฒนาสังคมและคุณภาพชีวิตตามหลักปรัชญาเศรษฐกิจพอเพียง

พันธกิจที่ 4 ส่งเสริมการประกอบอาชีพหลัก อาชีพเสริม พัฒนาเพิ่มมูลค่าผลิตภัณฑ์ให้ได้มาตรฐาน เสริมสร้างภูมิปัญญาท้องถิ่นของชุมชนประกอบด้วย ส่งเสริมการประกอบอาชีพหลัก อาชีพเสริม พัฒนาเพิ่มมูลค่าผลิตภัณฑ์ให้ได้มาตรฐานเสริมสร้างภูมิปัญญาท้องถิ่นของชุมชน

ความเชื่อมโยงสอดคล้องกับยุทธศาสตร์จังหวัดชัยภูมิ : ยุทธศาสตร์ที่ 4 พัฒนาสังคมและคุณภาพชีวิตตามหลักปรัชญาเศรษฐกิจพอเพียง และสอดคล้องเชื่อมโยงกับยุทธศาสตร์ อปท.ในเขตจังหวัด : ยุทธศาสตร์ที่ 2 พัฒนาสังคมและคุณภาพชีวิตตามหลักปรัชญาเศรษฐกิจพอเพียง

พันธกิจที่ 5 ส่งเสริมพัฒนาการศึกษา ศาสนา ประเพณี วัฒนธรรมและภูมิปัญญาท้องถิ่นและการท่องเที่ยวให้มีเอกลักษณ์ที่โดดเด่น

ความเชื่อมโยงสอดคล้องกับยุทธศาสตร์จังหวัดชัยภูมิ : ยุทธศาสตร์ที่ 4 พัฒนาสังคมและคุณภาพชีวิตตามหลักปรัชญาเศรษฐกิจพอเพียงและสอดคล้องเชื่อมโยงกับยุทธศาสตร์ อปท. ในเขตจังหวัด : ยุทธศาสตร์ที่ 1 การพัฒนาคนและสังคมที่มีคุณภาพ

พันธกิจที่ 6 พัฒนาและเพิ่มประสิทธิภาพในการบริหารจัดการทรัพยากรธรรมชาติและสิ่งแวดล้อมที่ดีให้เป็นที่น่าอยู่

ความเชื่อมโยงสอดคล้องกับยุทธศาสตร์จังหวัดชัยภูมิ : ยุทธศาสตร์ที่ 3 การบริหารจัดการทรัพยากรธรรมชาติและสิ่งแวดล้อมแบบมีส่วนร่วมอย่างยั่งยืน และเชื่อมโยงสอดคล้องกับยุทธศาสตร์ อปท.ในเขตจังหวัด : ยุทธศาสตร์ที่ 7 การบริหารจัดการทรัพยากรธรรมชาติและสิ่งแวดล้อมแบบมีส่วนร่วมอย่างยั่งยืน

พันธกิจที่ 7 พัฒนาระบบบริหารจัดการองค์กรให้มีประสิทธิภาพในการให้บริการประชาชนและเตรียมความพร้อมเข้าสู่ประชาคมอาเซียน

ความเชื่อมโยงสอดคล้องกับยุทธศาสตร์จังหวัดชัยภูมิ : ยุทธศาสตร์ที่ 3 พัฒนาสังคมและคุณภาพชีวิตตามหลักปรัชญาเศรษฐกิจพอเพียงและเชื่อมโยงสอดคล้องกับยุทธศาสตร์ อปท. ในเขตจังหวัด : ยุทธศาสตร์ที่ 8 การบริหารกิจการบ้านเมืองที่ดีมีประสิทธิภาพ

3) จุดมุ่งหมายเพื่อการพัฒนาในอนาคต ประกอบด้วย

จุดมุ่งหมายที่ 1 ด้านโครงสร้างพื้นฐานสาธารณูปโภค – สาธารณูปการ

1. การเชื่อมโยงเส้นทางคมนาคมที่สะดวกขึ้น
2. การปรับปรุงบำรุงรักษาทางสะดวกรวดเร็วในการสัญจร
3. การสาธารณูปโภค – สาธารณูปการที่เพียงพอที่เพียงพอครอบคลุมทั่วถึง

จุดมุ่งหมายที่ 2 ด้านแหล่งน้ำอุปโภค – บริโภคและการเกษตร

1. พัฒนาแหล่งกักเก็บน้ำและระบบส่งน้ำให้มีมาตรฐาน
2. จัดหาแหล่งน้ำให้เพียงพอต่อความต้องการ
3. ผลผลิตทางการเกษตรเพิ่มขึ้น

- จุดมุ่งหมายที่ 3 การพัฒนาคุณภาพชีวิต สังคม และความเป็นอยู่ของประชาชนให้เข้มแข็งและยั่งยืน**
1. ประชาชนและชุมชนมีความเข้มแข็งพึ่งพาตนเองได้
 2. ชุมชนมีความปลอดภัยในชีวิตและทรัพย์สิน
 3. ชุมชนและสังคมมีความสุขได้รับการศึกษาสุขภาพดีถ้วนหน้าปัญหาด้านยาเสพติดลดลง
 4. ประชาชนดำรงชีวิตตามหลักปรัชญาเศรษฐกิจพอเพียง อยู่ดี มีสุข พึ่งตนเองได้
- จุดมุ่งหมายที่ 4 การพัฒนาเศรษฐกิจ รายได้และภูมิปัญญาท้องถิ่น**
1. ชุมชนมีความเข้มแข็งพึ่งพาตนเองได้
 2. ประชาชน มีอาชีพเสริม เพิ่มรายได้
 3. ลดค่าใช้จ่ายในครัวเรือน
- จุดมุ่งหมายที่ 5 การพัฒนาการศึกษา ศาสนา ประเพณีวัฒนธรรมและการท่องเที่ยว**
1. เด็ก เยาวชน และประชาชนได้รับการศึกษาที่มีคุณภาพมากขึ้น
 2. ศาสนา ศิลปวัฒนธรรม และภูมิปัญญาท้องถิ่น ได้รับการสืบสานอย่างมีคุณค่า
- จุดมุ่งหมายที่ 6 การบริหารจัดการทรัพยากรธรรมชาติและสิ่งแวดล้อมแบบมีส่วนร่วม**
1. ทรัพยากรธรรมชาติได้รับการบริหารจัดการให้มีความสมดุลอย่างยั่งยืน
 2. ปัญหาปริมาณขยะชุมชนลดลง
- จุดมุ่งหมายที่ 7 การบริหารจัดการองค์กรและการปกครองบ้านเมืองที่ดีมีประสิทธิภาพ**
1. ประชาชนมีความพึงพอใจต่อผลงานการให้บริการขององค์กรปกครองส่วนท้องถิ่น
 2. บุคลากรองค์กรปกครองส่วนท้องถิ่นมีขีดความสามารถในการให้บริการ
 3. ภาคประชาชนมีส่วนร่วมในการบริหารจัดการองค์กรปกครองส่วนท้องถิ่น
 4. ชุมชนมีความเข้มแข็ง มีความปลอดภัยในชีวิตและทรัพย์สิน

4) แนวทางการพัฒนาท้องถิ่น

แนวทางการพัฒนา เป็นเข็มทิศหรือเส้นทางที่จะนำไปเกิดทิศทางที่ชัดเจนว่าองค์กรบริหารส่วนตำบลปทุมคล้า จะมีแนวทางการพัฒนาท้องถิ่นให้สอดคล้องกับวิสัยทัศน์ พันธกิจ และเป้าประสงค์ ซึ่งได้กำหนดแนวทางการพัฒนาที่สอดคล้องและเกิดความเชื่อมโยงกันคือจะต้องสอดคล้องเชื่อมโยงกับแนวทางการพัฒนาของยุทธศาสตร์การพัฒนาจังหวัด กับยุทธศาสตร์การพัฒนาของ อปท.ในเขตจังหวัดประกอบด้วย

แนวทางการพัฒนาที่ 1 การพัฒนาโครงสร้างพื้นฐานสาธารณูปโภคสาธารณูปการ

1. พัฒนาด้านการคมนาคม สาธารณูปโภคสาธารณูปการในพื้นที่อย่างมีประสิทธิภาพ
2. ก่อสร้างปรับปรุงซ่อมแซม บำรุงรักษา ถนน ไฟฟ้า ประปา สะพาน
3. ส่งเสริมการพัฒนาความเชื่อมโยงของเส้นทางคมนาคมในท้องถิ่นให้เชื่อมต่อภายใน

แนวทางการพัฒนาที่ 2 การพัฒนาแหล่งน้ำอุปโภค-บริโภค และการเกษตร

1. การพัฒนาบำรุงแหล่งกักเก็บน้ำ ขุดลอกแหล่งน้ำและจัดหาแหล่งน้ำอุปโภครวมทั้งระบบส่งน้ำเข้าสู่พื้นที่การเกษตร
2. ส่งเสริมการเพิ่มประสิทธิภาพผลผลิตทางการเกษตร
3. ส่งเสริมการมีส่วนร่วมของภาครัฐ เอกชน และท้องถิ่นในการจัดให้มีแหล่งน้ำขนาดใหญ่และแหล่งน้ำชุมชน เพื่อเพิ่มปริมาณและรองรับการใช้น้ำทำการเกษตรอย่างเพียงพอ

แนวทางการพัฒนาที่ 3 การพัฒนาคุณภาพชีวิตสังคม และและความเป็นอยู่ของประชาชนให้เข้มแข็งยั่งยืน

1. สร้างชุมชนเข้มแข็ง ให้มีส่วนร่วมในการแก้ปัญหาอาชญากรรมและยาเสพติดในพื้นที่
2. ส่งเสริมพัฒนาคุณภาพชีวิต เด็ก สตรี ผู้สูงอายุ ผู้ด้อยโอกาส ผู้พิการ ผู้ป่วยเอดส์
3. พัฒนาเฝ้าระวังป้องกันและควบคุมโรครวมทั้งการดูแลสุขภาพของคนในชุมชน
4. ส่งเสริมและสนับสนุนให้ประชาชนดำรงชีวิตตามหลักปรัชญาเศรษฐกิจพอเพียง

แนวทางการพัฒนาที่ 4 การพัฒนาเศรษฐกิจรายได้และภูมิปัญญาท้องถิ่น

1. พัฒนาด้านการส่งเสริมอาชีพ สร้างงาน สร้างรายได้ พัฒนาความรู้ ทักษะในการประกอบอาชีพ และพัฒนาภูมิปัญญาท้องถิ่นของชุมชน
2. ยกระดับมาตรฐานผลิตภัณฑ์ชุมชนให้มีมูลค่าโดยใช้แนวความคิดเศรษฐกิจสร้างสรรค์เพิ่มรายได้ให้กับประชาชน
3. ส่งเสริมพัฒนาอาชีพก่อให้เกิดรายได้เสริมในครัวเรือน
4. ส่งเสริมการพัฒนาขีดความสามารถของเยาวชนและแรงงานฝีมือในท้องถิ่นให้มีขีดความสามารถพร้อมรองรับการก้าวสู่ประชาคมอาเซียน

แนวทางการพัฒนาที่ 5 การพัฒนาการศึกษา ศาสนา ประเพณีและวัฒนธรรมและการท่องเที่ยว

1. พัฒนาคุณภาพมาตรฐานการศึกษาในระดับก่อนวัยเรียนและส่งเสริมด้านโภชนาการและการนำเทคโนโลยีสารสนเทศมาใช้ในการจัดการศึกษาพร้อมทั้งสร้างเครือข่ายร่วมกับชุมชน
2. ส่งเสริมกิจกรรมทางศาสนา ประเพณีและวัฒนธรรมท้องถิ่น
3. ส่งเสริมการมีส่วนร่วมของประชาชน และปราชญ์ชาวบ้านในการอนุรักษ์ศิลปวัฒนธรรมและภูมิปัญญาท้องถิ่น
4. พัฒนาแหล่งท่องเที่ยวให้มีภูมิทัศน์ที่โดดเด่นเป็นเอกลักษณ์และประชาสัมพันธ์ดึงดูดนักท่องเที่ยว

แนวทางการพัฒนาที่ 6 การพัฒนาด้านทรัพยากรธรรมชาติและสิ่งแวดล้อม

1. การอนุรักษ์ฟื้นฟูป่าชุมชนให้มีจำนวนเพิ่มขึ้น
2. การนำเทคโนโลยีบริหารจัดการขยะมูลฝอยให้มีคุณภาพและเพิ่มมูลค่าทางเศรษฐกิจของท้องถิ่น

แนวทางการพัฒนาที่ 7 การบริหารจัดการองค์กรและการปกครองที่ดีมีประสิทธิภาพ

1. ปรับปรุงระบบการให้บริการในลักษณะการลดขั้นตอนการทำงานและพัฒนาให้มีการให้บริการแบบเบ็ดเสร็จ (One Stop Service)
2. นำเทคโนโลยีที่ทันสมัยมาสนับสนุนการตัดสินใจด้านการบริหารและการให้บริการ
3. ส่งเสริมให้มีกระบวนการการมีส่วนร่วมระหว่างภาครัฐและภาคประชาชนในการบริหารท้องถิ่น
4. ส่งเสริมสนับสนุนให้ชุมชนมีความเข้มแข็งเฝ้าระวังการระบาดของยาเสพติดและปัญหาอาชญากรรมในพื้นที่
5. ส่งเสริมการสร้างทัศนคติที่ดีในการปฏิบัติงานต่อองค์กรให้กับบุคลากรในองค์กร
6. พัฒนาบุคลากรให้มีความสามารถด้านภาษาองรับการก้าวสู่ประชาคมอาเซียน

5) เป้าประสงค์

เป้าประสงค์ มีความสำคัญเป็นอย่างยิ่งเพื่อนำไปสู่จุดมุ่งหมายเพื่อการพัฒนาท้องถิ่น (goals) เป็นกรอบในการกำหนดตัวชี้วัด (KPIs) และจะนำไปสู่เป้าหมาย (targets) เพื่อส่งผลให้เกิดแนวทางการพัฒนาท้องถิ่น โดยได้กำหนดเป้าประสงค์ไว้ 21 เป้าประสงค์มีความสอดคล้องทั้งวิสัยทัศน์ พันธกิจ และแนวทางการพัฒนาท้องถิ่น

1. การเชื่อมโยงเส้นทางคมนาคมที่สะดวกขึ้น
2. การปรับปรุงบำรุงรักษาทางสะดวกรวดเร็วในการสัญจร
3. การสาธารณสุขปกเษก – สาธารณูปการที่เพียงพอที่เพียงพอครอบคลุมทั่วถึง
4. พัฒนาแหล่งกักเก็บน้ำและระบบส่งน้ำให้มีมาตรฐาน
5. จัดหาแหล่งน้ำให้เพียงพอต่อความต้องการ
6. ผลผลิตทางการเกษตรเพิ่มขึ้น
7. ประชาชนและชุมชนมีความเข้มแข็งพึ่งพาตนเองได้
8. ชุมชนมีความปลอดภัยในชีวิตและทรัพย์สิน
9. ชุมชนและสังคมมีความสุขได้รับการศึกษา สุขภาพดีถ้วนหน้า ปัญหาด้านยาเสพติดลดลง
10. ประชาชนดำรงชีวิตตามหลักปรัชญาเศรษฐกิจพอเพียง อยู่ดีมีสุข พึ่งตนเองได้
11. ชุมชนมีความเข้มแข็งพึ่งพาตนเองได้
12. ประชาชน มีอาชีพเสริม เพิ่มรายได้
13. ลดค่าใช้จ่ายเพิ่มรายได้ในครัวเรือน
14. เด็ก เยาวชน และประชาชนได้รับการศึกษาที่มีคุณภาพมากขึ้น
15. ศาสนา ศิลปวัฒนธรรม และภูมิปัญญาท้องถิ่น ได้รับการสืบสานอย่างมีคุณค่า
16. มีพื้นที่ป่าสีเขียวเพิ่มขึ้น
17. ปัญหาปริมาณขยะชุมชนลดลง
18. ประชาชนมีความพึงพอใจต่อผลงานการให้บริการขององค์การบริหารส่วนตำบลบุงคล้า
19. บุคลากรองค์กรปกครองส่วนท้องถิ่นมีขีดความสามารถในการให้บริการ
20. ภาคประชาชนมีส่วนร่วมในการบริหารจัดการองค์กรปกครองส่วนท้องถิ่น
21. ชุมชนมีความเข้มแข็ง มีความปลอดภัยในชีวิตและทรัพย์สิน

6) วิสัยทัศน์

1. วิสัยทัศน์ในการพัฒนาท้องถิ่น

วิสัยทัศน์ องค์การบริหารส่วนตำบลบุงคล้า ได้กำหนดวิสัยทัศน์ไว้ว่า “ เป็นตำบลน่าอยู่ ประชาชนอยู่ดี มีสุขด้วยการบริหารจัดการระบบการพัฒนาท้องถิ่นที่ได้มาตรฐาน โดยการมีส่วนร่วมของประชาชน ” ซึ่งมีเนื้อหาครอบคลุมที่แสดงให้เห็นถึงการขับเคลื่อนการพัฒนาเพื่อให้เกิดผลสัมฤทธิ์ บรรลุทั้งประสิทธิภาพและประสิทธิผลซึ่งเกิดจากการกำหนดยุทธศาสตร์ขององค์การบริหารส่วนตำบลบุงคล้า ที่สอดคล้องกับยุทธศาสตร์จังหวัดชัยภูมิ ยุทธศาสตร์การพัฒนาขององค์กรปกครองส่วนท้องถิ่นในเขตจังหวัด และสอดคล้องกับพันธกิจ เป้าประสงค์ และแนวทางการพัฒนาสอดคล้องกันและเชื่อมโยง

1.1 กรอบและแนวทางในการติดตามและประเมินผล

การติดตามและประเมินผลแผนพัฒนาท้องถิ่น เป็นการติดตามและประเมินผลความสอดคล้องและความสำเร็จของแผนยุทธศาสตร์การพัฒนาขององค์กรปกครองส่วนท้องถิ่น และการติดตามและประเมินผล โครงการพัฒนาที่องค์กรปกครองส่วนท้องถิ่นได้ดำเนินการตามแผนดำเนินงานว่าเป็นไปตามเป้าหมายการพัฒนาที่สอดคล้องกับพันธกิจ ซึ่งสามารถนำไปสู่การบรรลุวิสัยทัศน์ที่องค์กรปกครองส่วนท้องถิ่นกำหนดหรือไม่ และโครงการพัฒนานั้นประสบความสำเร็จตามกรอบการประเมินในระดับใดโดยมีขั้นตอนดังนี้

ขั้นตอนที่ 1 คณะกรรมการติดตามและประเมินผลแผนพัฒนาองค์การบริหารส่วนตำบลกำหนดกรอบ แนวทาง และวิธีการในการติดตามและประเมินผลแผนยุทธศาสตร์การพัฒนาขององค์กรปกครองส่วนท้องถิ่น และประเมินผลโครงการพัฒนาขององค์กรปกครองส่วนท้องถิ่น ดังนี้

1.1 การกำหนดกรอบ แนวทาง และวิธีการติดตามและประเมินผลแผนกำหนดแนวทางการติดตามและประเมินผลแผนยุทธศาสตร์การพัฒนาขององค์กรปกครองส่วนท้องถิ่น ดังนี้

1. ความสอดคล้องของยุทธศาสตร์ แผน และกลยุทธ์ที่กำหนด
2. ความเพียงพอของทรัพยากรเพื่อดำเนินกิจกรรมของหน่วยงาน
3. ความก้าวหน้าของกิจกรรมที่กำหนดไว้ตามแผนโดยมีการติดตามผล
4. ประสิทธิภาพ เป็นการศึกษาความสัมพันธ์ระหว่างผลผลิตกับทรัพยากรที่ใช้ในการประเมินประสิทธิภาพ
5. ประสิทธิภาพ เป็นการศึกษาผลที่ได้รับ
6. ผลลัพธ์และผลผลิต เป็นการศึกษาประเมินผลประโยชน์ที่เกิดจากการทำกิจกรรมที่มีต่อกลุ่มเป้าหมายที่ได้รับบริการ และการประเมินผลผลิตที่เกิดขึ้นจากกิจกรรม
7. การประเมินผลกระทบ เป็นการศึกษาผลที่ได้รับรวมยอด

คณะกรรมการติดตามและประเมินผลแผนพัฒนาท้องถิ่นอาจนำแนวทางทั้งหมดที่กำหนดมาใช้ หรืออาจเลือกใช้ในบางแนวทางในการติดตามและประเมินผลแผนยุทธศาสตร์การพัฒนาขององค์กรปกครองส่วนท้องถิ่นได้ โดยอย่างน้อยต้องสามารถประเมินความสอดคล้องและความสามารถวัดความสำเร็จหรือความก้าวหน้าของแผนยุทธศาสตร์การพัฒนาขององค์กรปกครองส่วนท้องถิ่นได้ ทั้งนี้ ขึ้นอยู่กับคณะกรรมการฯ จะพิจารณา

1.2 การกำหนดกรอบแนวทางและวิธีการในการติดตามและประเมินผลโครงการพัฒนาตามแผนยุทธศาสตร์การพัฒนาขององค์กรปกครองส่วนท้องถิ่นอาจกำหนดแนวทาง ดังนี้

1. การประเมินผลกระบวนการหรือการประเมินประสิทธิภาพ
2. การประเมินผลโครงการหรือการประเมินประสิทธิผล
3. การประเมินผลกระทบ

ขั้นตอนที่ 2 คณะกรรมการติดตามและประเมินผลแผนพัฒนาท้องถิ่นดำเนินการติดตามและประเมินผลแผนยุทธศาสตร์การพัฒนาขององค์กรปกครองส่วนท้องถิ่น ตามกรอบแนวทางและวิธีการที่กำหนด โดยสามารถติดตามและประเมินผลได้ตลอดระยะเวลาของแผนยุทธศาสตร์การพัฒนาขององค์กรปกครองส่วนท้องถิ่น

ขั้นตอนที่ 3 คณะกรรมการติดตามและประเมินผลแผนพัฒนาท้องถิ่นดำเนินการติดตามและประเมินผลโครงการพัฒนา ตามกรอบแนวทางและวิธีที่กำหนด โดยสามารถติดตามและประเมินผลได้ตั้งแต่ก่อนเริ่มโครงการพัฒนาตามแผนดำเนินงานจนถึงสิ้นสุดโครงการ

ขั้นตอนที่ 4 รายงานและเสนอความเห็นชอบซึ่งได้จากการติดตามและประเมินผลแผนยุทธศาสตร์การพัฒนาองค์กรปกครองส่วนท้องถิ่น และผลการติดตามและประเมินโครงการพัฒนาต่อผู้บริหารท้องถิ่น เพื่อให้ผู้บริหารท้องถิ่นนำเสนอต่อสภาท้องถิ่น คณะกรรมการพัฒนาท้องถิ่น และคณะกรรมการประสานแผนพัฒนาท้องถิ่นระดับจังหวัด พร้อมประกาศผลการติดตามและประเมินผลให้ประชาชนในท้องถิ่นทราบโดยทั่วกันอย่างน้อยปีละ 1 ครั้ง

ขั้นตอนที่ 5 คณะกรรมการติดตามและประเมินผลแผนพัฒนาท้องถิ่นอาจให้ความเห็นชอบหรือข้อเสนอแนะในรายงานการติดตามและประเมินผลแผนยุทธศาสตร์การพัฒนาองค์กรปกครองส่วนท้องถิ่น และโครงการพัฒนาต่อผู้บริหารท้องถิ่น เพื่อให้ผู้บริหารท้องถิ่นเสนอต่อสภาท้องถิ่น คณะกรรมการพัฒนาท้องถิ่นและคณะกรรมการประสานแผนพัฒนาท้องถิ่นระดับจังหวัดได้

1.2 ระเบียบ วิธีการติดตามและประเมินผล

ระเบียบกระทรวงมหาดไทย ว่าด้วยการจัดทำแผนพัฒนาขององค์กรปกครองส่วนท้องถิ่น พ.ศ. 2548 หมวด 6 การติดตามและการประเมินผลแผนพัฒนา ข้อ 28, ข้อ 29, ข้อ 30 และข้อ 31

ข้อ 28 ให้ผู้บริหารท้องถิ่นแต่งตั้งคณะกรรมการติดตามและประเมินผลแผนพัฒนาท้องถิ่นประกอบด้วย

1. สมาชิกสภาท้องถิ่นที่สภาท้องถิ่นคัดเลือกจำนวนสามคน
2. ผู้แทนประชาคมท้องถิ่นที่ประชาคมท้องถิ่นคัดเลือกจำนวนสองคน
3. ผู้แทนหน่วยงานที่เกี่ยวข้องที่ผู้บริหารท้องถิ่นคัดเลือกจำนวนสองคน
4. หัวหน้าส่วนการบริหารที่คัดเลือกกันเองจำนวนสองคน
5. ผู้ทรงคุณวุฒิที่ผู้บริหารท้องถิ่นคัดเลือกจำนวนสองคน

โดยให้คณะกรรมการเลือกกรรมการหนึ่งคนทำหน้าที่ประธานคณะกรรมการ และกรรมการอีกหนึ่งคนทำหน้าที่เลขานุการของคณะกรรมการ กรรมการตามข้อ 28 ให้มีวาระอยู่ในตำแหน่งคราวละ 2 ปี และอาจได้รับการคัดเลือกอีกได้

ข้อ 29 คณะกรรมการติดตามประเมินผลแผนพัฒนาท้องถิ่นมีอำนาจหน้าที่ ดังนี้

1. กำหนดแนวทาง วิธีการในการติดตามและประเมินผลแผนพัฒนา
2. ดำเนินการติดตามและประเมินผลแผนพัฒนา
3. รายงานผลและเสนอความเห็นซึ่งได้จากการติดตามและประเมินผลแผนพัฒนาต่อผู้บริหารท้องถิ่น

เพื่อให้ผู้บริหารท้องถิ่นเสนอต่อสภาท้องถิ่น คณะกรรมการพัฒนาท้องถิ่น และประกาศผลการติดตามและประเมินผลแผนพัฒนาให้ประชาชนในท้องถิ่นทราบโดยทั่วกันอย่างน้อยปีละหนึ่งครั้ง ภายในเดือนธันวาคมของทุกปี ทั้งนี้ให้ปิดประกาศโดยเปิดเผยไม่น้อยกว่าสามสิบวัน

4. แต่งตั้งคณะอนุกรรมการหรือคณะทำงานเพื่อช่วยปฏิบัติงานตามที่เห็นสมควร

ข้อ 30 องค์กรปกครองส่วนท้องถิ่นอาจมอบให้หน่วยงานหรือบุคคลภายนอกดำเนินการหรือร่วมดำเนินการติดตามและประเมินผลแผนพัฒนาได้โดยมีขั้นตอนดำเนินการ ดังนี้

1. คณะกรรมการติดตามและประเมินผลแผนพัฒนาท้องถิ่นจัดทำร่างข้อกำหนดขอบข่ายและรายละเอียดของงานที่จะมอบหมายให้หน่วยงานหรือบุคคลภายนอกดำเนินการ เพื่อเสนอผู้บริหารท้องถิ่น
 2. ผู้บริหารท้องถิ่นพิจารณาอนุมัติข้อกำหนด ขอบข่ายและรายละเอียดของงาน
 3. หน่วยงานหรือบุคคลภายนอกดำเนินการหรือร่วมดำเนินการติดตามและประเมินผล
 4. ให้หน่วยงานหรือบุคคลภายนอกที่ดำเนินการหรือร่วมดำเนินการติดตามและประเมินผลรายงาน ผลการดำเนินการซึ่งได้จากการติดตามและประเมินผลต่อคณะกรรมการติดตามและประเมินผลเพื่อประเมินผลการรายงานผลเสนอความเห็นต่อผู้บริหารท้องถิ่น
 5. ผู้บริหารท้องถิ่นเสนอผลการติดตามและประเมินผลต่อสภาท้องถิ่น คณะกรรมการพัฒนาท้องถิ่นและประกาศผลการติดตามและประเมินผลแผนพัฒนาให้ประชาชนในท้องถิ่นทราบโดยทั่วกันอย่างน้อยปีละหนึ่งครั้ง ภายในเดือนธันวาคมของทุกปี ทั้งนี้ให้ปิดประกาศโดยเปิดเผยไม่น้อยกว่าสามสิบวัน
- ข้อ 31 เพื่อประโยชน์ของประชาชนโดยส่วนร่วมและเพื่อให้การบริหารงานขององค์กรปกครองส่วนท้องถิ่นสอดคล้องกับแนวนโยบายของรัฐบาล กระทรวงมหาดไทยอาจจัดให้มีการติดตามและประเมินผลการดำเนินงานตามแผนพัฒนาขององค์กรปกครองส่วนท้องถิ่นได้ตามความเหมาะสม

1.2 วิธีในการติดตามและประเมินผล มีขั้นตอนการติดตามและประเมินผลดังนี้

1. กำหนดกรอบ แนวทาง และวิธีการในการติดตามและประเมินผลแผนยุทธศาสตร์การพัฒนาขององค์กรปกครองส่วนท้องถิ่น
2. สร้างและพัฒนาเครื่องมือสำหรับการติดตามและประเมินผล
3. เสนอคณะกรรมการติดตามและประเมินผลแผนพัฒนาองค์กรปกครองส่วนท้องถิ่น เพื่อพิจารณาให้ความเห็นชอบกรอบแนวทาง วิธีการ และเครื่องมือสำหรับการติดตามและประเมินผล
4. ประชุมชี้แจงแนวทาง วิธีการติดตามและประเมินผล ร่วมกับคณะผู้บริหารและผู้ที่เกี่ยวข้องเพื่อจัดเตรียมข้อมูลสำหรับรองรับการประเมินก่อนลงพื้นที่จริง
5. ลงพื้นที่สำหรับติดตามและประเมินผลแผนยุทธศาสตร์การพัฒนาองค์กรปกครองส่วนท้องถิ่น ตามกรอบแนวทางและวิธีการที่กำหนด
6. ประชุมสำหรับการติดตามและประเมินผลกับคณะผู้บริหารและผู้ที่เกี่ยวข้อง ตามกรอบแนวทางและวิธีการที่กำหนด

1.3 กำหนดเครื่องมือที่ใช้ในการติดตามและประเมินผล

ในการติดตามและประเมินผลแผนยุทธศาสตร์การพัฒนาองค์กรปกครองส่วนท้องถิ่น กำหนดเครื่องมือที่ใช้ในการติดตามประเมินผล ดังนี้

1. การใช้แบบสอบถาม
2. การสัมภาษณ์แบบสอบถาม
3. การสังเกตหรือการสนทนากลุ่ม

แนวทางการพิจารณาการติดตามและประเมินผลแผนพัฒนาท้องถิ่น

เป็นแบบที่กำหนดให้คณะกรรมการติดตามและประเมินผลแผนพัฒนาท้องถิ่น ดำเนินการให้คะแนนตามเกณฑ์ที่กำหนดไว้ ซึ่งเป็นส่วนหนึ่งของการติดตามและประเมินผลแผนพัฒนา โดยดำเนินการให้แล้วเสร็จภายในสี่สัปดาห์นับแต่วันที่ประกาศใช้แผนยุทธศาสตร์การพัฒนา มีรายละเอียด ดังนี้

แนวทางการพิจารณาการติดตามและประเมินผลยุทธศาสตร์ สำหรับแผนพัฒนาท้องถิ่น

ประเด็นการพิจารณา	คะแนน
1. ข้อมูลสภาพทั่วไปและข้อมูลพื้นฐานขององค์กรปกครองส่วนท้องถิ่น	20
2. การวิเคราะห์สถานการณ์และศักยภาพ	15
3. ยุทธศาสตร์ ประกอบด้วย	65
3.1 ยุทธศาสตร์ขององค์กรปกครองส่วนท้องถิ่น	(10)
3.2 ยุทธศาสตร์ขององค์กรปกครองส่วนท้องถิ่นในเขตจังหวัด	(10)
3.3 ยุทธศาสตร์จังหวัด	(10)
3.4 วิสัยทัศน์	(5)
3.5 กลยุทธ์	(5)
3.6 เป้าประสงค์ของแต่ละประเด็นกลยุทธ์	(5)
3.7 จุดยืนทางยุทธศาสตร์	(5)
3.8 แผนงาน	(5)
3.9 ความเชื่อมโยงของยุทธศาสตร์ในภาพรวม	(5)
รวม	100

**แนวทางการพิจารณาการติดตามและประเมินผลโครงการ
สำหรับแผนพัฒนาท้องถิ่น**

ประเด็นการพัฒนา	คะแนน
1. การสรุปสถานการณ์การพัฒนา	10
2. การประเมินการนำแผนพัฒนาท้องถิ่นสี่ปีไปปฏิบัติในเชิงปริมาณ	10
3. การประเมินการนำแผนพัฒนาท้องถิ่นสี่ปีไปปฏิบัติในเชิงคุณภาพ	10
4. แผนงานและยุทธศาสตร์การพัฒนา	10
5. โครงการพัฒนา ประกอบด้วย	60
5.1 ความชัดเจนของชื่อโครงการ	(5)
5.2 กำหนดวัตถุประสงค์สอดคล้องกับโครงการ	(5)
5.3 เป้าหมาย (ผลผลิตโครงการ) มีความชัดเจนนำไปสู่การตั้งงบประมาณได้ถูกต้อง	(5)
5.4 โครงการมีความสอดคล้องกับแผนยุทธศาสตร์ชาติ 20 ปี	(5)
5.5 เป้าหมาย (ผลผลิตโครงการ) มีความสอดคล้องกับแผนพัฒนาเศรษฐกิจสังคมแห่งชาติ	(5)
5.6 โครงการมีความสอดคล้องกับ Thailand 4.0	(5)
5.7 โครงการสอดคล้องกับยุทธศาสตร์จังหวัด	(5)
5.8 โครงการแก้ไขปัญหาความยากจนหรือการเสริมสร้างให้ประเทศชาติมั่นคง มั่งคั่ง ยั่งยืนภายใต้หลักปรัชญา	(5)
5.9 งบประมาณมีความสอดคล้องกับเป้าหมาย (ผลผลิตของโครงการ)	(5)
5.10 มีการประมาณการราคาถูกต้องตามหลักวิธีการงบประมาณ	(5)
5.11 มีการกำหนดตัวชี้วัด (KPI) และสอดคล้องกับวัตถุประสงค์ และผลที่คาดว่าจะได้รับ	(5)
5.12 ผลที่คาดว่าจะได้รับสอดคล้องกับวัตถุประสงค์	(5)
รวม	100

ผลการดำเนินงานขององค์การบริหารส่วนตำบลบุงคล้า

- 1) ได้เสริมสร้างกระบวนการเรียนรู้ร่วมกัน ร่วมคิด ร่วมวางแผน ร่วมตัดสินใจ ร่วมติดตามและประเมินผล ร่วมรับประโยชน์ ร่วมปฏิบัติ อันเกิดจากการมีส่วนร่วมของประชาชนในท้องถิ่น และการประสานงานขอความร่วมมือจากทุกส่วนราชการในพื้นที่
- 2) ได้ใช้หลักการบริหารงานแบบมีส่วนร่วมเป็นการวางแผนเพื่อแก้ไขปัญหาพร้อมทั้งช่วยกันกำหนดว่าในอนาคตองค์การบริหารส่วนตำบลบุงคล้าควรมีทิศทางในการพัฒนาอย่างไร
- 3) ได้วิเคราะห์ถึงปัญหาขององค์การบริหารส่วนตำบลบุงคล้า โดยให้ทุกฝ่ายเข้ามามีส่วนร่วมและกำหนดปัญหา พร้อมทั้งเสนอแนวทางแก้ไขถึงความเป็นไปได้ของแนวทางต่างๆ ในการพัฒนาไปพร้อมประชาชนมีส่วนร่วมในการแก้ไขปัญหาเสนอแผนงานได้รับการพัฒนาตามความต้องการที่แท้จริงเกิดความพึงพอใจและได้รับประโยชน์สูงสุด
- 4) ประชาชนได้กำหนดแผนงาน โครงการ กิจกรรม ให้สอดคล้องกับสภาพความเป็นอยู่และความต้องการที่แท้จริงของประชาชน เป็นการตอบสนองปัญหาความต้องการของประชาชนในพื้นที่

ในการพัฒนาท้องถิ่นที่ผ่านมา การนำโครงการในแผนพัฒนาท้องถิ่นสี่ปี (พ.ศ. 2561-2564)ไปดำเนินการยังมีน้อยเมื่อเทียบกับระหว่างจำนวนโครงการที่อยู่ในแผนพัฒนาท้องถิ่นสี่ปีกับโครงการที่อยู่ในงบประมาณรายจ่ายประจำปี สาเหตุอาจเนื่องมาจากการจัดทำแผนพัฒนาท้องถิ่นสี่ปีมุ่งเน้นในด้านปัญหาความต้องการของชุมชนเป็นหลัก ไม่ได้คำนึงถึงงบประมาณที่องค์การบริหารส่วนตำบลมีอยู่หากมีการนำแผนพัฒนาท้องถิ่นไปปฏิบัติอย่างจริงจังจะก่อให้เกิดการพัฒนาในพื้นที่องค์การบริหารส่วนตำบลอย่างต่อเนื่องและเกิดประโยชน์สาธารณะสูงสุดต่อประชาชนเป็นอย่างมากแต่เนื่องจากข้อจำกัดในด้านงบประมาณทำให้การนำแผนพัฒนาไปปฏิบัติไม่ครบถ้วน แต่อย่างไรก็ตามการพัฒนาของพื้นที่องค์การบริหารส่วนตำบลยังคงเพิ่มขึ้นอยู่ในเกณฑ์ที่น่าพอใจ

ข้อเสนอแนะในการจัดทำแผนพัฒนาท้องถิ่นในอนาคต

1. โครงการ/กิจกรรมที่บรรจุในแผนพัฒนาท้องถิ่นสี่ปี มีจำนวนมากเกินไป ควรเลือกเอาเฉพาะโครงการที่เห็นว่ามีศักยภาพเพียงพอที่สามารถปฏิบัติได้ภายในห้าปี เพราะเมื่อเปรียบเทียบค่าร้อยละแล้วจะทำให้เห็นว่า อบต. ไม่สามารถจัดทำโครงการ/กิจกรรมได้ตามแผนที่วางไว้ได้
2. หน่วยงาน/สำนัก/กอง ต้องเร่งดำเนินโครงการ/กิจกรรม ต่างๆ ในระยะเริ่มแรกของปีงบประมาณและให้สอดคล้องกับแผนดำเนินการที่หน่วยงาน/สำนัก/กอง ได้แจ้งไว้ เพื่อให้สามารถกระจายงบประมาณในการเบิกจ่าย ลดปัญหาการเบิกจ่ายหรือเร่งดำเนินการในช่วงไตรมาสสุดท้าย (กรกฎาคม-กันยายน) และสามารถดำเนินโครงการ/กิจกรรมต่างๆ ได้แล้วเสร็จภายในปีงบประมาณ เพื่อไม่ให้เกิดผลกระทบต่อเดือนเวลาต่อเนื่องไปยังปีงบประมาณถัดไป
3. เมื่อดำเนินโครงการ/กิจกรรมเสร็จแล้วให้ผู้รับผิดชอบได้รายงานผลการดำเนินโครงการในรายละเอียดการเปลี่ยนแปลงแก้ไขงบประมาณ รวมทั้งการแก้ไขเปลี่ยนแปลงเนื้อหา และแหล่งที่มาของงบประมาณให้ชัดเจน เพื่อให้ข้อมูลการทำงานของคณะกรรมการฯ มีประสิทธิภาพ ถูกต้อง รวดเร็ว ยิ่งขึ้น
4. ควรมีการวิเคราะห์ ปัญหาและความจำเป็นเร่งด่วน รวมถึงความต้องการ ที่แท้จริงของประชาชนในท้องถิ่น เพื่อนำกิจกรรมและโครงการนั้นๆ มาจัดทำแผนพัฒนาของ อบต. และให้แผนพัฒนาสอดคล้องกับงบประมาณหรือรายได้ เพื่อให้แผนพัฒนามีประสิทธิภาพ และสามารถนำไปสู่การปฏิบัติได้อย่างต่อเนื่องและตรงตามความต้องการและเกิดประโยชน์สูงสุดต่อประชาชนได้อย่างแท้จริง
5. ควรจัดกิจกรรม/โครงการที่สามารถทำร่วมกันได้หลายๆ ส่วนของหน่วยงาน เพื่อสร้างการมีส่วนร่วมและลดค่าใช้จ่าย ลดภาระงานของผู้ปฏิบัติงานและประชาชนจะได้เพิ่มความสนใจในกิจกรรมมากขึ้น

หากพิจารณากระบวนการวางแผนพัฒนาท้องถิ่น พบว่า ในขั้นตอนการจัดทำแผนนั้นเป็นไปตามระเบียบกระทรวงมหาดไทยว่าด้วยการจัดทำแผนขององค์กรปกครองส่วนท้องถิ่นพ.ศ. 2548 และเพิ่มเติมถึงฉบับที่ 3 พ.ศ. 2561 รวมถึงหนังสือสั่งการของกระทรวงมหาดไทย โดยคำนึงถึงหลักประชารัฐผ่านกระบวนการมีส่วนร่วมของประชาชนเป็นสำคัญ ในส่วนของการนำแผนไปสู่การปฏิบัติรอบปีที่ผ่านมา พบว่า การดำเนินงานบางโครงการ/กิจกรรม ยังเกิดความล่าช้าไม่ปฏิบัติตามแผนการดำเนินงาน และสุดท้ายการติดตามและประเมินผลแผนพัฒนาท้องถิ่นในทางปฏิบัติองค์การบริหารส่วนตำบลยังคงได้ติดตามและประเมินผลโครงการ/กิจกรรม เป็นประจำทุกปีเพื่อให้ทราบสถานการณ์ดำเนินงานโครงการ/กิจกรรมว่าเป็นไปตามแผนการดำเนินงานหรือไม่ มีปัญหาอุปสรรคอย่างไรพร้อมจัดทำรายงานเสนอให้ผู้บริหารได้รับทราบเพื่อเป็นการแก้ไขปัญหาความล่าช้าในขั้นตอนการนำแผนไปสู่การปฏิบัติให้สามารถอำนวยความสะดวกและตอบสนองความต้องการแก่ประชาชนได้รวดเร็วยิ่งขึ้น
